

LAM
LABORATÓRIO DE
ANÁLISE DE MICRODADOS

FACE
FACULDADE DE ADMINISTRAÇÃO,
CIÊNCIAS CONTÁBEIS E
CIÊNCIAS ECONÔMICAS



MERCADO DE TRABALHO GOIANO EM NÚMEROS



MERCADO DE TRABALHO GOIANO EM NÚMEROS

Estatísticas Gerais do Mercado de Trabalho dos Municípios Goianos

Edição: Janeiro de 2022

UNIVERSIDADE FEDERAL DE GOIÁS – UFG

Reitora Prof^a. Dr^a. Angelita Pereira de Lima

FACULDADE DE ADMINISTRAÇÃO, CIÊNCIAS CONTÁBEIS E CIÊNCIAS ECONÔMICAS – FACE/UFG

Prof^a. Dr^a. Andrea Freire de Lucena

EQUIPE DO PROJETO

Prof. Dr. Sandro Eduardo Monsueto – Coordenador

Prof^a. Dr^a. Andrea Freire de Lucena

Prof. Dr. Antônio Marcos de Queiroz

Prof^a. Dr^a. Cláudia Regina Rosal Carvalho

Prof^a. Dr^a. Débora Chaves Meireles

Prof. Dr. Felipe Queiroz Silva

Prof^a. Dr^a. Flávia Rezende Campos

Prof^a. Dr^a. Larissa Barbosa Cardoso

Grupos de Pesquisa participantes:

LaComex – Laboratório de Comércio Exterior

LAM/FACE – Laboratório de Análise de Microdados

CDR – Centro de Estudos e Pesquisa em Desenvolvimento Regional do Centro-Oeste

Publicação cujo objetivo é divulgar resultados do projeto de Pesquisa FACE/SetGO – Setores Chaves da Economia Goiana, financiado pelo Edital COTEC/CETT/SER N° 01/2021. As opiniões contidas nesta publicação são de inteira responsabilidade do(s) autor(es), não representando necessariamente o ponto de vista das instituições citadas. É permitida a reprodução de seu conteúdo, desde que citada a fonte.

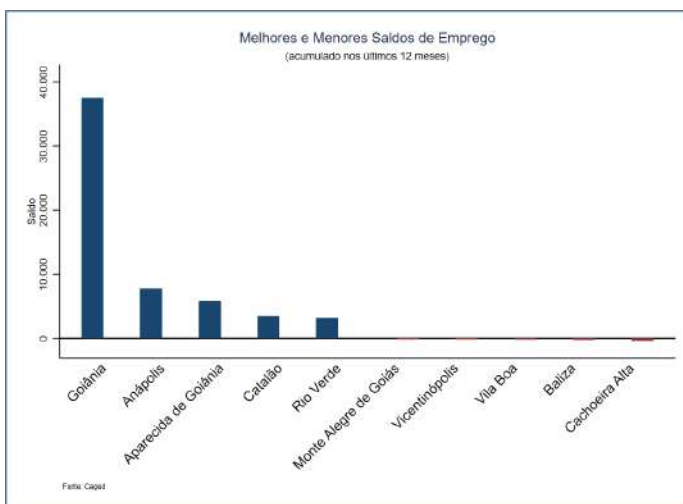
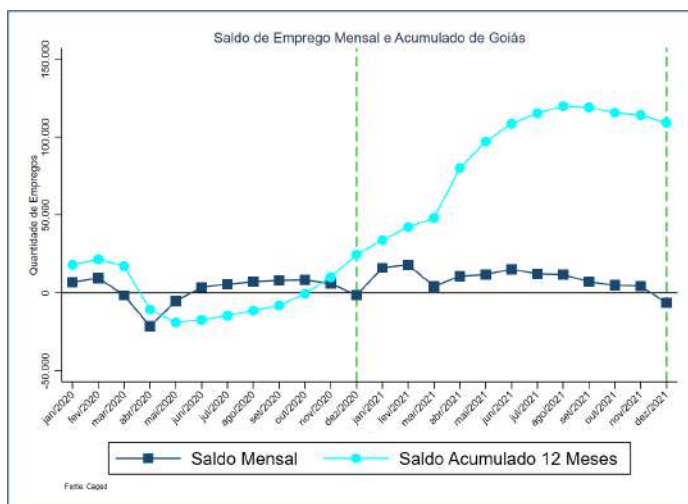
Informação Técnica

O **Mercado de Trabalho Goiano em Números** é uma publicação parte do projeto FACE/SetGO – Setores Chaves da Economia Goiana, desenvolvido em conjunto por grupos de pesquisa da FACE/UFG para atender a demandas de dados e análises de gestores públicos e outros agentes da sociedade. A publicação apresenta estatísticas gerais do mercado de trabalho regional e indicadores desenvolvidos pela equipe do projeto, com informações desagregadas por município.

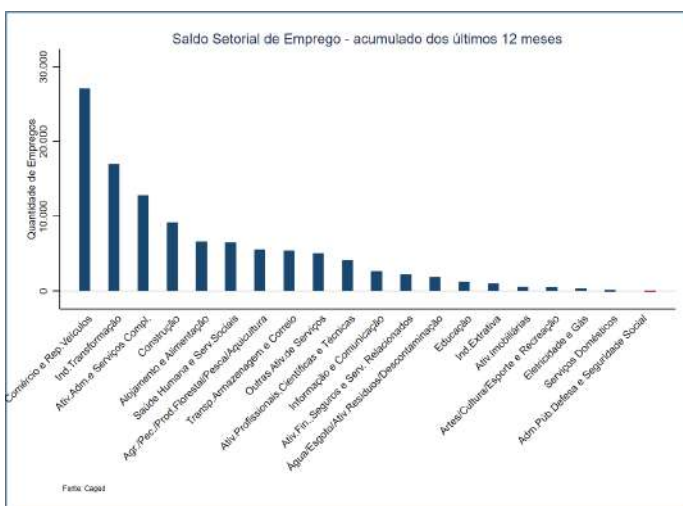
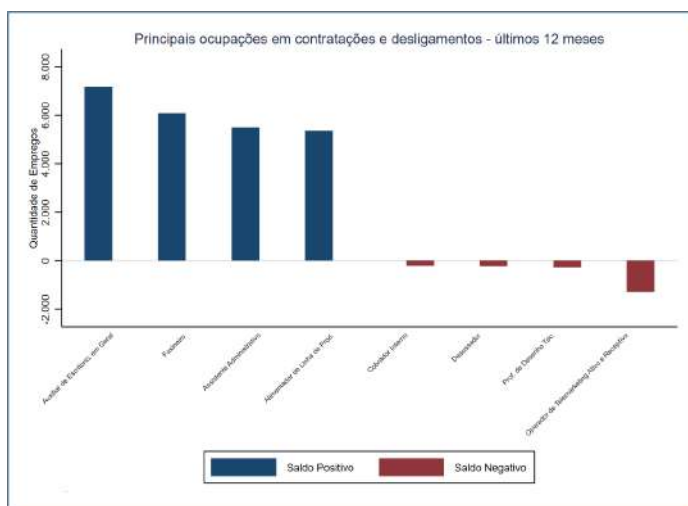
Nesta primeira edição da publicação, cada município é apresentado em uma página sintética, com informações sobre o perfil básico da mão de obra e a evolução dos desligamentos e contratações do mercado de trabalho formal. Como fonte de dados, são utilizadas as informações dos microdados da Relação Anual de Informações Sociais (RAIS) e do Cadastro Geral de Empregados e Desempregados (Caged), ambos fornecidos pelo Programa de Disseminação das Estatísticas do Trabalho (PDET). As próximas edições da publicação devem conter indicadores desenvolvidos especificamente para analisar a qualidade do mercado de trabalho goiano, elaborado dentro do projeto de pesquisa.

Situação geral do mercado de trabalho goiano

Apesar do resultado negativo do mês de dezembro, o mercado de trabalho formal de Goiás acumulou um saldo positivo de empregos ao longo de 2021, com um ritmo de crescimento superior ao observado no ano anterior. Esses resultados podem mostrar uma retomada da geração de postos de trabalho depois das fases mais rigorosas de isolamento social e fechamento de atividades comerciais em decorrência da pandemia. Entre as cidades, a capital Goiana foi a que apresentou o melhor saldo geral acumulado, seguida de Anápolis, Aparecida de Goiânia, Catalão e Rio Verde. Isso parece evidenciar o poder de atração e recuperação que os grandes municípios do estado ainda possuem e a maior dificuldade das cidades menores de manter seu nível de emprego formal. Cabe destacar, porém, que apesar da vantagem de permitir análises municipais e com periodicidade mensal, os dados do Caged captam apenas o fluxo de emprego formal.



Entre os setores, as atividades de comércio em geral e a indústria de transformação foram as que conseguiram gerar saldos maiores. Entre as ocupações com os melhores saldos, destacam-se aquelas relacionadas a serviços de escritório, onde se espera que o trabalho remoto tenha atingido a um número maior de contratos. Contudo, atividades de faxina e na linha de produção também conseguiram saldos positivos no acumulado do ano.



Abadia de Goiás

Microrregião: Goiânia

Região de Planejamento: Região Metropolitana

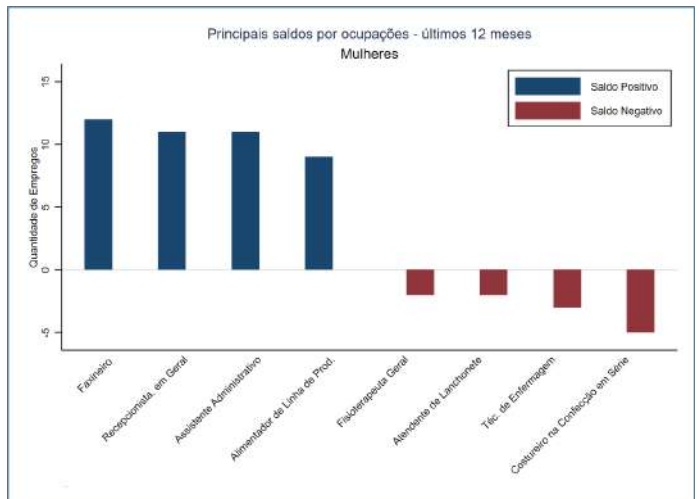
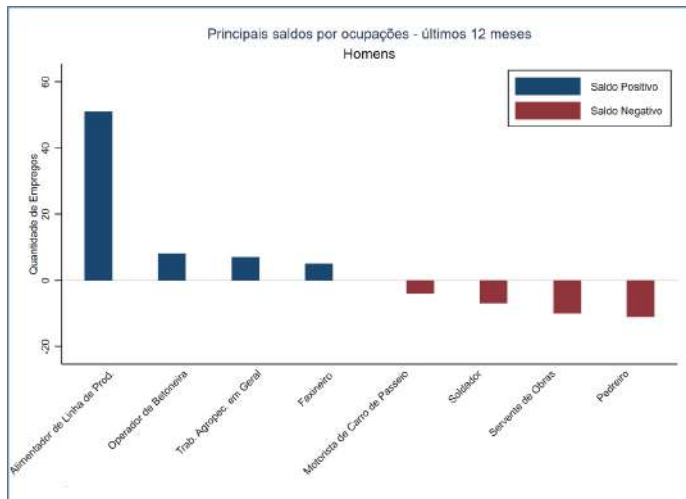
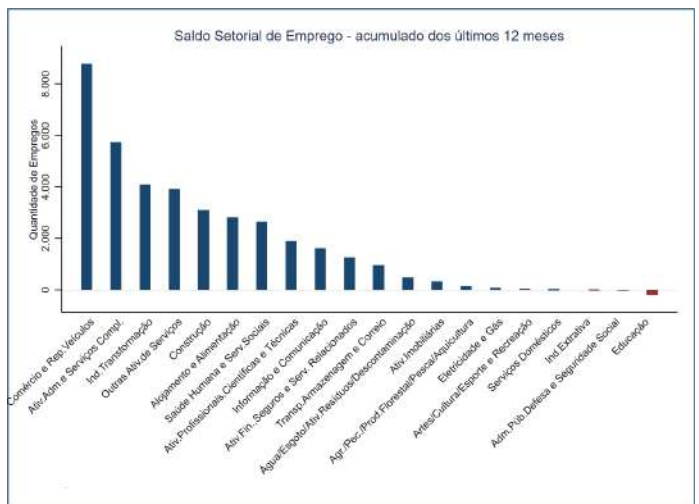
Área: 147.256 km²

Perfil básico da mão de obra:

Fonte: RAIS/dezembro de 2020.

Indicador	Município	Microrregião	Goiás
Idade Média	37,61	37,56	39,21
Remuneração Média (dez/2020)	R\$ 2.126,56	R\$ 2.216,33	R\$ 2.052,82
Experiência Média (meses)	40,58	64,19	80,45
Trab. com Ensino Superior (%)	11,87%	14,38%	15,18%
Trab. com Ensino Médio (%)	75,55%	73,81%	67,80%
Principal Setor (% da mão de obra)	Adm. Púb. Direta e Autárquica	Adm. Púb. Direta e Autárquica	Adm. Púb. Direta e Autárquica
Principal Setor da iniciativa privada (% da mão de obra)	Construção Civil	Comércio Varejista	Comércio Varejista

Evolução das contratações e desligamentos - Fonte: CAGED.



Abadiânia

Microrregião: Entorno de Brasília

Região de Planejamento: Região do Entorno do Distrito Federal

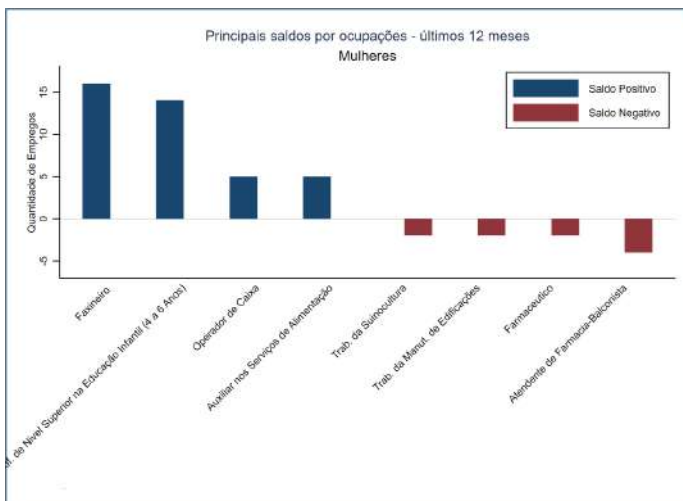
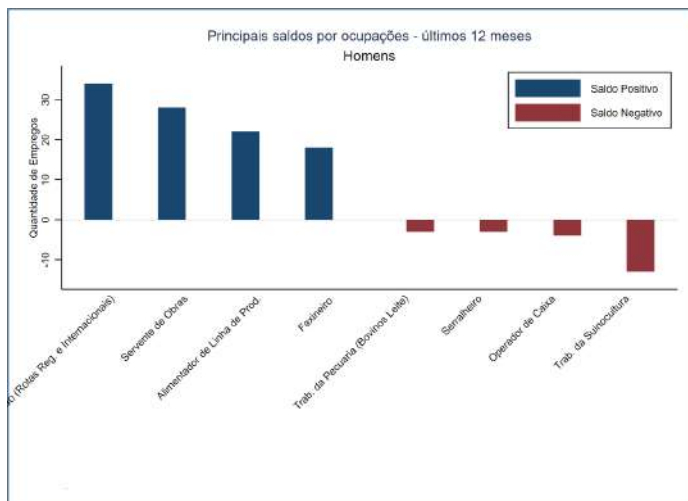
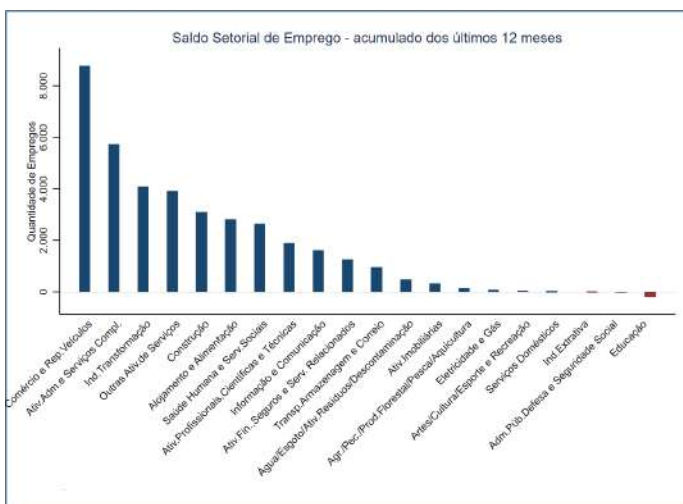
Área: 1045.127 km²

Perfil básico da mão de obra:

Fonte: RAIS/dezembro de 2020.

Indicador	Município	Microrregião	Goiás
Idade Média	38,05	37,85	39,21
Remuneração Média (dez/2020)	R\$ 1.713,50	R\$ 2.023,81	R\$ 2.052,82
Experiência Média (meses)	67,36	69,15	80,45
Trab. com Ensino Superior (%)	15,68%	16,82%	15,18%
Trab. com Ensino Médio (%)	74,23%	69,24%	67,80%
Principal Setor (% da mão de obra)	Adm. Púb. Direta e Autárquica	Adm. Púb. Direta e Autárquica	Adm. Púb. Direta e Autárquica
Principal Setor da iniciativa privada (% da mão de obra)	Comércio Varejista	Comércio Varejista	Comércio Varejista

Evolução das contratações e desligamentos - Fonte: CAGED.



Acreúna

Microrregião: Vale do Rio dos Bois

Região de Planejamento: Sudoeste Goiano

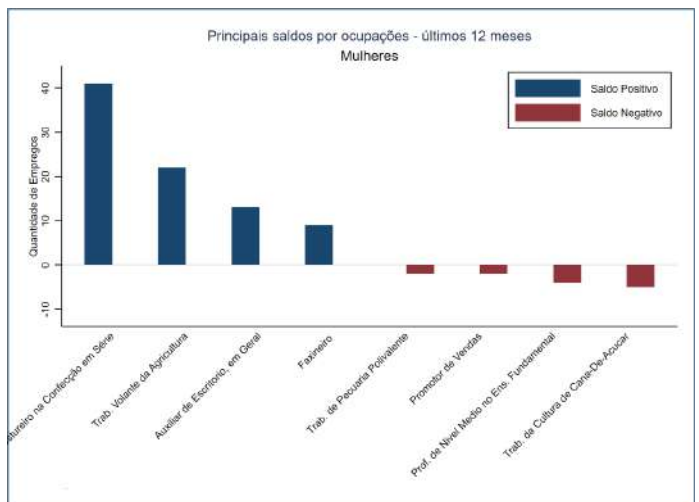
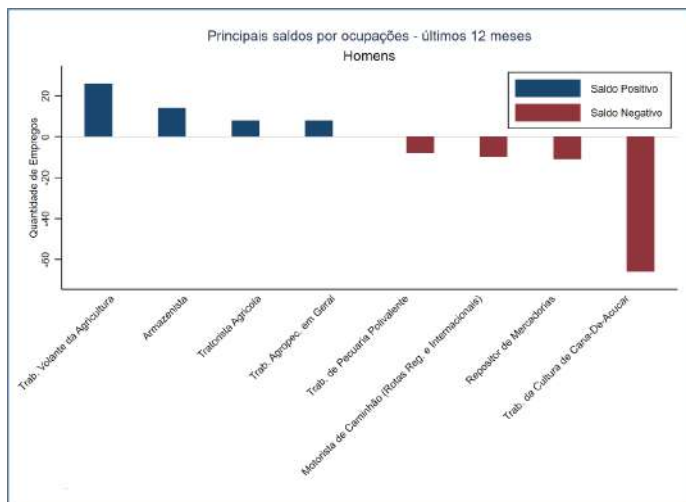
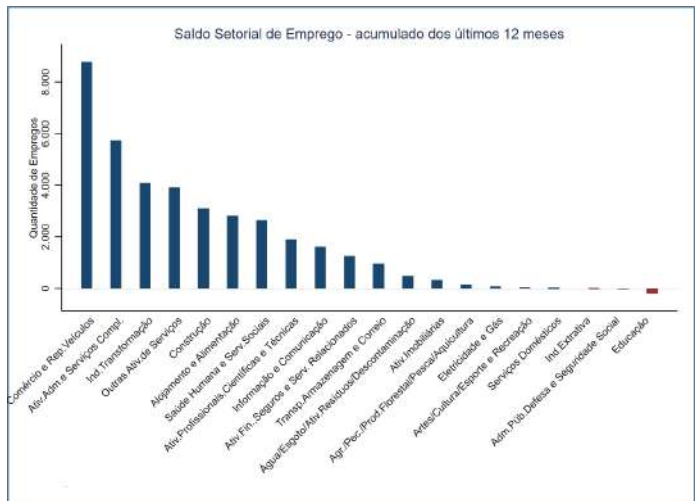
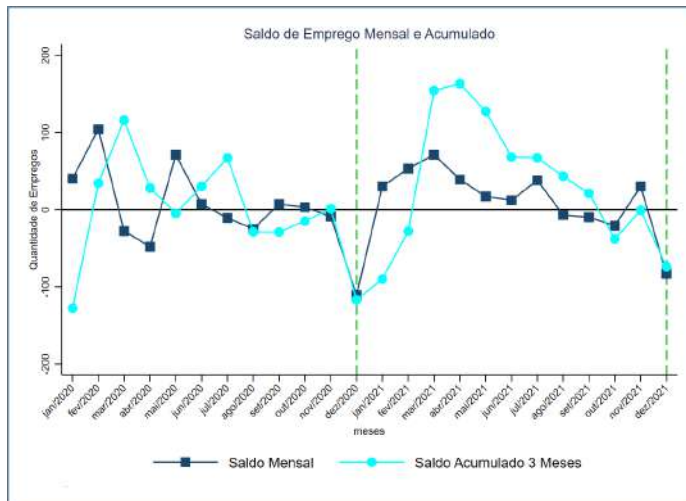
Área: 1565.997 km²

Perfil básico da mão de obra:

Fonte: RAIS/dezembro de 2020.

Indicador	Município	Microrregião	Goias
Idade Média	38,51	38,85	39,21
Remuneração Média (dez/2020)	R\$ 2.368,94	R\$ 2.225,05	R\$ 2.052,82
Experiência Média (meses)	69,54	75,28	80,45
Trab. com Ensino Superior (%)	16,47%	13,45%	15,18%
Trab. com Ensino Médio (%)	65,13%	68,17%	67,80%
Principal Setor (% da mão de obra)	Agric. Silv. Criação de Animais, Ext.Vegetal	Agric. Silv. Criação de Animais, Ext.Vegetal	Adm. Púb. Direta e Autárquica
Principal Setor da iniciativa privada (% da mão de obra)	Agric. Silv., Criação de Animais, Ext.Vegetal	Agric. Silv., Criação de Animais, Ext.Vegetal	Comércio Varejista

Evolução das contratações e desligamentos - Fonte: CAGED.



Adelândia

Microrregião: Anicuns

Região de Planejamento: Oeste Goiano

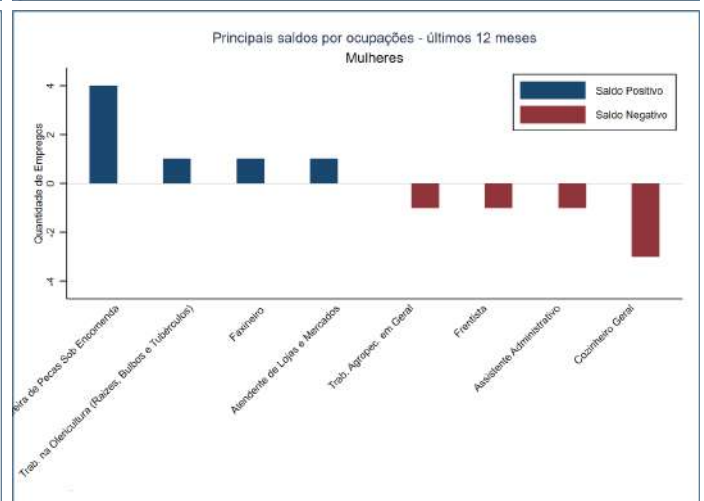
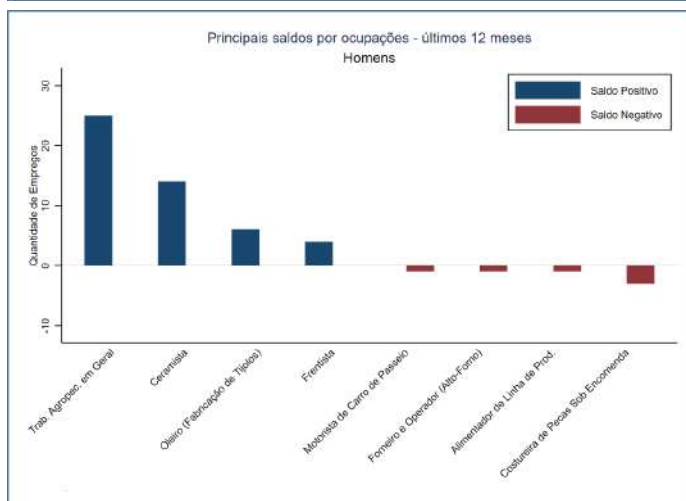
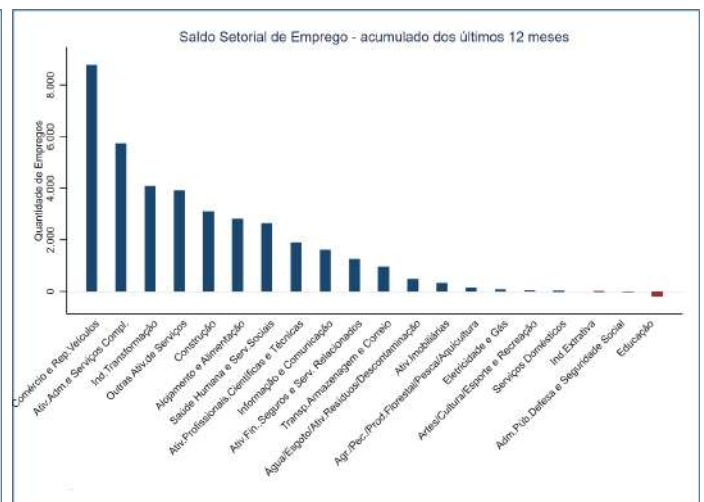
Área: 115.353 km²

Perfil básico da mão de obra:

Fonte: RAIS/dezembro de 2020.

Indicador	Município	Microrregião	Goias
Idade Média	36,52	38,30	39,21
Remuneração Média (dez/2020)	R\$ 1.490,31	R\$ 1.730,13	R\$ 2.052,82
Experiência Média (meses)	47,41	65,08	80,45
Trab. com Ensino Superior (%)	12,17%	14,46%	15,18%
Trab. com Ensino Médio (%)	65,86%	70,92%	67,80%
Principal Setor (% da mão de obra)	Agric. Silv. Criação de Animais, Ext.Vegetal	Adm. Púb. Direta e Autárquica	Adm. Púb. Direta e Autárquica
Principal Setor da iniciativa privada (% da mão de obra)	Agric. Silv., Criação de Animais, Ext.Vegetal	Comércio Varejista	Comércio Varejista

Evolução das contratações e desligamentos - Fonte: CAGED.



Água Fria de Goiás

Microrregião: Entorno de Brasília

Região de Planejamento: Região do Entorno do Distrito Federal

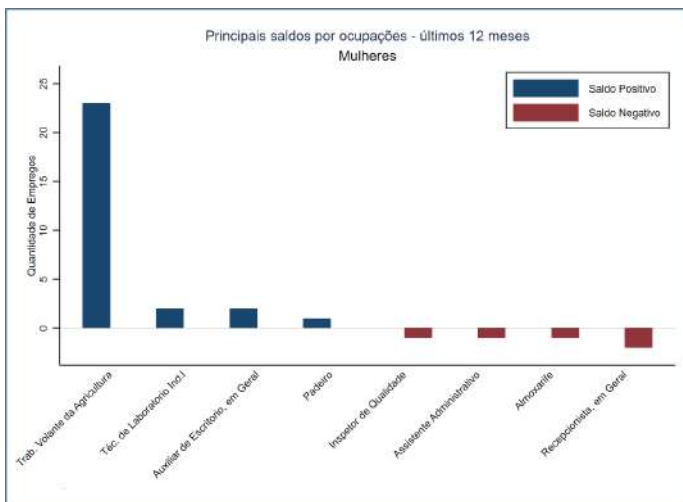
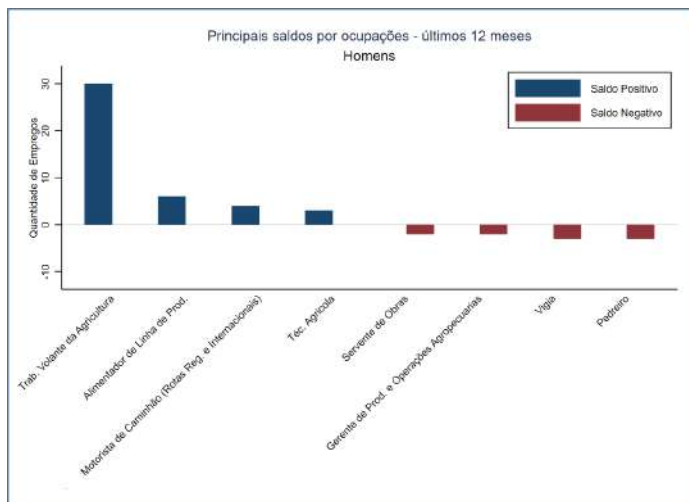
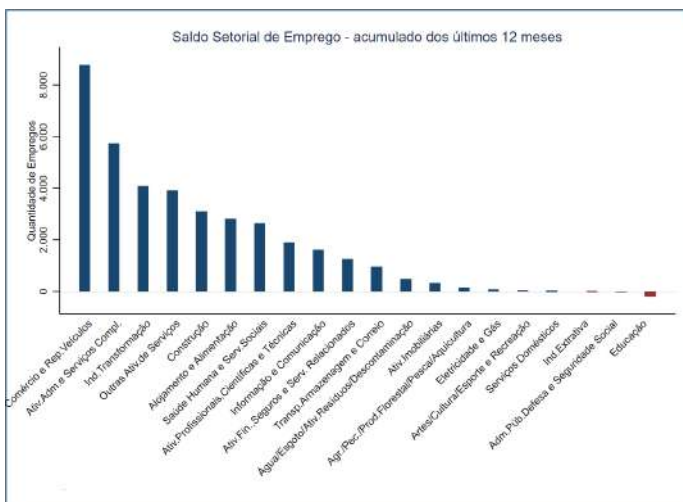
Área: 2029.416 km²

Perfil básico da mão de obra:

Fonte: RAIS/dezembro de 2020.

Indicador	Município	Microrregião	Goiás
Idade Média	37,83	37,85	39,21
Remuneração Média (dez/2020)	R\$ 2.220,27	R\$ 2.023,81	R\$ 2.052,82
Experiência Média (meses)	61,63	69,15	80,45
Trab. com Ensino Superior (%)	17,08%	16,82%	15,18%
Trab. com Ensino Médio (%)	61,70%	69,24%	67,80%
Principal Setor (% da mão de obra)	Agric. Silv. Criação de Animais, Ext.Vegetal	Adm. Púb. Direta e Autárquica	Adm. Púb. Direta e Autárquica
Principal Setor da iniciativa privada (% da mão de obra)	Agric. Silv., Criação de Animais, Ext.Vegetal	Comércio Varejista	Comércio Varejista

Evolução das contratações e desligamentos - Fonte: CAGED.



Água Limpa

Microrregião: Meia Ponte

Região de Planejamento: Sul Goiano

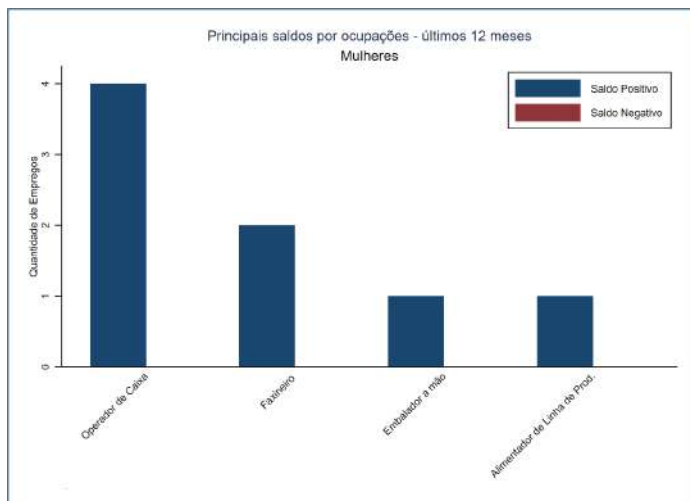
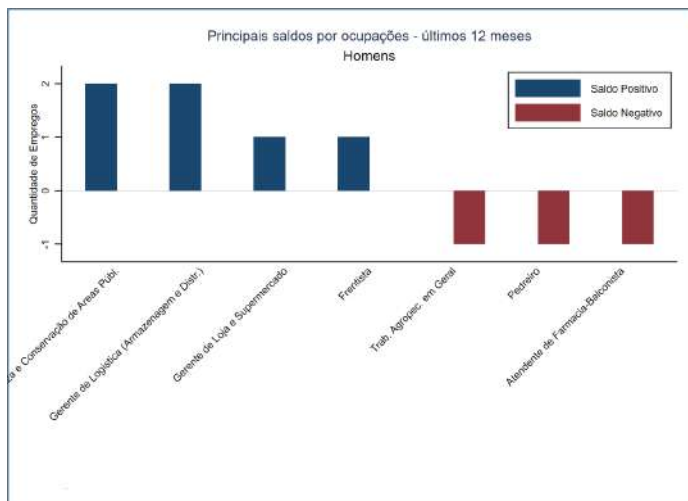
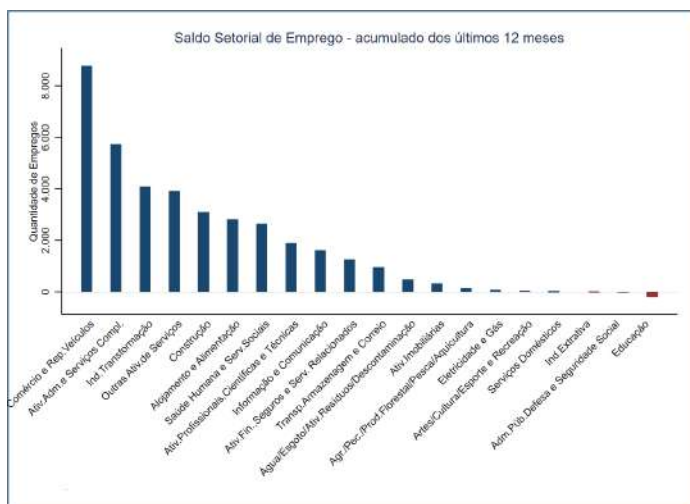
Área: 452.858 km²

Perfil básico da mão de obra:

Fonte: RAIS/dezembro de 2020.

Indicador	Município	Microrregião	Goias
Idade Média	41,24	39,41	39,21
Remuneração Média (dez/2020)	R\$ 1.963,87	R\$ 2.132,29	R\$ 2.052,82
Experiência Média (meses)	106,50	77,29	80,45
Trab. com Ensino Superior (%)	10, %	14,30%	15,18%
Trab. com Ensino Médio (%)	54, %	66,71%	67,80%
Principal Setor (% da mão de obra)	Adm. Púb. Direta e Autárquica	Comércio Varejista	Adm. Púb. Direta e Autárquica
Principal Setor da iniciativa privada (% da mão de obra)	Agric. Silv., Criação de Animais, Ext.Vegetal	Comércio Varejista	Comércio Varejista

Evolução das contratações e desligamentos - Fonte: CAGED.



Águas Lindas de Goiás

Microrregião: Entorno de Brasília

Região de Planejamento: Região do Entorno do Distrito Federal

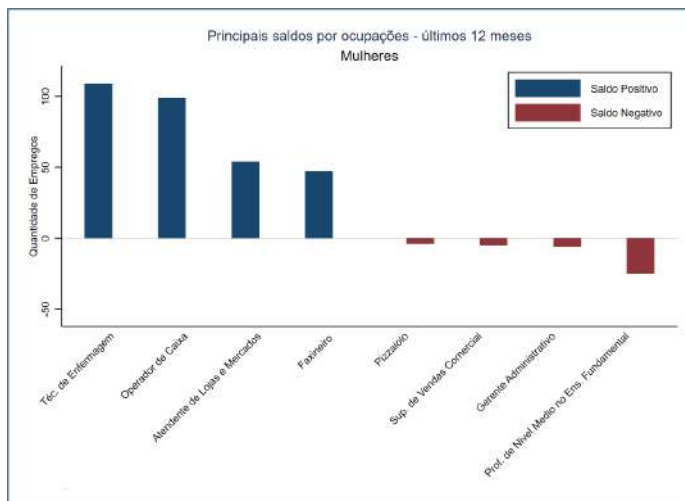
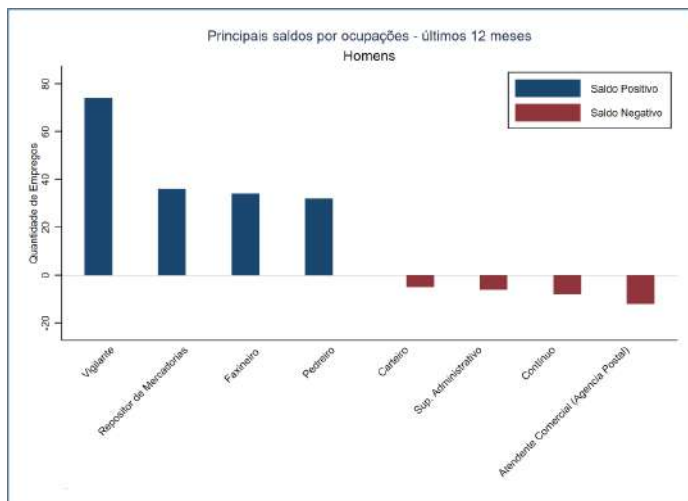
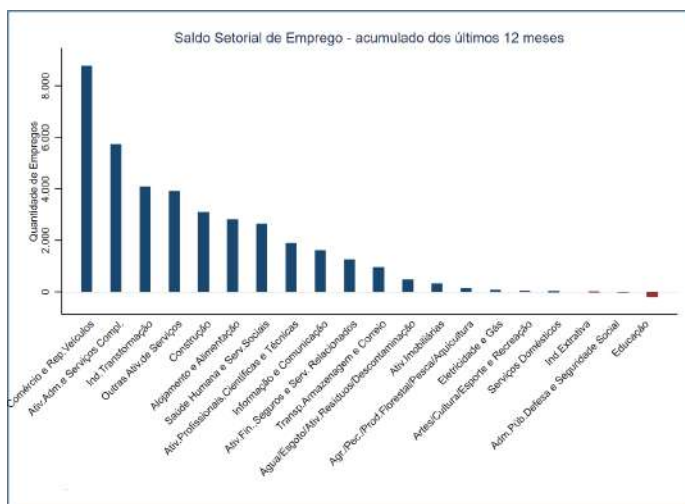
Área: 192.392 km²

Perfil básico da mão de obra:

Fonte: RAIS/dezembro de 2020.

Indicador	Município	Microrregião	Goiás
Idade Média	36,24	37,85	39,21
Remuneração Média (dez/2020)	R\$ 1.884,97	R\$ 2.023,81	R\$ 2.052,82
Experiência Média (meses)	59,00	69,15	80,45
Trab. com Ensino Superior (%)	16,33%	16,82%	15,18%
Trab. com Ensino Médio (%)	75,35%	69,24%	67,80%
Principal Setor (% da mão de obra)	Comércio Varejista	Adm. Púb. Direta e Autárquica	Adm. Púb. Direta e Autárquica
Principal Setor da iniciativa privada (% da mão de obra)	Comércio Varejista	Comércio Varejista	Comércio Varejista

Evolução das contratações e desligamentos - Fonte: CAGED.



Alexânia

Microrregião: Entorno de Brasília

Região de Planejamento: Região do Entorno do Distrito Federal

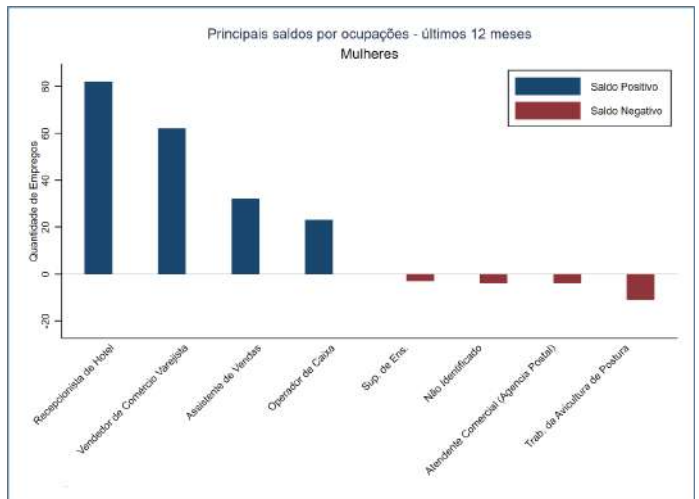
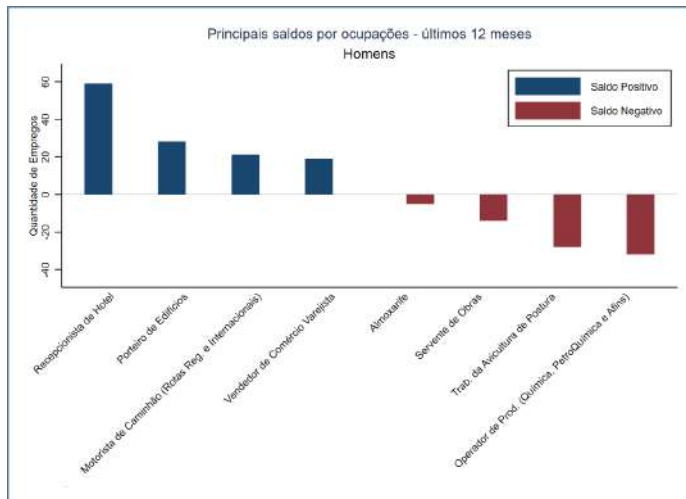
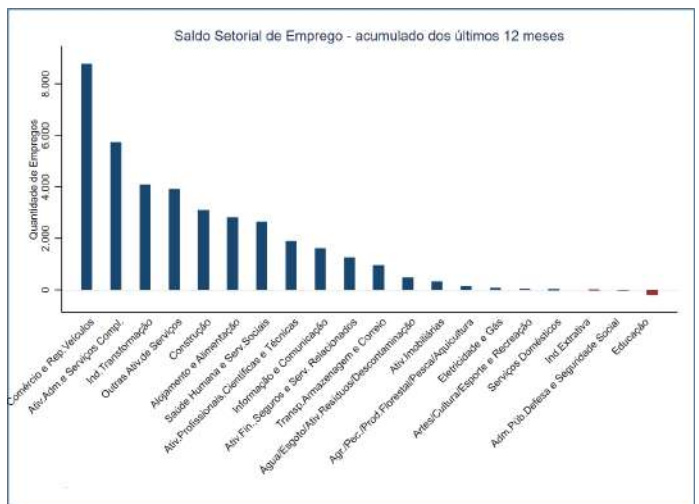
Área: 847.893 km²

Perfil básico da mão de obra:

Fonte: RAIS/dezembro de 2020.

Indicador	Município	Microrregião	Goias
Idade Média	35,26	37,85	39,21
Remuneração Média (dez/2020)	R\$ 2.226,35	R\$ 2.023,81	R\$ 2.052,82
Experiência Média (meses)	62,89	69,15	80,45
Trab. com Ensino Superior (%)	16,08%	16,82%	15,18%
Trab. com Ensino Médio (%)	76,25%	69,24%	67,80%
Principal Setor (% da mão de obra)	Comércio Varejista	Adm. Púb. Direta e Autárquica	Adm. Púb. Direta e Autárquica
Principal Setor da iniciativa privada (% da mão de obra)	Comércio Varejista	Comércio Varejista	Comércio Varejista

Evolução das contratações e desligamentos - Fonte: CAGED.



Aloândia

Microrregião: Meia Ponte

Região de Planejamento: Sul Goiano

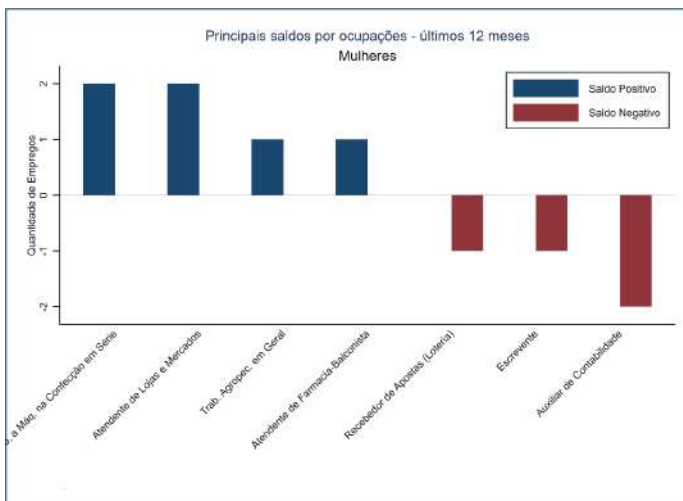
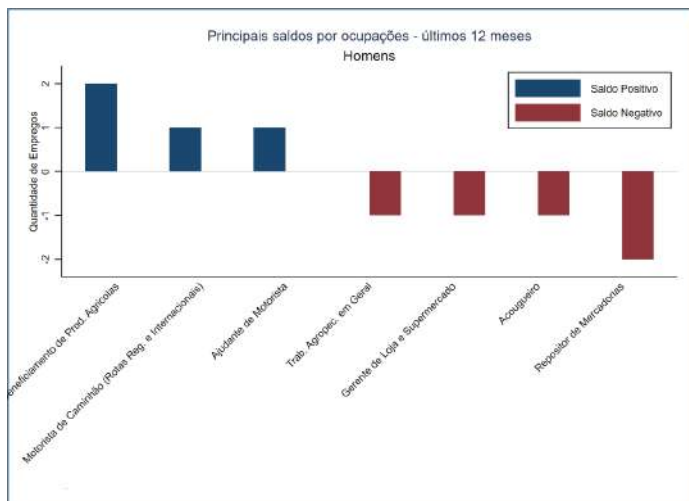
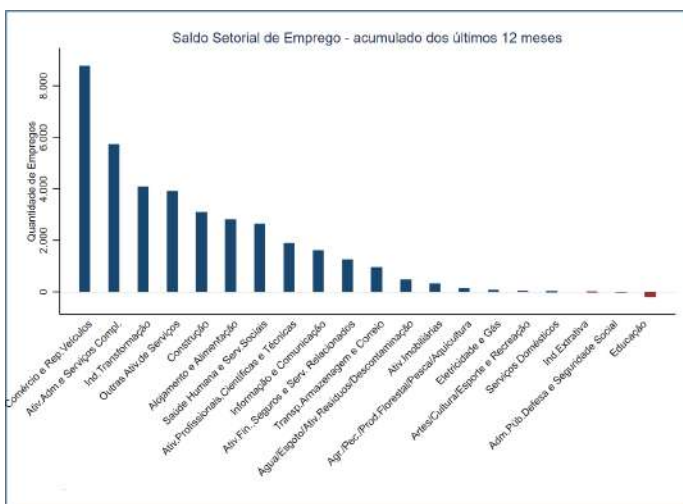
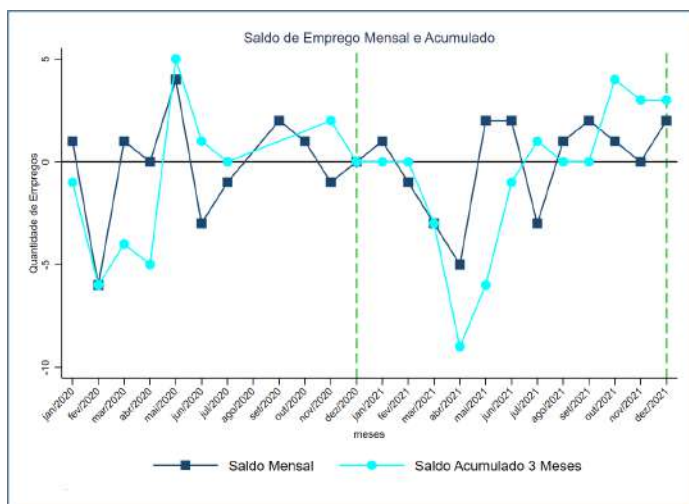
Área: 102.16 km²

Perfil básico da mão de obra:

Fonte: RAIS/dezembro de 2020.

Indicador	Município	Microrregião	Goias
Idade Média	41,48	39,41	39,21
Remuneração Média (dez/2020)	R\$ 1.887,22	R\$ 2.132,29	R\$ 2.052,82
Experiência Média (meses)	107,38	77,29	80,45
Trab. com Ensino Superior (%)	15,20%	14,30%	15,18%
Trab. com Ensino Médio (%)	64,97%	66,71%	67,80%
Principal Setor (% da mão de obra)	Adm. Púb. Direta e Autárquica	Comércio Varejista	Adm. Púb. Direta e Autárquica
Principal Setor da iniciativa privada (% da mão de obra)	Agric. Silv., Criação de Animais, Ext.Vegetal	Comércio Varejista	Comércio Varejista

Evolução das contratações e desligamentos - Fonte: CAGED.



Alto Horizonte

Microrregião: Porangatu

Região de Planejamento: Norte Goiano

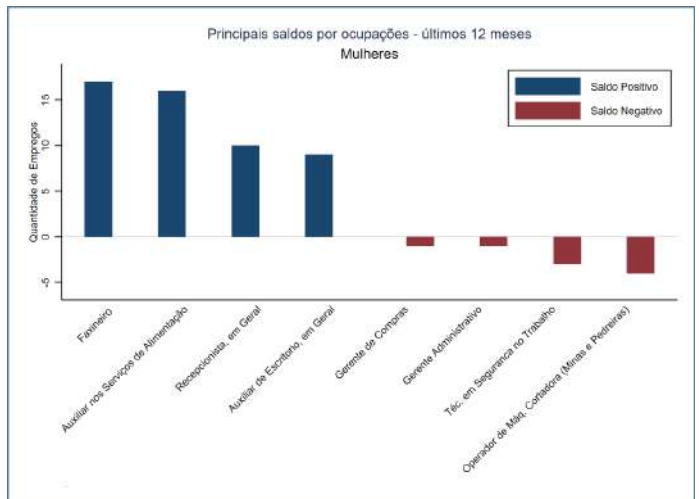
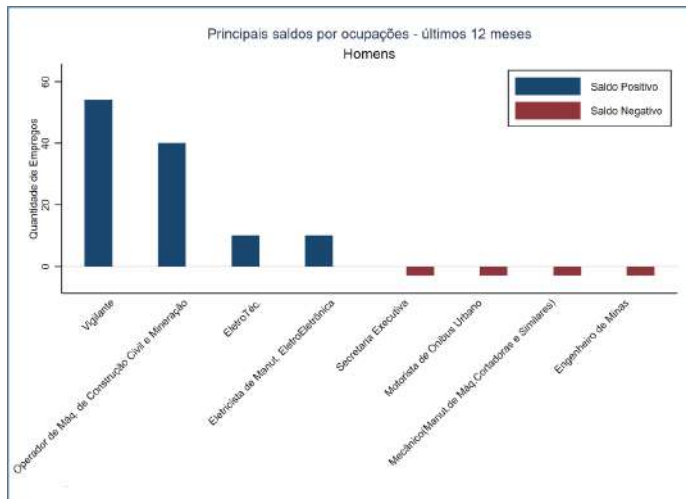
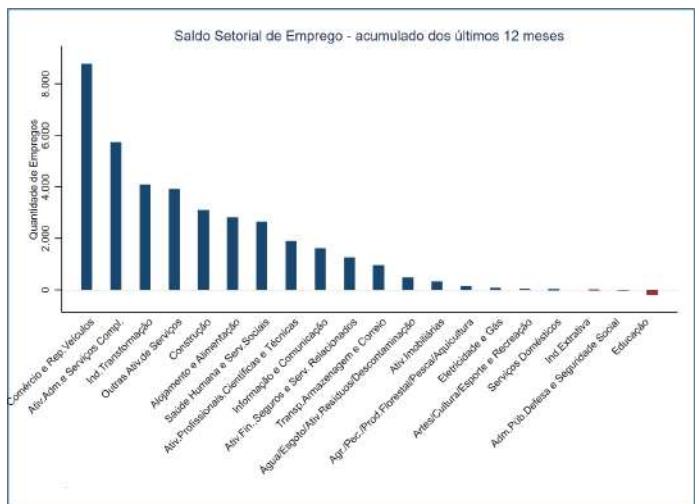
Área: 503.764 km²

Perfil básico da mão de obra:

Fonte: RAIS/dezembro de 2020.

Indicador	Município	Microrregião	Goias
Idade Média	36,85	40,15	39,21
Remuneração Média (dez/2020)	R\$ 3.540,55	R\$ 1.971,67	R\$ 2.052,82
Experiência Média (meses)	70,18	98,73	80,45
Trab. com Ensino Superior (%)	25,30%	16,63%	15,18%
Trab. com Ensino Médio (%)	68,95%	68,21%	67,80%
Principal Setor (% da mão de obra)	Extrativa Mineral	Adm. Púb. Direta e Autárquica	Adm. Púb. Direta e Autárquica
Principal Setor da iniciativa privada (% da mão de obra)	Extrativa Mineral	Comércio Varejista	Comércio Varejista

Evolução das contratações e desligamentos - Fonte: CAGED.



Alto Paraíso de Goiás

Microrregião: Chapada dos Veadeiros

Região de Planejamento: Região do Entorno do Distrito Federal

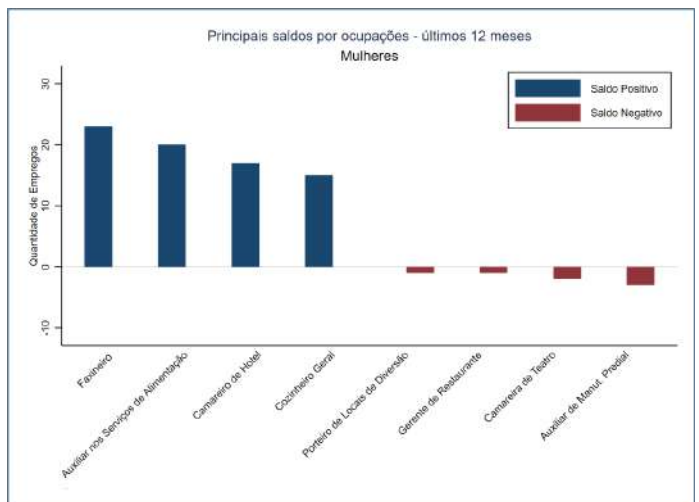
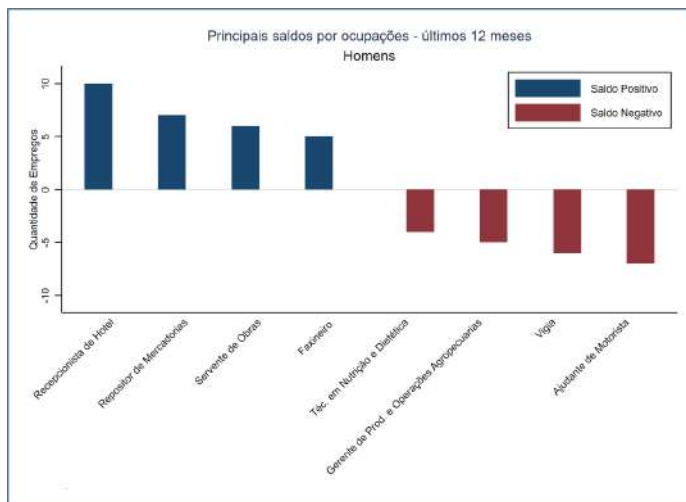
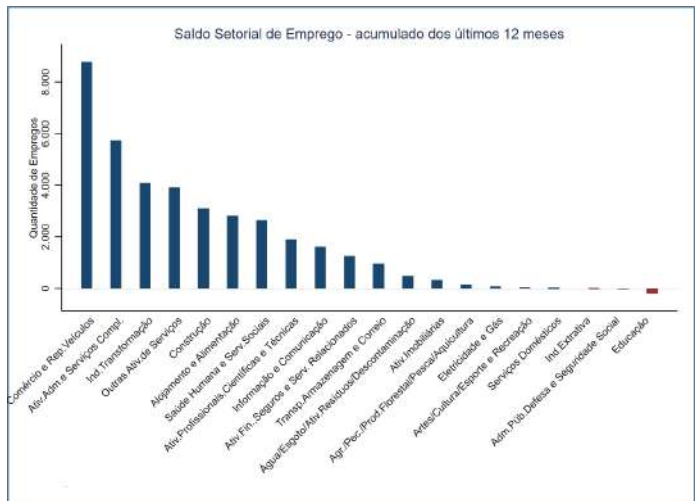
Área: 2593.904 km²

Perfil básico da mão de obra:

Fonte: RAIS/dezembro de 2020.

Indicador	Município	Microrregião	Goiás
Idade Média	36,79	39,65	39,21
Remuneração Média (dez/2020)	R\$ 1.763,30	R\$ 1.990,47	R\$ 2.052,82
Experiência Média (meses)	61,78	100,60	80,45
Trab. com Ensino Superior (%)	12,07%	16,36%	15,18%
Trab. com Ensino Médio (%)	76,68%	70,49%	67,80%
Principal Setor (% da mão de obra)	Serv. de Aloj., Aliment., Reparação, Manut., Redação	Adm. Púb. Direta e Autárquica	Adm. Púb. Direta e Autárquica
Principal Setor da iniciativa privada (% da mão de obra)	Serv. de Aloj., Aliment., Reparação, Manut., Redação	Comércio Varejista	Comércio Varejista

Evolução das contratações e desligamentos - Fonte: CAGED.



Alvorada do Norte

Microrregião: Vão do Paranã

Região de Planejamento: Região do Entorno do Distrito Federal

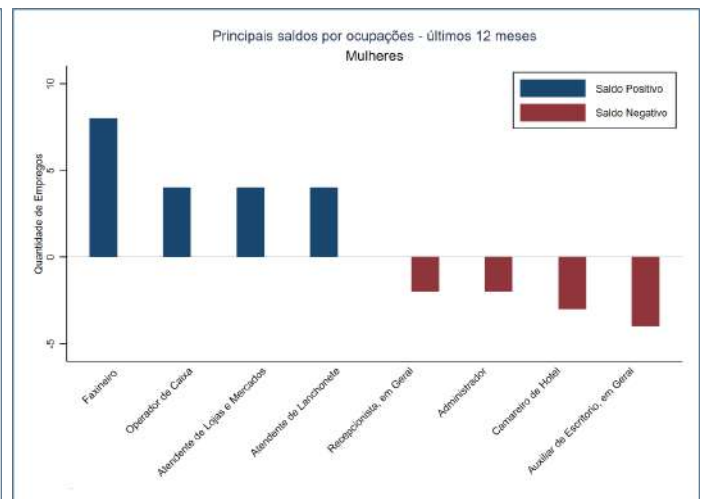
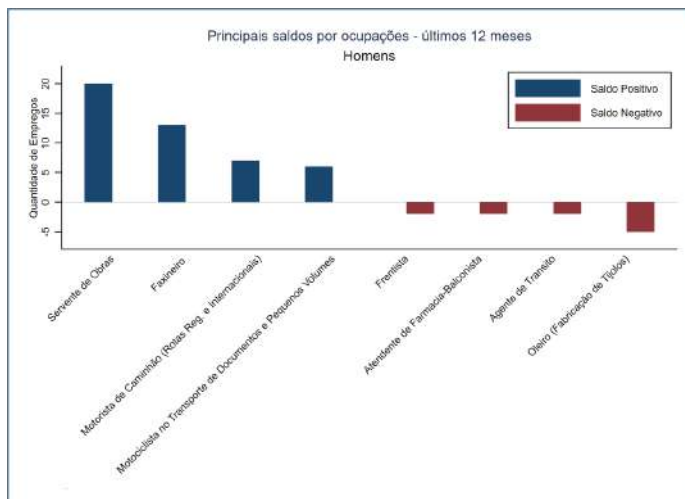
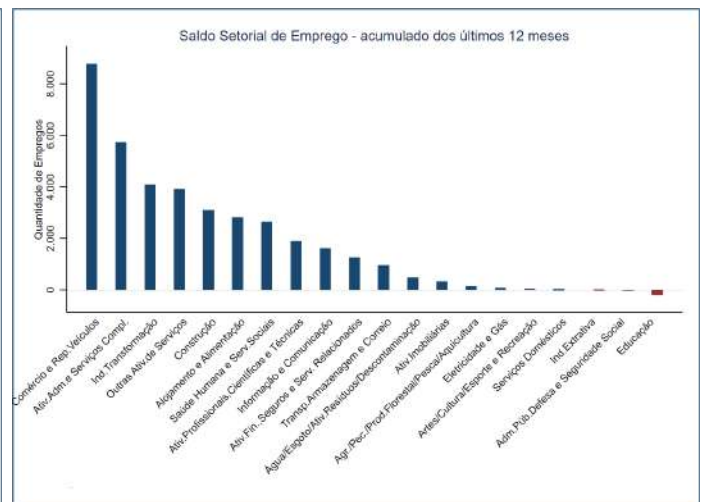
Área: 1259.366 km²

Perfil básico da mão de obra:

Fonte: RAIS/dezembro de 2020.

Indicador	Município	Microrregião	Goiás
Idade Média	37,80	39,48	39,21
Remuneração Média (dez/2020)	R\$ 2.086,69	R\$ 1.880,33	R\$ 2.052,82
Experiência Média (meses)	78,34	97,23	80,45
Trab. com Ensino Superior (%)	14,36%	14,17%	15,18%
Trab. com Ensino Médio (%)	74,78%	70,91%	67,80%
Principal Setor (% da mão de obra)	Adm. Púb. Direta e Autárquica	Adm. Púb. Direta e Autárquica	Adm. Púb. Direta e Autárquica
Principal Setor da iniciativa privada (% da mão de obra)	Comércio Varejista	Comércio Varejista	Comércio Varejista

Evolução das contratações e desligamentos - Fonte: CAGED.



Amaralina

Microrregião: Porangatu

Região de Planejamento: Norte Goiano

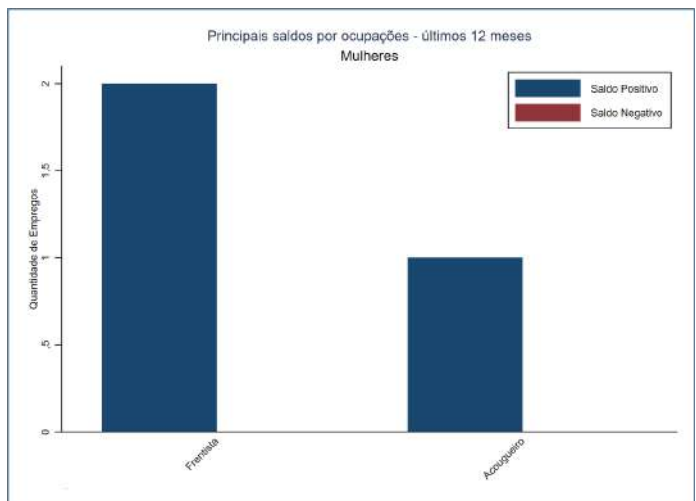
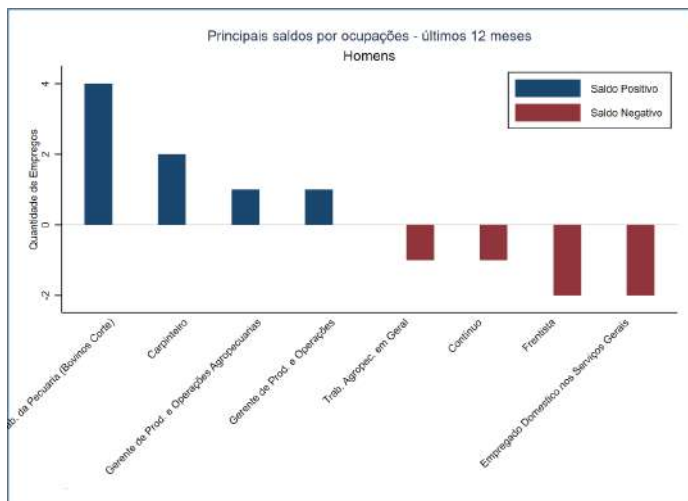
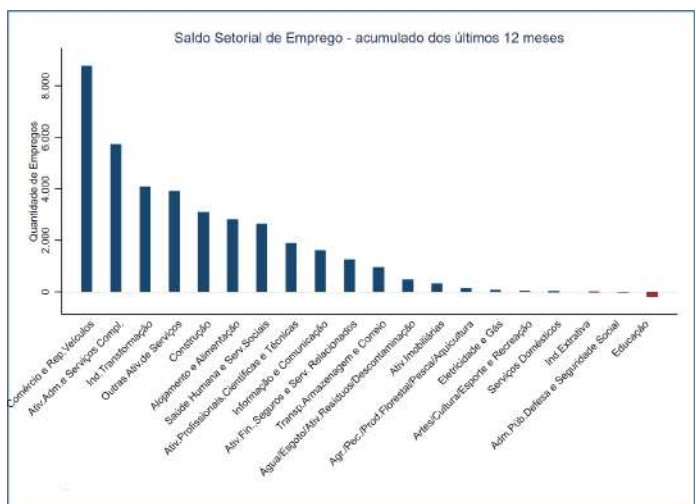
Área: 1343.237 km²

Perfil básico da mão de obra:

Fonte: RAIS/dezembro de 2020.

Indicador	Município	Microrregião	Goias
Idade Média	41,	40,15	39,21
Remuneração Média (dez/2020)	R\$ 1.902,67	R\$ 1.971,67	R\$ 2.052,82
Experiência Média (meses)	107,76	98,73	80,45
Trab. com Ensino Superior (%)	17,09%	16,63%	15,18%
Trab. com Ensino Médio (%)	61,61%	68,21%	67,80%
Principal Setor (% da mão de obra)	Adm. Púb. Direta e Autárquica	Adm. Púb. Direta e Autárquica	Adm. Púb. Direta e Autárquica
Principal Setor da iniciativa privada (% da mão de obra)	Agric. Silv., Criação de Animais, Ext.Vegetal	Comércio Varejista	Comércio Varejista

Evolução das contratações e desligamentos - Fonte: CAGED.



Americano do Brasil

Microrregião: Anicuns

Região de Planejamento: Oeste Goiano

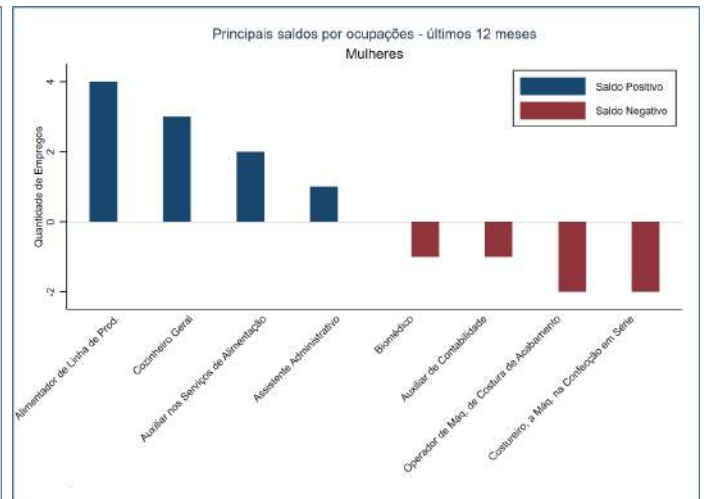
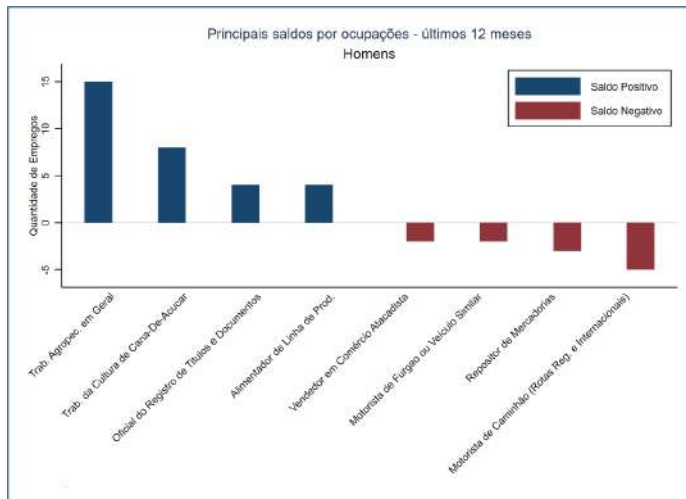
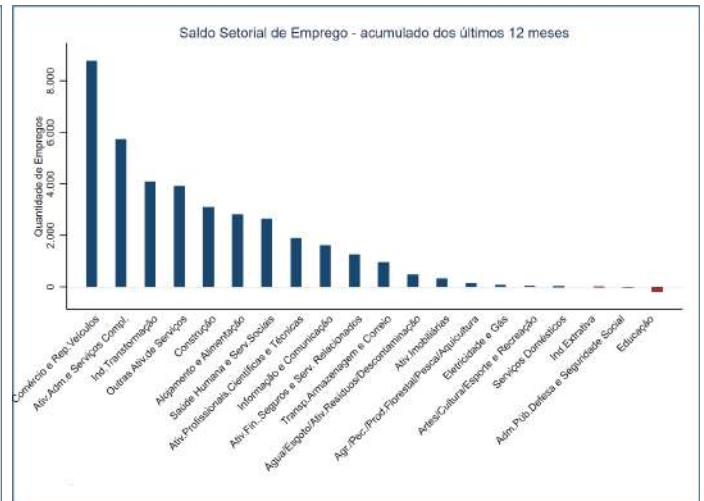
Área: 133.563 km²

Perfil básico da mão de obra:

Fonte: RAIS/dezembro de 2020.

Indicador	Município	Microrregião	Goias
Idade Média	40,28	38,30	39,21
Remuneração Média (dez/2020)	R\$ 1.880,36	R\$ 1.730,13	R\$ 2.052,82
Experiência Média (meses)	90,92	65,08	80,45
Trab. com Ensino Superior (%)	9,93%	14,46%	15,18%
Trab. com Ensino Médio (%)	78,88%	70,92%	67,80%
Principal Setor (% da mão de obra)	Adm. Púb. Direta e Autárquica	Adm. Púb. Direta e Autárquica	Adm. Púb. Direta e Autárquica
Principal Setor da iniciativa privada (% da mão de obra)	Agric. Silv., Criação de Animais, Ext.Vegetal	Comércio Varejista	Comércio Varejista

Evolução das contratações e desligamentos - Fonte: CAGED.



Amorinópolis

Microrregião: Iporá

Região de Planejamento: Oeste Goiano

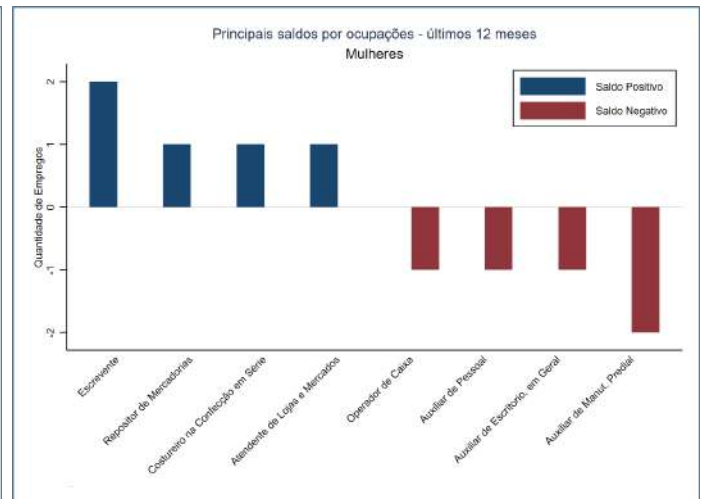
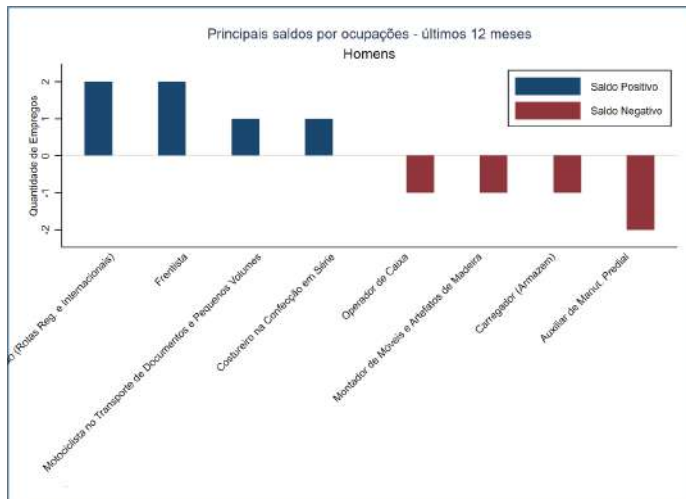
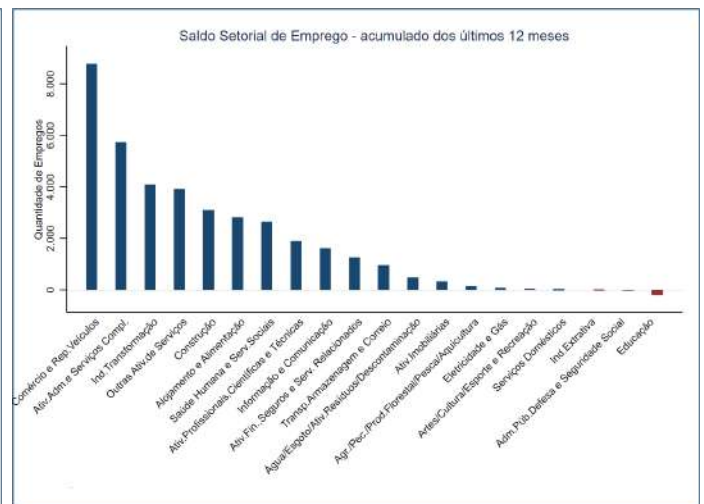
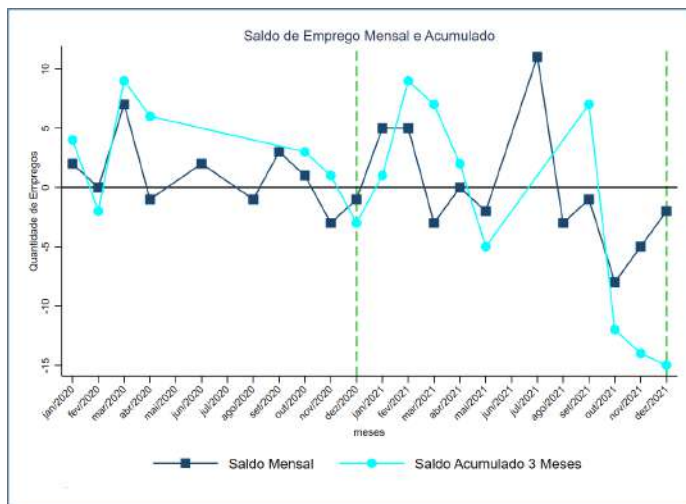
Área: 408.525 km²

Perfil básico da mão de obra:

Fonte: RAIS/dezembro de 2020.

Indicador	Município	Microrregião	Goias
Idade Média	45,00	41,84	39,21
Remuneração Média (dez/2020)	R\$ 1.840,20	R\$ 1.778,31	R\$ 2.052,82
Experiência Média (meses)	134,32	98,90	80,45
Trab. com Ensino Superior (%)	20,72%	16,06%	15,18%
Trab. com Ensino Médio (%)	65,81%	67,84%	67,80%
Principal Setor (% da mão de obra)	Adm. Púb. Direta e Autárquica	Adm. Púb. Direta e Autárquica	Adm. Púb. Direta e Autárquica
Principal Setor da iniciativa privada (% da mão de obra)	Agric. Silv., Criação de Animais, Ext.Vegetal	Comércio Varejista	Comércio Varejista

Evolução das contratações e desligamentos - Fonte: CAGED.



Anápolis

Microrregião: Anápolis

Região de Planejamento: Centro Goiano

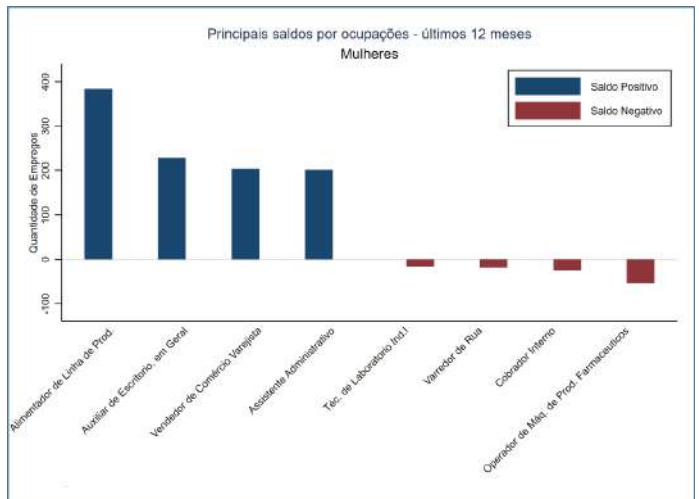
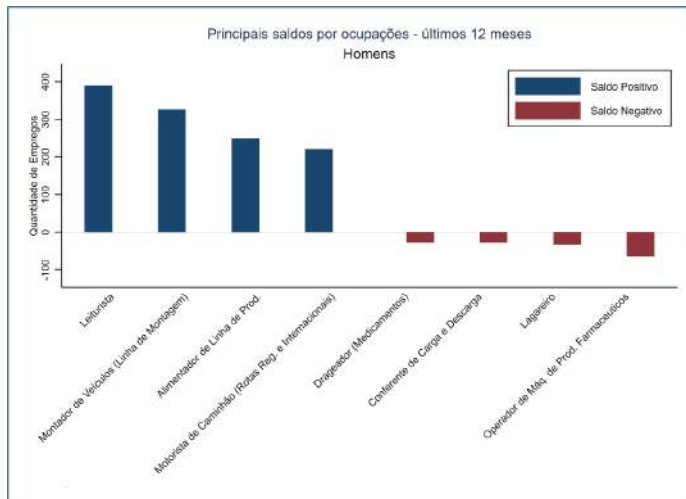
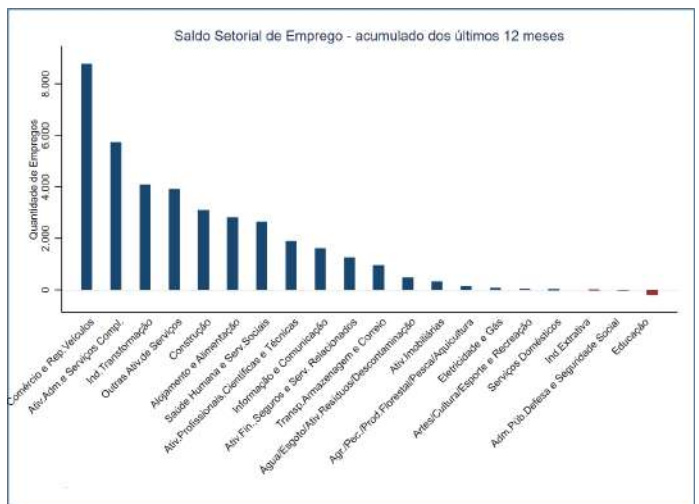
Área: 934.146 km²

Perfil básico da mão de obra:

Fonte: RAIS/dezembro de 2020.

Indicador	Município	Microrregião	Goias
Idade Média	36,00	38,89	39,21
Remuneração Média (dez/2020)	R\$ 2.623,07	R\$ 1.806,04	R\$ 2.052,82
Experiência Média (meses)	55,23	77,92	80,45
Trab. com Ensino Superior (%)	20,47%	16,05%	15,18%
Trab. com Ensino Médio (%)	73,80%	70,62%	67,80%
Principal Setor (% da mão de obra)	Comércio Varejista	Comércio Varejista	Adm. Púb. Direta e Autárquica
Principal Setor da iniciativa privada (% da mão de obra)	Comércio Varejista	Comércio Varejista	Comércio Varejista

Evolução das contratações e desligamentos - Fonte: CAGED.



Anhanguera

Microrregião: Catalão

Região de Planejamento: Sudeste Goiano

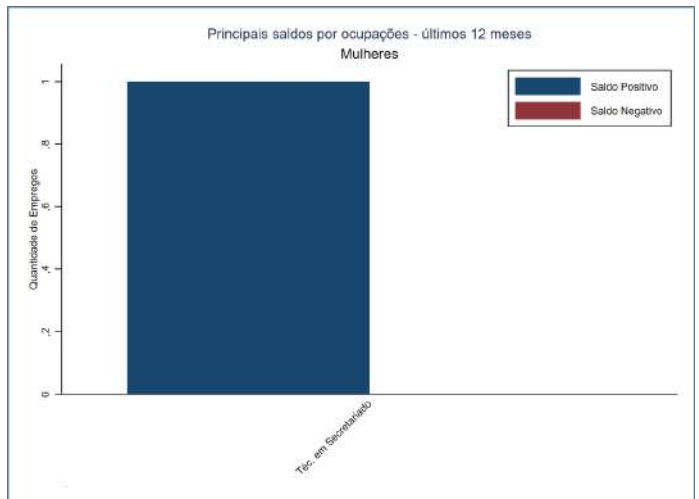
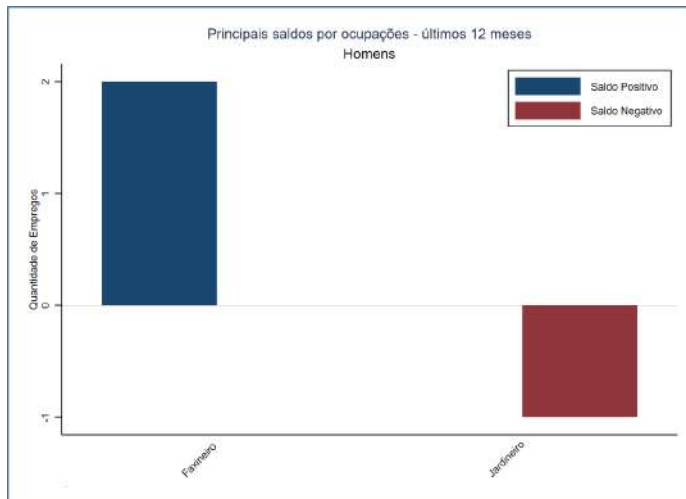
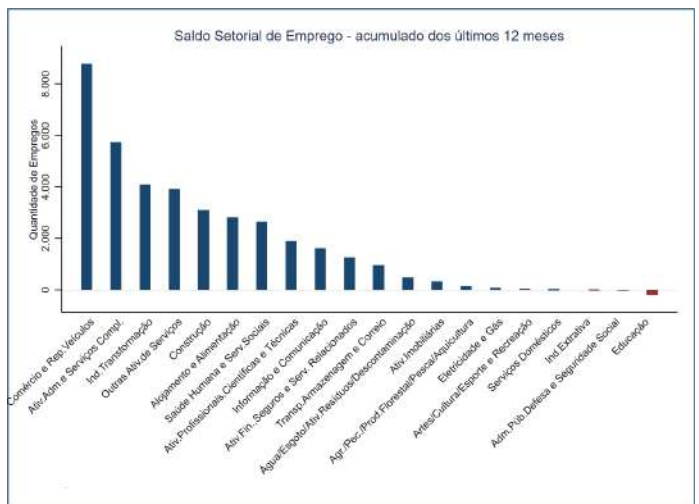
Área: 55.559 km²

Perfil básico da mão de obra:

Fonte: RAIS/dezembro de 2020.

Indicador	Município	Microrregião	Goias
Idade Média	47,26	40,87	39,21
Remuneração Média (dez/2020)	R\$ 2.143,29	R\$ 2.219,13	R\$ 2.052,82
Experiência Média (meses)	194,71	97,88	80,45
Trab. com Ensino Superior (%)	26,04%	15,63%	15,18%
Trab. com Ensino Médio (%)	48,95%	67,50%	67,80%
Principal Setor (% da mão de obra)	Adm. Púb. Direta e Autárquica	Comércio Varejista	Adm. Púb. Direta e Autárquica
Principal Setor da iniciativa privada (% da mão de obra)	Ind. de Prod. Minerais não Metálicos	Comércio Varejista	Comércio Varejista

Evolução das contratações e desligamentos - Fonte: CAGED.



Anicuns

Microrregião: Anicuns

Região de Planejamento: Oeste Goiano

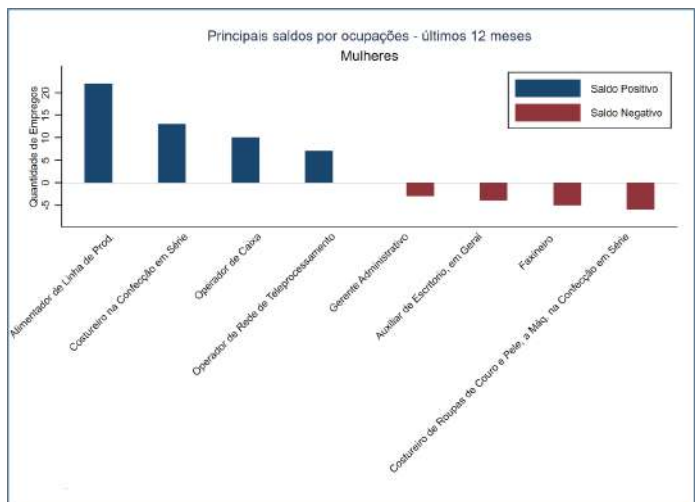
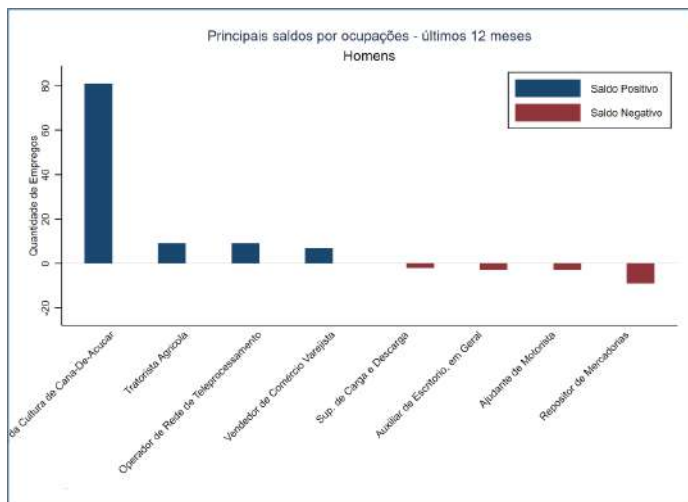
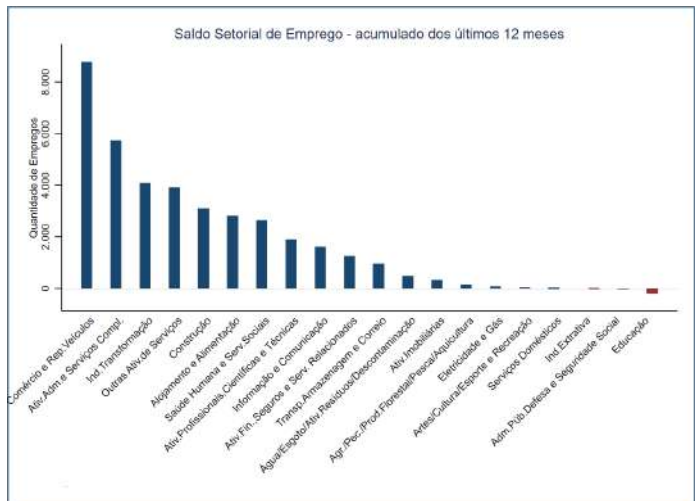
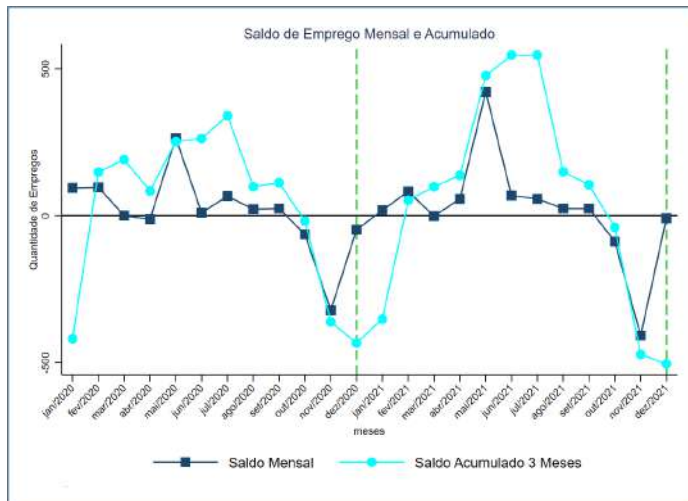
Área: 975.331 km²

Perfil básico da mão de obra:

Fonte: RAIS/dezembro de 2020.

Indicador	Município	Microrregião	Goias
Idade Média	39,35	38,30	39,21
Remuneração Média (dez/2020)	R\$ 1.935,86	R\$ 1.730,13	R\$ 2.052,82
Experiência Média (meses)	74,51	65,08	80,45
Trab. com Ensino Superior (%)	15,94%	14,46%	15,18%
Trab. com Ensino Médio (%)	57,56%	70,92%	67,80%
Principal Setor (% da mão de obra)	Ind. Química de Prod. Farma., Veter., Perfumaria	Adm. Púb. Direta e Autárquica	Adm. Púb. Direta e Autárquica
Principal Setor da iniciativa privada (% da mão de obra)	Ind. Química de Prod. Farma., Veter., Perfumaria	Comércio Varejista	Comércio Varejista

Evolução das contratações e desligamentos - Fonte: CAGED.



Aparecida de Goiânia

Microrregião: Goiânia

Região de Planejamento: Região Metropolitana

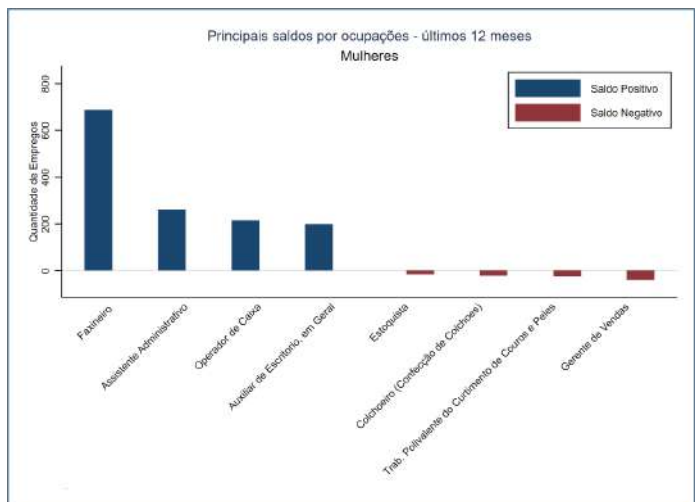
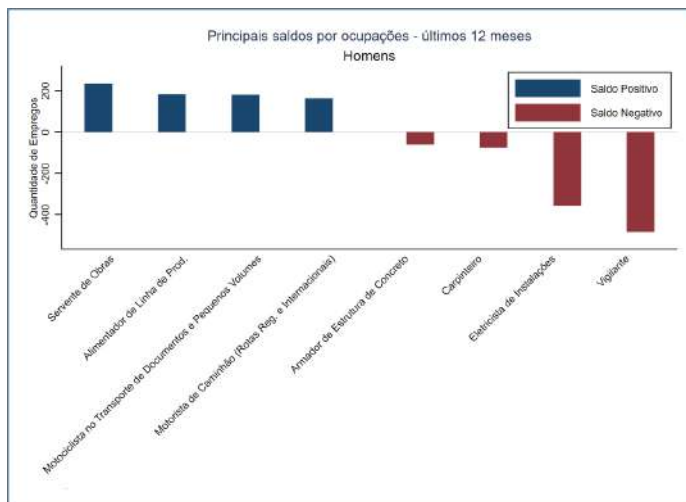
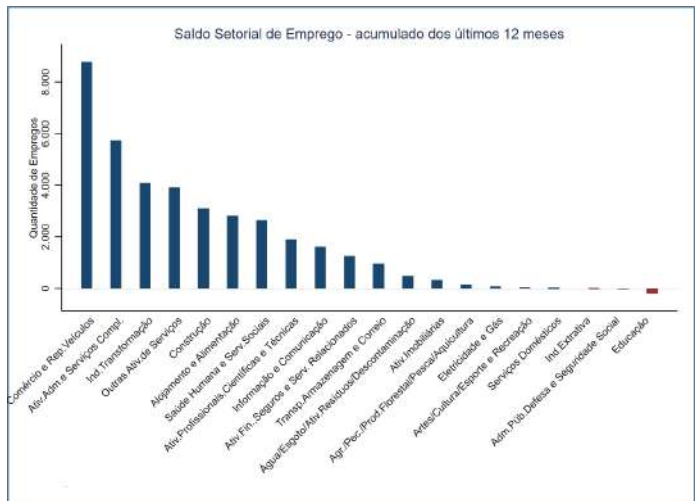
Área: 278.539 km²

Perfil básico da mão de obra:

Fonte: RAIS/dezembro de 2020.

Indicador	Município	Microrregião	Goiás
Idade Média	36,77	37,56	39,21
Remuneração Média (dez/2020)	R\$ 2.132,43	R\$ 2.216,33	R\$ 2.052,82
Experiência Média (meses)	47,37	64,19	80,45
Trab. com Ensino Superior (%)	14,21%	14,38%	15,18%
Trab. com Ensino Médio (%)	75,92%	73,81%	67,80%
Principal Setor (% da mão de obra)	Com. e Adm. Imóveis, Valores Mob., Serv. Técnico	Adm. Púb. Direta e Autárquica	Adm. Púb. Direta e Autárquica
Principal Setor da iniciativa privada (% da mão de obra)	Com. e Adm. Imóveis, Valores Mob., Serv. Técnico	Comércio Varejista	Comércio Varejista

Evolução das contratações e desligamentos - Fonte: CAGED.



Aparecida do Rio Doce

Microrregião: Sudoeste de Goiás

Região de Planejamento: Sudoeste Goiano

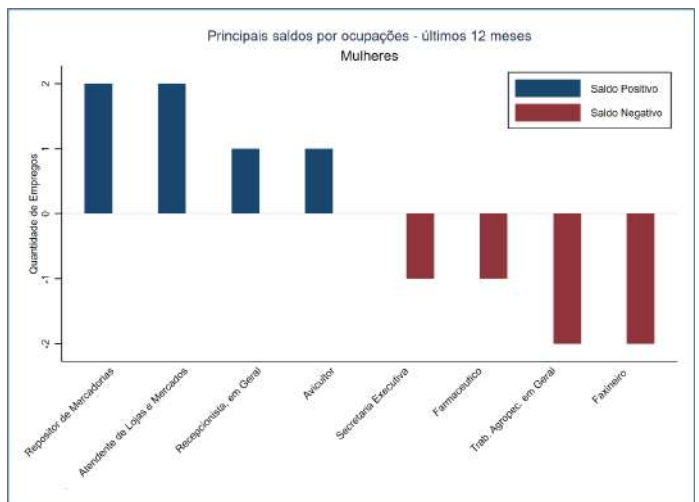
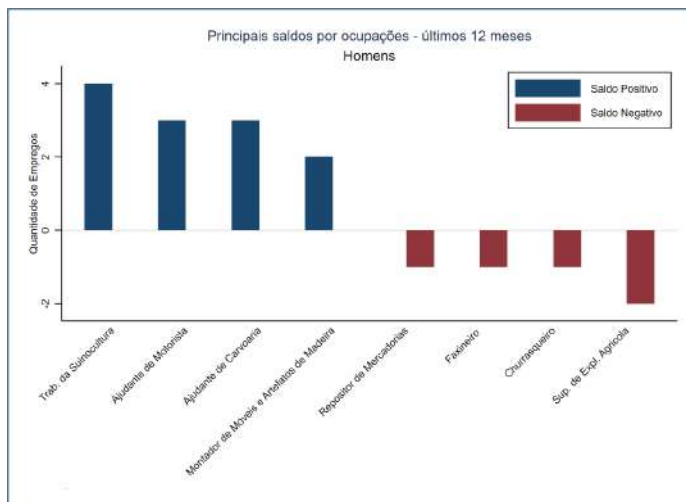
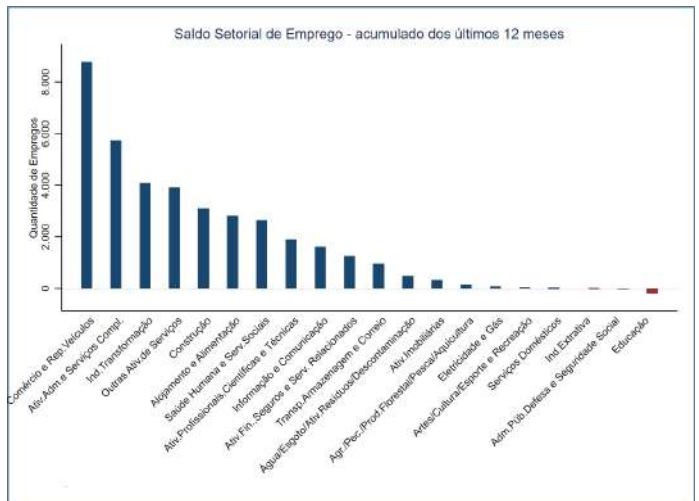
Área: 602.133 km²

Perfil básico da mão de obra:

Fonte: RAIS/dezembro de 2020.

Indicador	Município	Microrregião	Goiás
Idade Média	39,47	38,55	39,21
Remuneração Média (dez/2020)	R\$ 2.339,56	R\$ 2.461,22	R\$ 2.052,82
Experiência Média (meses)	84,53	68,37	80,45
Trab. com Ensino Superior (%)	22,12%	13,78%	15,18%
Trab. com Ensino Médio (%)	55,40%	61,88%	67,80%
Principal Setor (% da mão de obra)	Agric. Silv. Criação de Animais, Ext.Vegetal	Comércio Varejista	Adm. Púb. Direta e Autárquica
Principal Setor da iniciativa privada (% da mão de obra)	Agric. Silv., Criação de Animais, Ext.Vegetal	Comércio Varejista	Comércio Varejista

Evolução das contratações e desligamentos - Fonte: CAGED.



Aporé

Microrregião: Sudoeste de Goiás

Região de Planejamento: Sudoeste Goiano

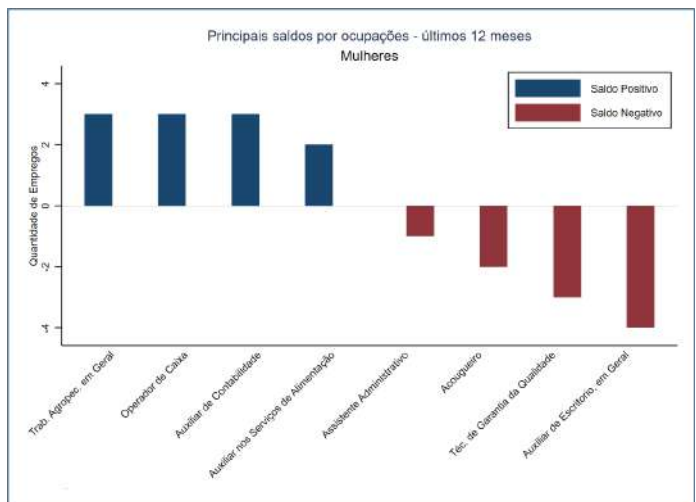
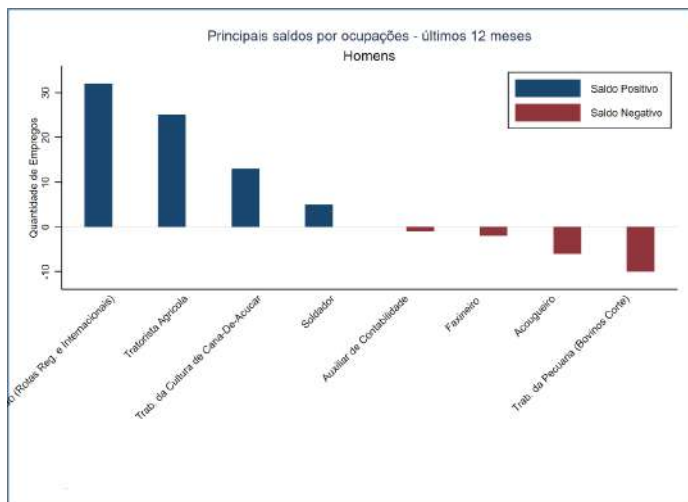
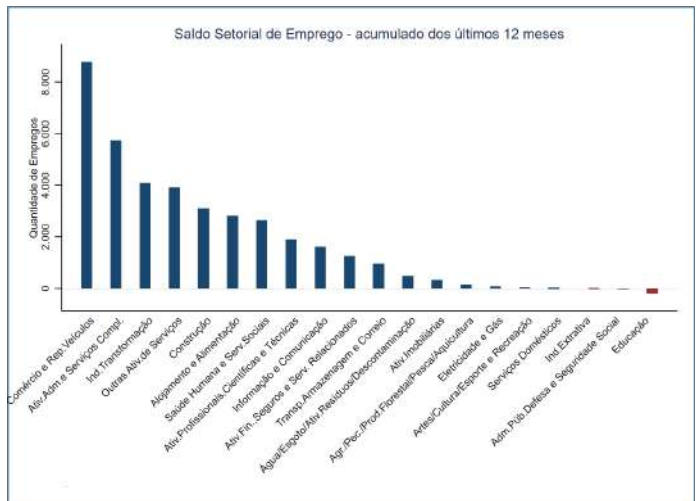
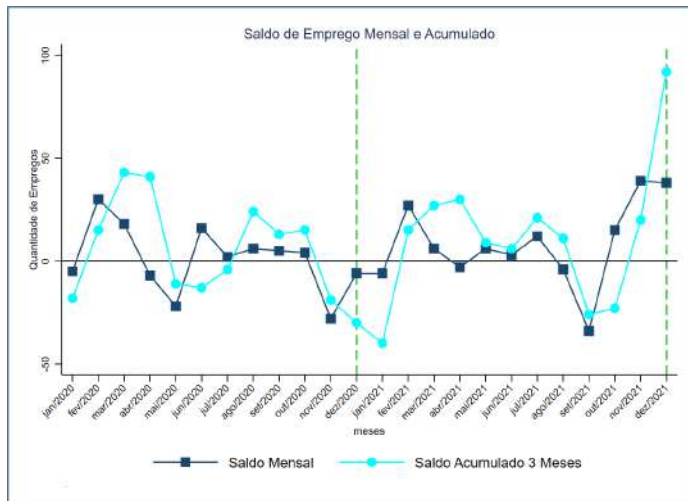
Área: 2900.82 km²

Perfil básico da mão de obra:

Fonte: RAIS/dezembro de 2020.

Indicador	Município	Microrregião	Goiás
Idade Média	39,86	38,55	39,21
Remuneração Média (dez/2020)	R\$ 2.507,68	R\$ 2.461,22	R\$ 2.052,82
Experiência Média (meses)	60,30	68,37	80,45
Trab. com Ensino Superior (%)	12,79%	13,78%	15,18%
Trab. com Ensino Médio (%)	55,58%	61,88%	67,80%
Principal Setor (% da mão de obra)	Agric. Silv. Criação de Animais, Ext.Vegetal	Comércio Varejista	Adm. Púb. Direta e Autárquica
Principal Setor da iniciativa privada (% da mão de obra)	Agric. Silv., Criação de Animais, Ext.Vegetal	Comércio Varejista	Comércio Varejista

Evolução das contratações e desligamentos - Fonte: CAGED.



Araçá

Microrregião: Anápolis

Região de Planejamento: Noroeste Goiano

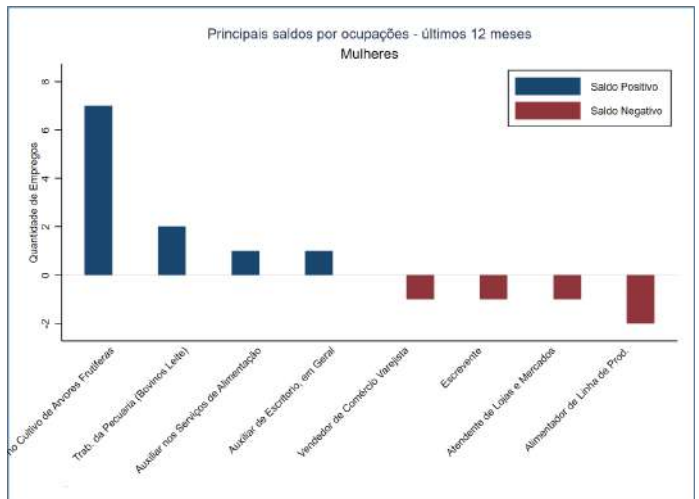
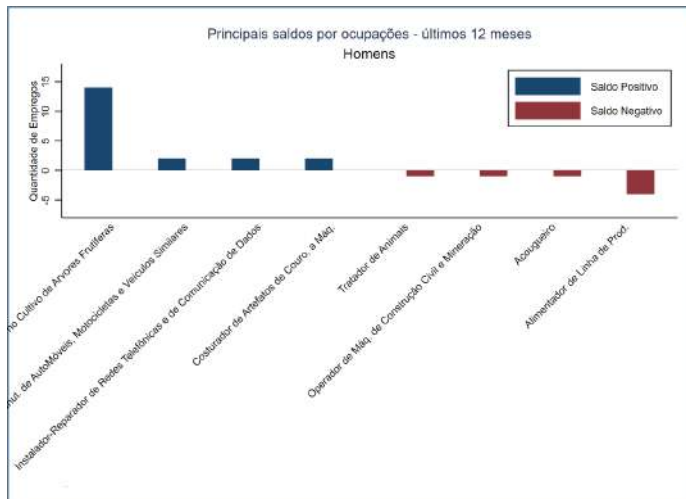
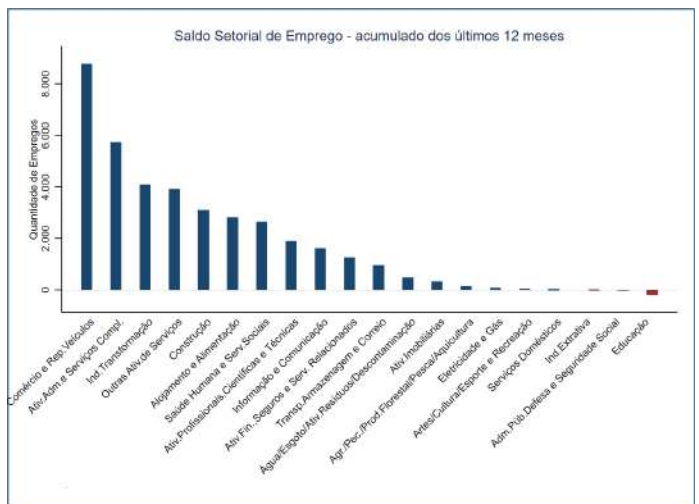
Área: 149.371 km²

Perfil básico da mão de obra:

Fonte: RAIS/dezembro de 2020.

Indicador	Município	Microrregião	Goias
Idade Média	39,50	38,89	39,21
Remuneração Média (dez/2020)	R\$ 1.650,99	R\$ 1.806,04	R\$ 2.052,82
Experiência Média (meses)	97,68	77,92	80,45
Trab. com Ensino Superior (%)	12,65%	16,05%	15,18%
Trab. com Ensino Médio (%)	68,85%	70,62%	67,80%
Principal Setor (% da mão de obra)	Adm. Púb. Direta e Autárquica	Comércio Varejista	Adm. Púb. Direta e Autárquica
Principal Setor da iniciativa privada (% da mão de obra)	Ind. Têxtil do Vestuário e Artefatos de Tecidos	Comércio Varejista	Comércio Varejista

Evolução das contratações e desligamentos - Fonte: CAGED.



Aragarças

Microrregião: Aragarças

Região de Planejamento: Oeste Goiano

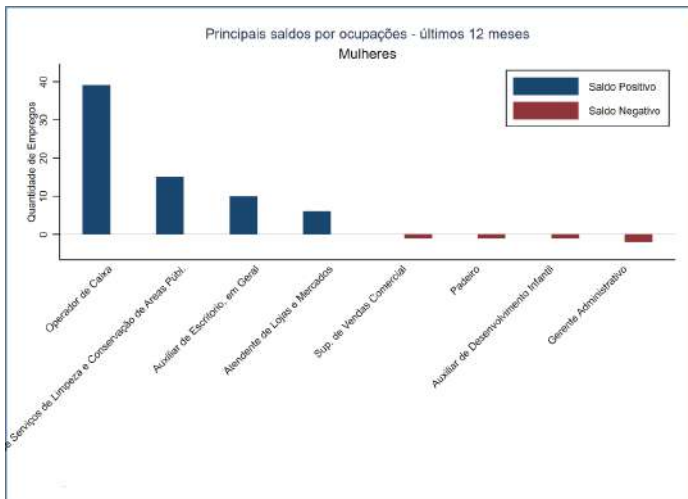
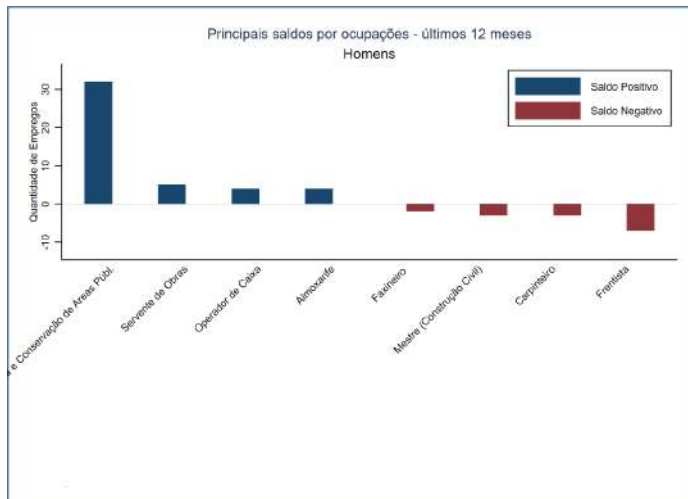
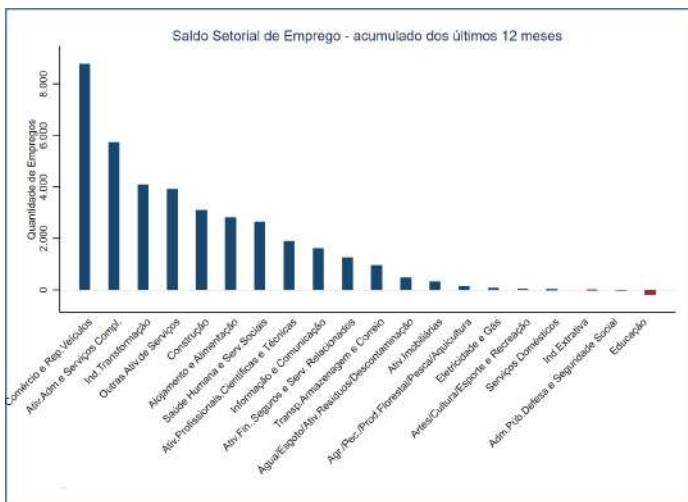
Área: 664.53 km²

Perfil básico da mão de obra:

Fonte: RAIS/dezembro de 2020.

Indicador	Município	Microrregião	Goias
Idade Média	38,29	39,25	39,21
Remuneração Média (dez/2020)	R\$ 2.303,00	R\$ 1.827,86	R\$ 2.052,82
Experiência Média (meses)	68,19	72,69	80,45
Trab. com Ensino Superior (%)	20,07%	17,12%	15,18%
Trab. com Ensino Médio (%)	72,74%	66,91%	67,80%
Principal Setor (% da mão de obra)	Adm. Púb. Direta e Autárquica	Adm. Púb. Direta e Autárquica	Adm. Púb. Direta e Autárquica
Principal Setor da iniciativa privada (% da mão de obra)	Comércio Varejista	Agric. Silv., Criação de Animais, Ext.Vegetal	Comércio Varejista

Evolução das contratações e desligamentos - Fonte: CAGED.



Aragoiânia

Microrregião: Goiânia

Região de Planejamento: Região Metropolitana

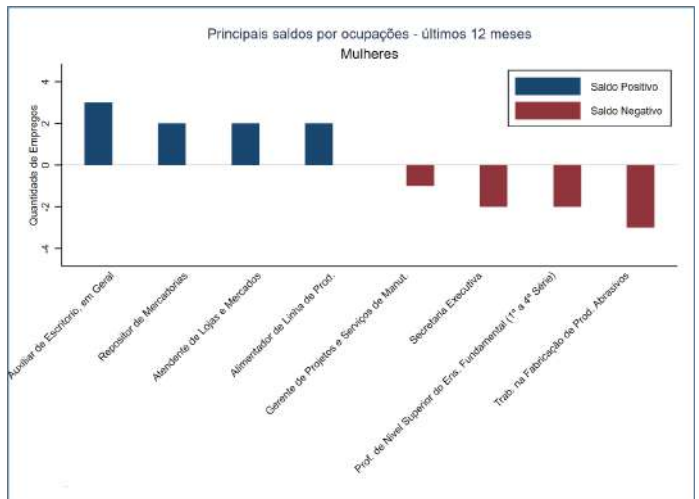
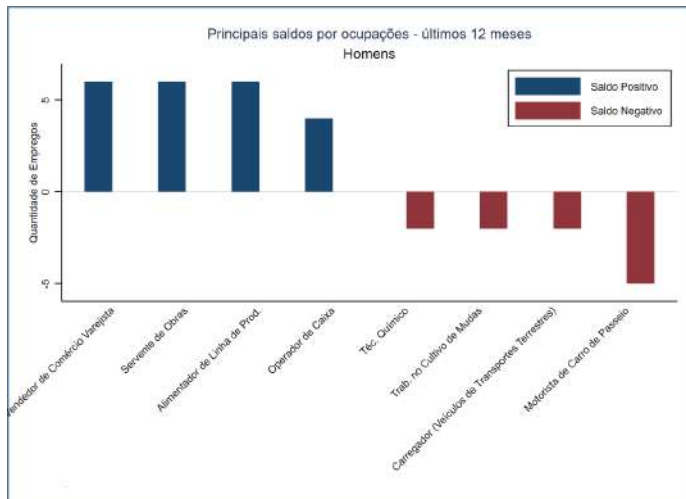
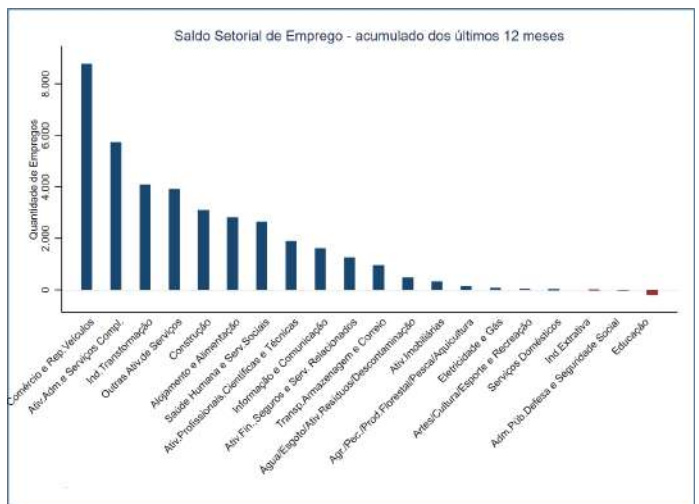
Área: 218.661 km²

Perfil básico da mão de obra:

Fonte: RAIS/dezembro de 2020.

Indicador	Município	Microrregião	Goiás
Idade Média	38,46	37,56	39,21
Remuneração Média (dez/2020)	R\$ 1.972,13	R\$ 2.216,33	R\$ 2.052,82
Experiência Média (meses)	66,41	64,19	80,45
Trab. com Ensino Superior (%)	15,53%	14,38%	15,18%
Trab. com Ensino Médio (%)	71,65%	73,81%	67,80%
Principal Setor (% da mão de obra)	Adm. Púb. Direta e Autárquica	Adm. Púb. Direta e Autárquica	Adm. Púb. Direta e Autárquica
Principal Setor da iniciativa privada (% da mão de obra)	Agric. Silv., Criação de Animais, Ext.Vegetal	Comércio Varejista	Comércio Varejista

Evolução das contratações e desligamentos - Fonte: CAGED.



Araguapaz

Microrregião: Rio Vermelho

Região de Planejamento: Noroeste Goiano

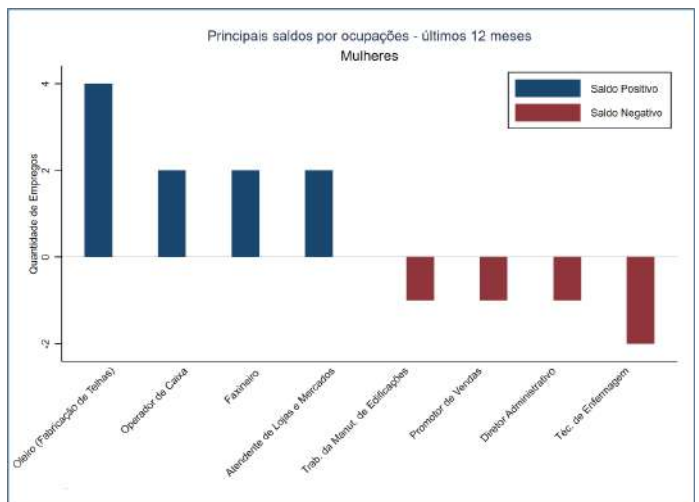
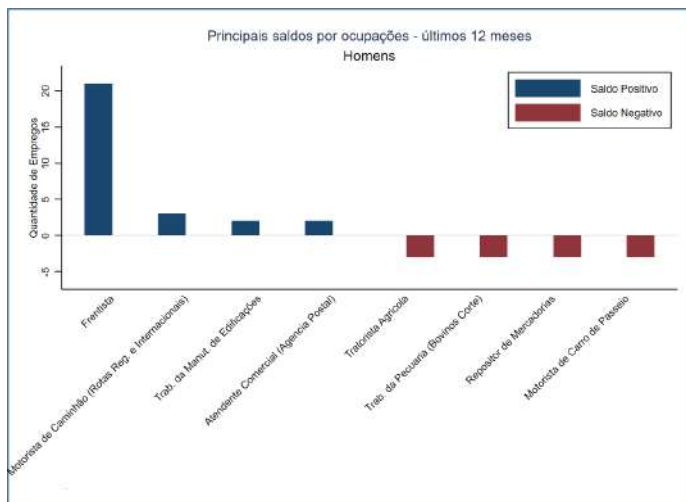
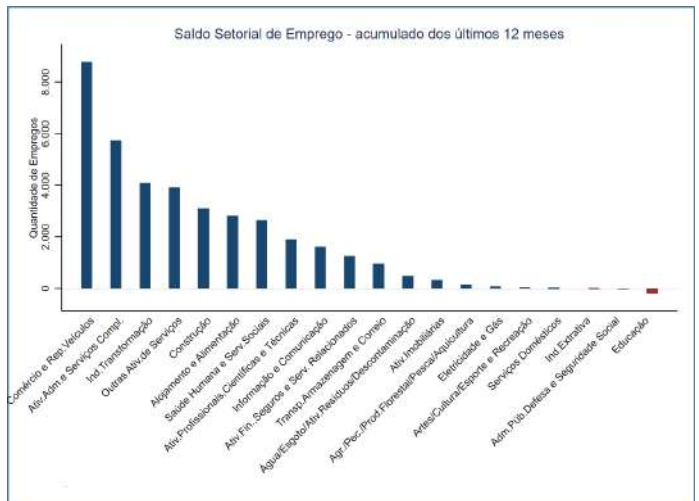
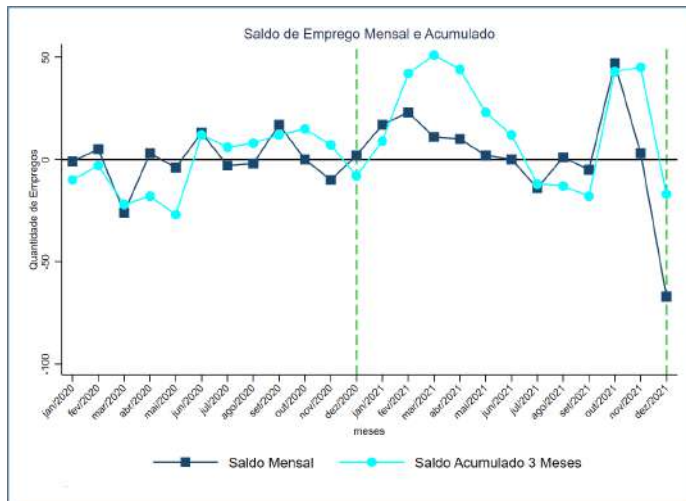
Área: 2193.7 km²

Perfil básico da mão de obra:

Fonte: RAIS/dezembro de 2020.

Indicador	Município	Microrregião	Goias
Idade Média	40,40	39,37	39,21
Remuneração Média (dez/2020)	R\$ 1.937,97	R\$ 1.999,88	R\$ 2.052,82
Experiência Média (meses)	62,21	69,06	80,45
Trab. com Ensino Superior (%)	12,28%	13,32%	15,18%
Trab. com Ensino Médio (%)	73,96%	65,10%	67,80%
Principal Setor (% da mão de obra)	Agric. Silv. Criação de Animais, Ext.Vegetal	Agric. Silv. Criação de Animais, Ext.Vegetal	Adm. Púb. Direta e Autárquica
Principal Setor da iniciativa privada (% da mão de obra)	Agric. Silv., Criação de Animais, Ext.Vegetal	Agric. Silv., Criação de Animais, Ext.Vegetal	Comércio Varejista

Evolução das contratações e desligamentos - Fonte: CAGED.



Arenópolis

Microrregião: Aragarças

Região de Planejamento: Oeste Goiano

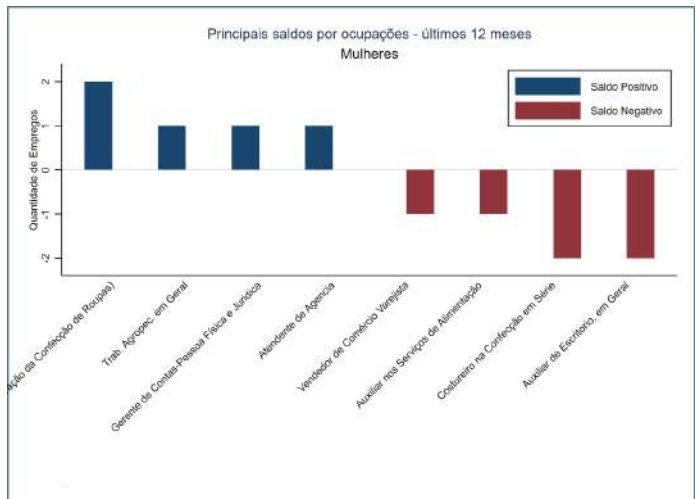
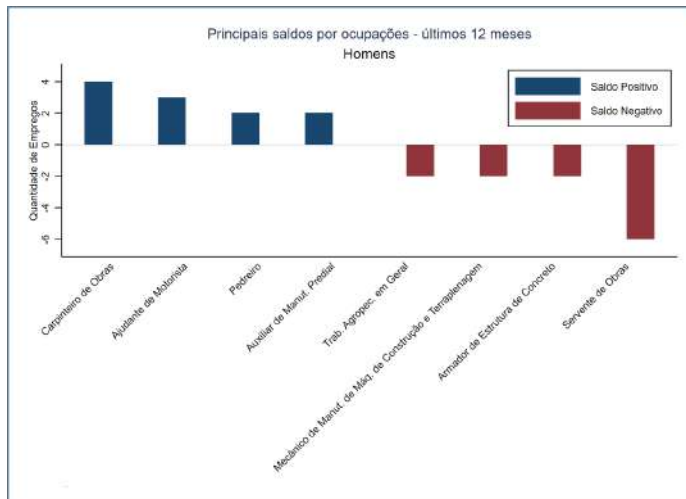
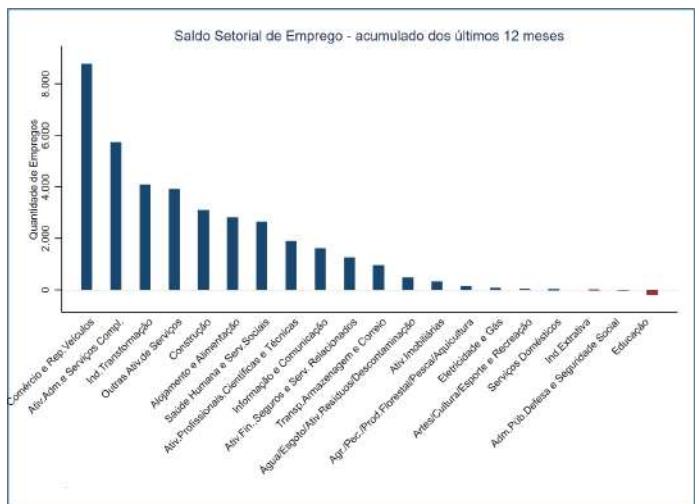
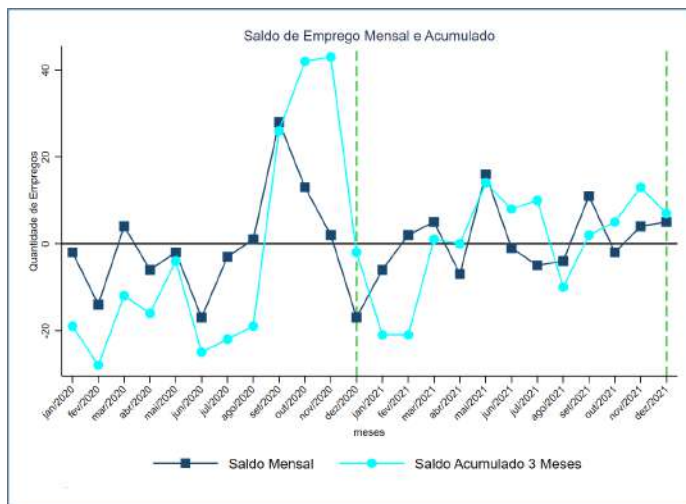
Área: 1074.595 km²

Perfil básico da mão de obra:

Fonte: RAIS/dezembro de 2020.

Indicador	Município	Microrregião	Goias
Idade Média	40,97	39,25	39,21
Remuneração Média (dez/2020)	R\$ 1.856,48	R\$ 1.827,86	R\$ 2.052,82
Experiência Média (meses)	90,86	72,69	80,45
Trab. com Ensino Superior (%)	17,75%	17,12%	15,18%
Trab. com Ensino Médio (%)	61,94%	66,91%	67,80%
Principal Setor (% da mão de obra)	Adm. Púb. Direta e Autárquica	Adm. Púb. Direta e Autárquica	Adm. Púb. Direta e Autárquica
Principal Setor da iniciativa privada (% da mão de obra)	Agric. Silv., Criação de Animais, Ext.Vegetal	Agric. Silv., Criação de Animais, Ext.Vegetal	Comércio Varejista

Evolução das contratações e desligamentos - Fonte: CAGED.



Aruanã

Microrregião: Rio Vermelho

Região de Planejamento: Noroeste Goiano

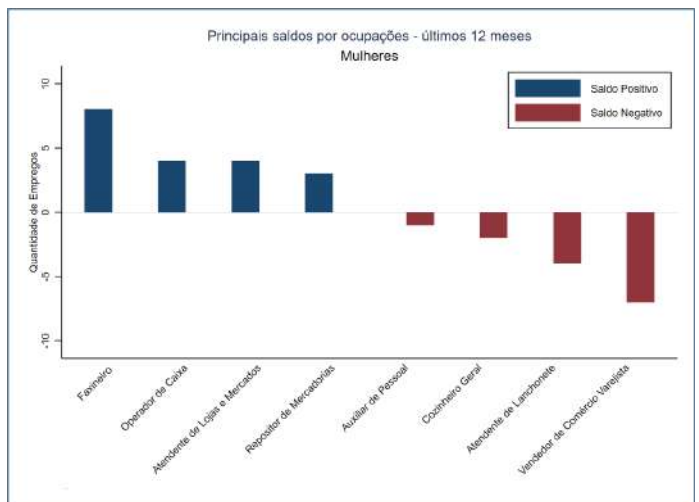
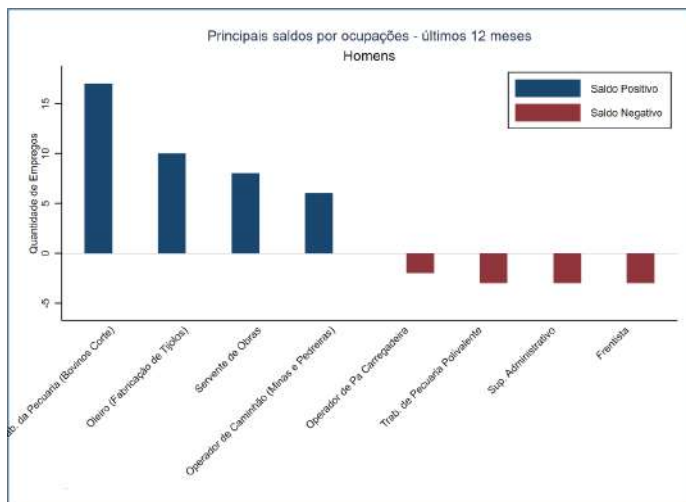
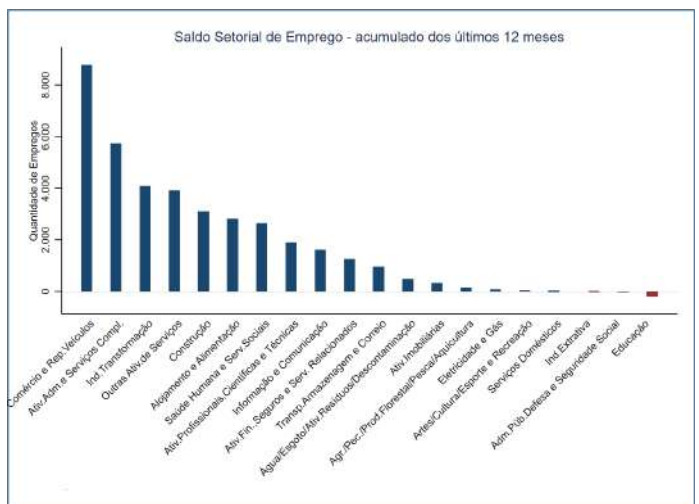
Área: 3055.292 km²

Perfil básico da mão de obra:

Fonte: RAIS/dezembro de 2020.

Indicador	Município	Microrregião	Goias
Idade Média	37,63	39,37	39,21
Remuneração Média (dez/2020)	R\$ 2.185,08	R\$ 1.999,88	R\$ 2.052,82
Experiência Média (meses)	49,77	69,06	80,45
Trab. com Ensino Superior (%)	9,91%	13,32%	15,18%
Trab. com Ensino Médio (%)	64,69%	65,10%	67,80%
Principal Setor (% da mão de obra)	Agric. Silv. Criação de Animais, Ext.Vegetal	Agric. Silv. Criação de Animais, Ext.Vegetal	Adm. Púb. Direta e Autárquica
Principal Setor da iniciativa privada (% da mão de obra)	Agric. Silv., Criação de Animais, Ext.Vegetal	Agric. Silv., Criação de Animais, Ext.Vegetal	Comércio Varejista

Evolução das contratações e desligamentos - Fonte: CAGED.



Aurilândia

Microrregião: Anicuns

Região de Planejamento: Oeste Goiano

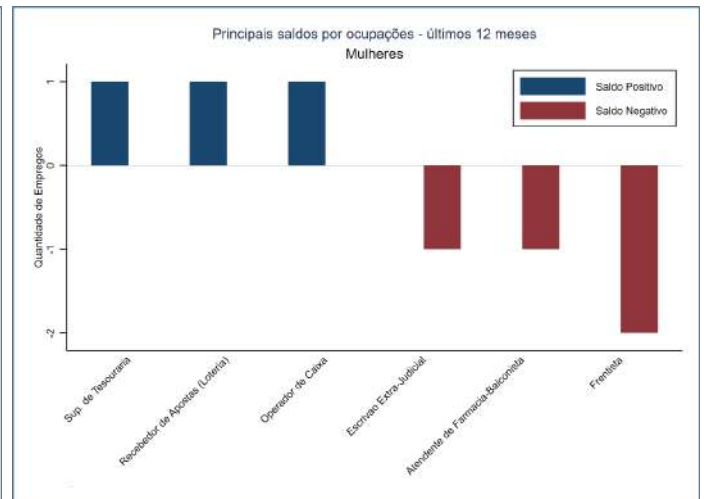
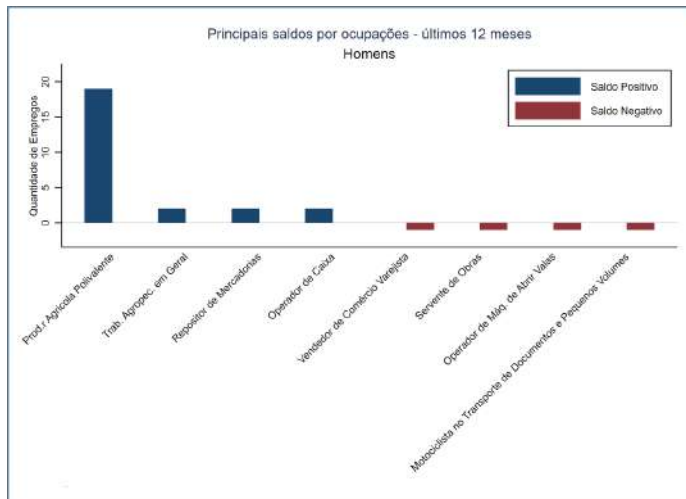
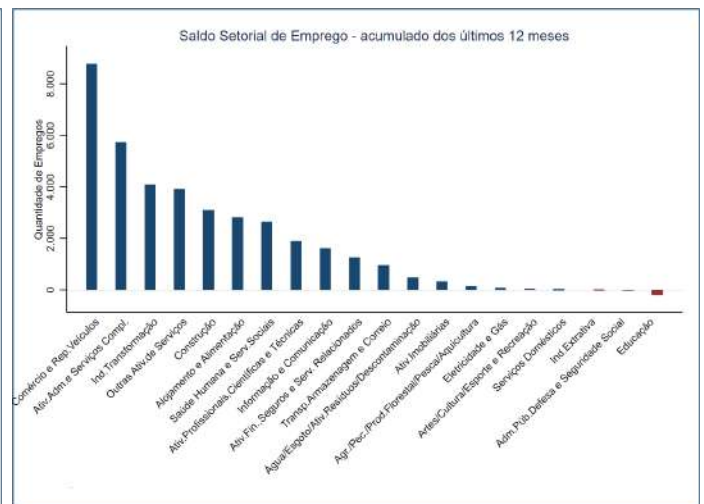
Área: 564.836 km²

Perfil básico da mão de obra:

Fonte: RAIS/dezembro de 2020.

Indicador	Município	Microrregião	Goias
Idade Média	41,39	38,30	39,21
Remuneração Média (dez/2020)	R\$ 2.013,36	R\$ 1.730,13	R\$ 2.052,82
Experiência Média (meses)	86,18	65,08	80,45
Trab. com Ensino Superior (%)	17,91%	14,46%	15,18%
Trab. com Ensino Médio (%)	52,60%	70,92%	67,80%
Principal Setor (% da mão de obra)	Adm. Púb. Direta e Autárquica	Adm. Púb. Direta e Autárquica	Adm. Púb. Direta e Autárquica
Principal Setor da iniciativa privada (% da mão de obra)	Agric. Silv., Criação de Animais, Ext.Vegetal	Comércio Varejista	Comércio Varejista

Evolução das contratações e desligamentos - Fonte: CAGED.



Avelinópolis

Microrregião: Anicuns

Região de Planejamento: Oeste Goiano

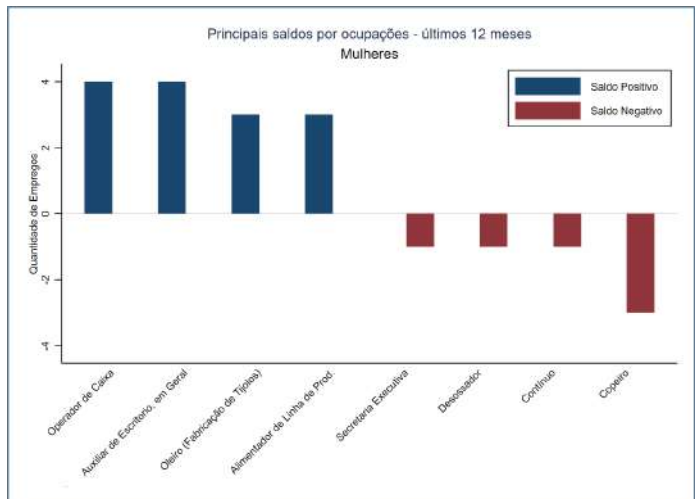
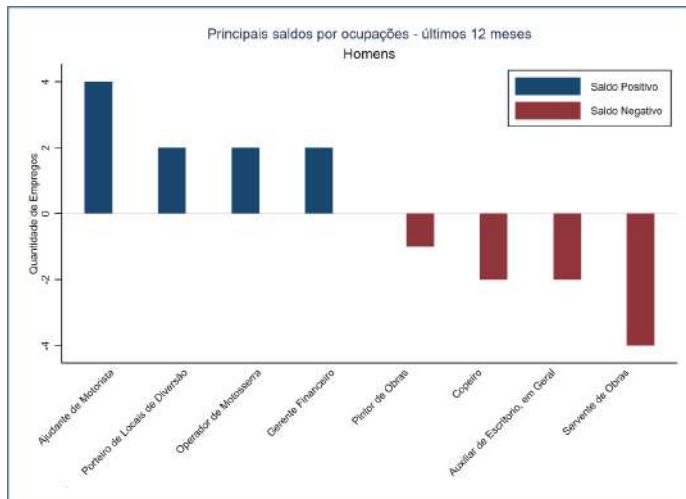
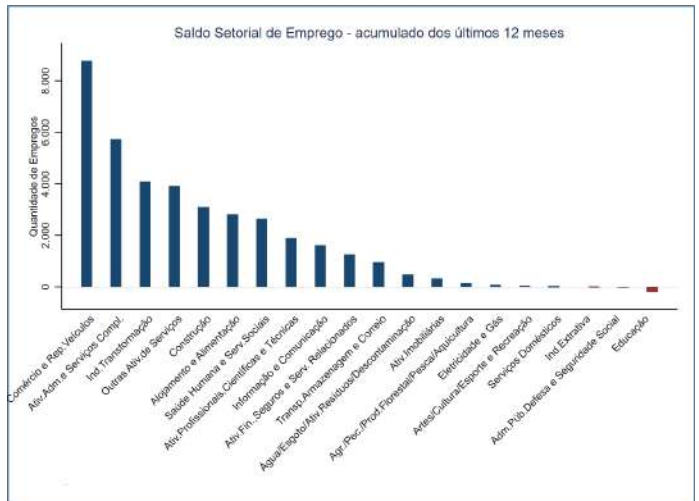
Área: 168.748 km²

Perfil básico da mão de obra:

Fonte: RAIS/dezembro de 2020.

Indicador	Município	Microrregião	Goias
Idade Média	40,08	38,30	39,21
Remuneração Média (dez/2020)	R\$ 1.566,41	R\$ 1.730,13	R\$ 2.052,82
Experiência Média (meses)	62,06	65,08	80,45
Trab. com Ensino Superior (%)	11,29%	14,46%	15,18%
Trab. com Ensino Médio (%)	67,76%	70,92%	67,80%
Principal Setor (% da mão de obra)	Adm. Púb. Direta e Autárquica	Adm. Púb. Direta e Autárquica	Adm. Púb. Direta e Autárquica
Principal Setor da iniciativa privada (% da mão de obra)	Ind. de Prod. Minerais não Metálicos	Comércio Varejista	Comércio Varejista

Evolução das contratações e desligamentos - Fonte: CAGED.



Baliza

Microrregião: Aragarças

Região de Planejamento: Oeste Goiano

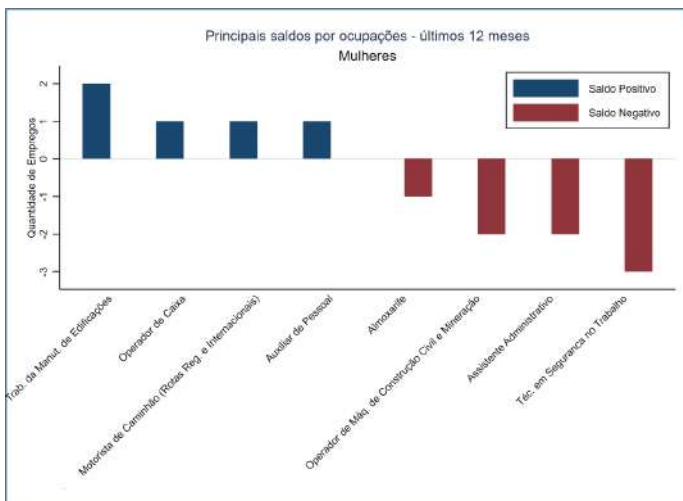
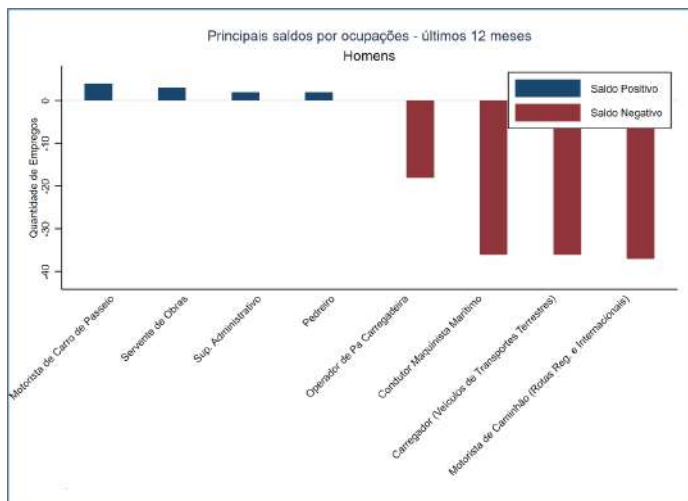
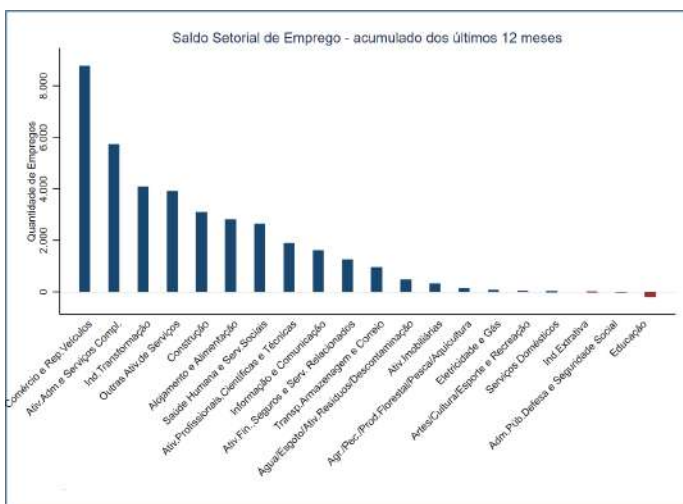
Área: 1784.844 km²

Perfil básico da mão de obra:

Fonte: RAIS/dezembro de 2020.

Indicador	Município	Microrregião	Goias
Idade Média	38,67	39,25	39,21
Remuneração Média (dez/2020)	R\$ 455,30	R\$ 1.827,86	R\$ 2.052,82
Experiência Média (meses)	37,78	72,69	80,45
Trab. com Ensino Superior (%)	7,97%	17,12%	15,18%
Trab. com Ensino Médio (%)	82,15%	66,91%	67,80%
Principal Setor (% da mão de obra)	Transportes e Comunicações	Adm. Púb. Direta e Autárquica	Adm. Púb. Direta e Autárquica
Principal Setor da iniciativa privada (% da mão de obra)	Transportes e Comunicações	Agric. Silv., Criação de Animais, Ext.Vegetal	Comércio Varejista

Evolução das contratações e desligamentos - Fonte: CAGED.



Barro Alto

Microrregião: Ceres

Região de Planejamento: Região do Entorno do Distrito Federal

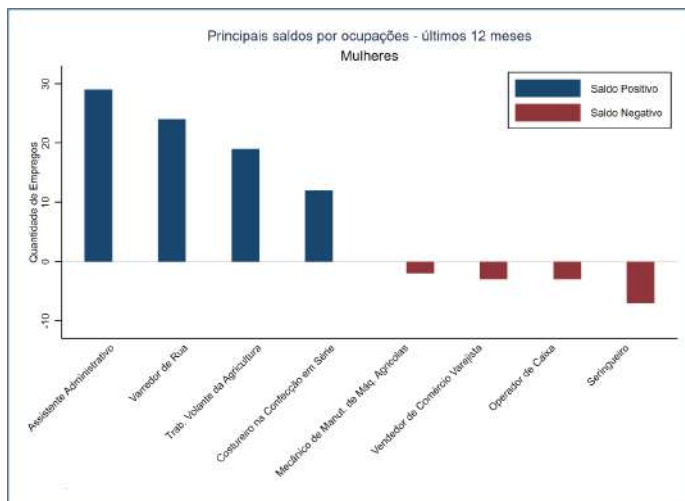
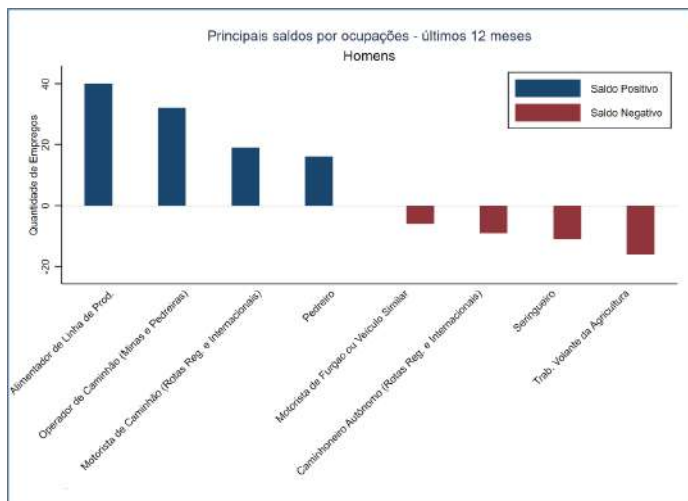
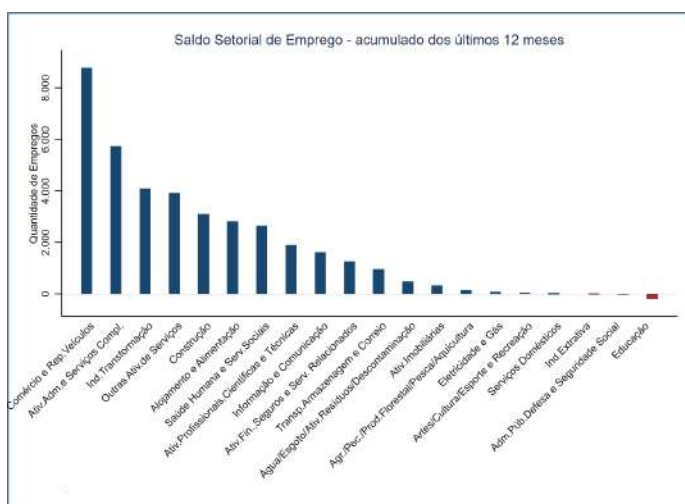
Área: 1093.248 km²

Perfil básico da mão de obra:

Fonte: RAIS/dezembro de 2020.

Indicador	Município	Microrregião	Goias
Idade Média	37,96	39,59	39,21
Remuneração Média (dez/2020)	R\$ 2.816,04	R\$ 1.961,27	R\$ 2.052,82
Experiência Média (meses)	71,91	89,75	80,45
Trab. com Ensino Superior (%)	14,16%	15,54%	15,18%
Trab. com Ensino Médio (%)	78,17%	70,10%	67,80%
Principal Setor (% da mão de obra)	Adm. Púb. Direta e Autárquica	Adm. Púb. Direta e Autárquica	Adm. Púb. Direta e Autárquica
Principal Setor da iniciativa privada (% da mão de obra)	Ind. Metalúrgica	Comércio Varejista	Comércio Varejista

Evolução das contratações e desligamentos - Fonte: CAGED.



Bela Vista de Goiás

Microrregião: Goiânia

Região de Planejamento: Região Metropolitana

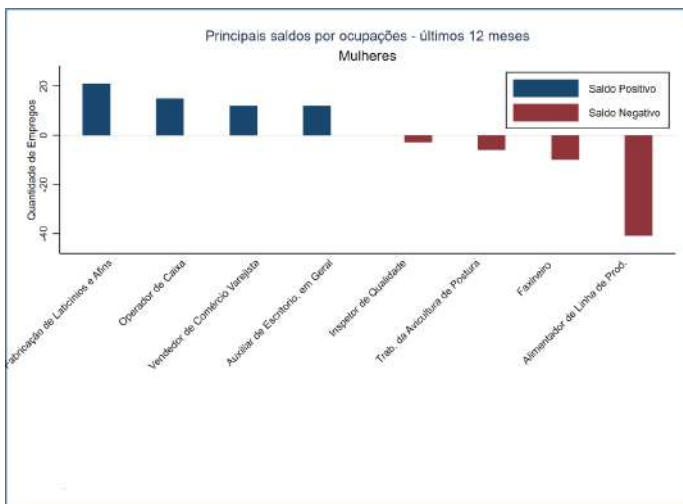
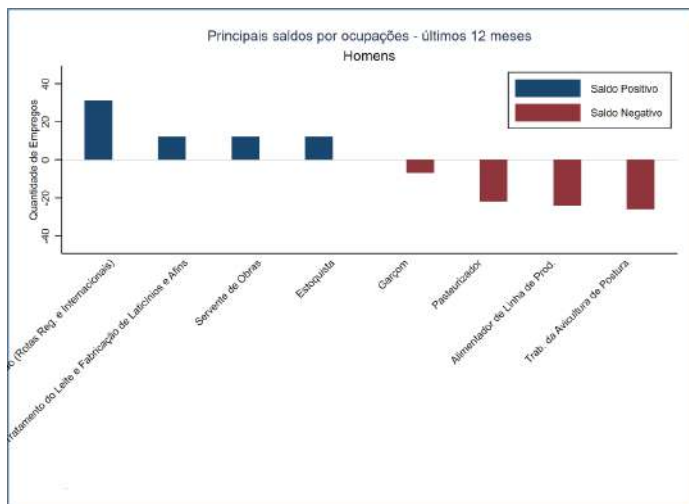
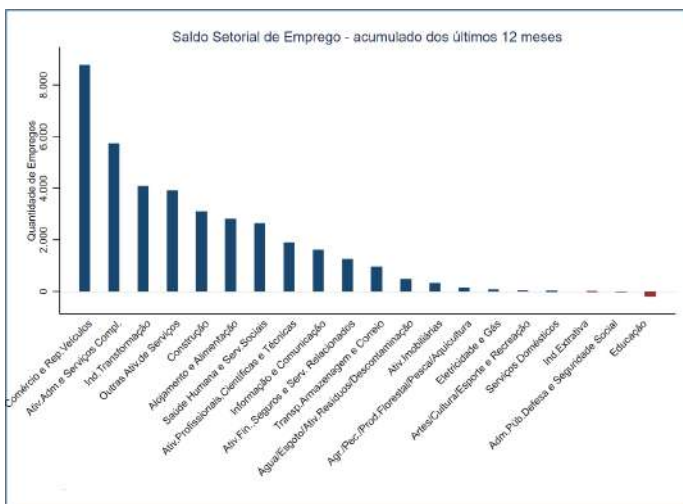
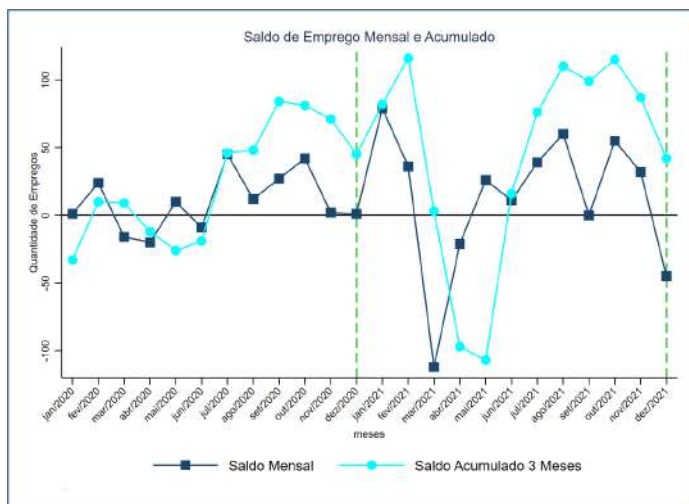
Área: 1275.849 km²

Perfil básico da mão de obra:

Fonte: RAIS/dezembro de 2020.

Indicador	Município	Microrregião	Goiás
Idade Média	35,74	37,56	39,21
Remuneração Média (dez/2020)	R\$ 2.076,98	R\$ 2.216,33	R\$ 2.052,82
Experiência Média (meses)	60,99	64,19	80,45
Trab. com Ensino Superior (%)	12,40%	14,38%	15,18%
Trab. com Ensino Médio (%)	74,37%	73,81%	67,80%
Principal Setor (% da mão de obra)	Ind. de Prod. Alimentícios, Bebidas e Álcool Etilíco	Adm. Púb. Direta e Autárquica	Adm. Púb. Direta e Autárquica
Principal Setor da iniciativa privada (% da mão de obra)	Ind. de Prod. Alimentícios, Bebidas e Álcool Etilíco	Comércio Varejista	Comércio Varejista

Evolução das contratações e desligamentos - Fonte: CAGED.



Bom Jardim de Goiás

Microrregião: Aragarças

Região de Planejamento: Oeste Goiano

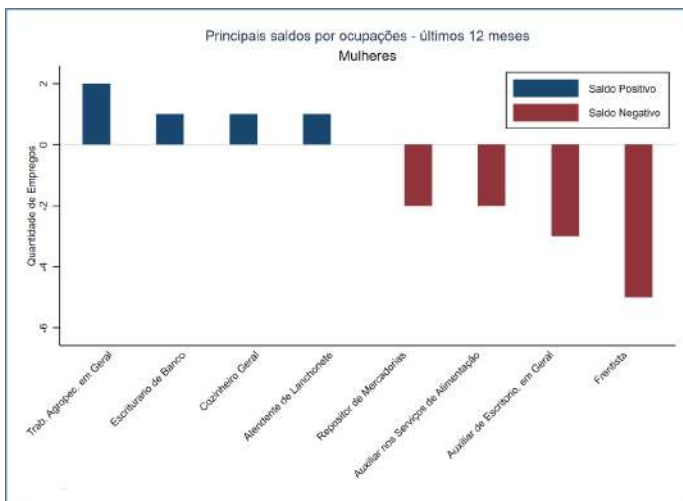
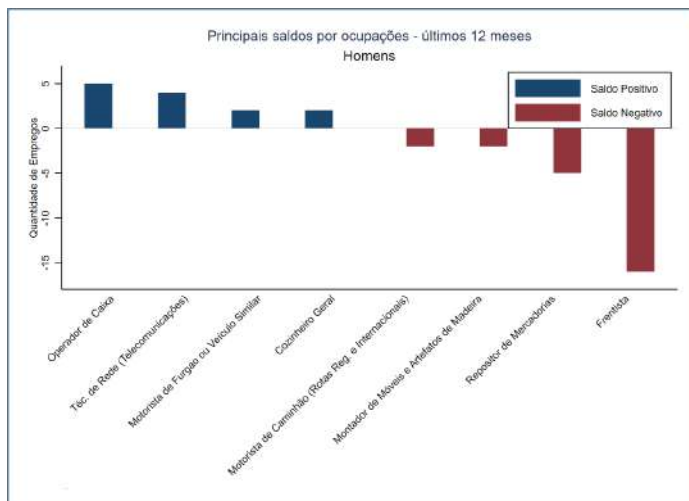
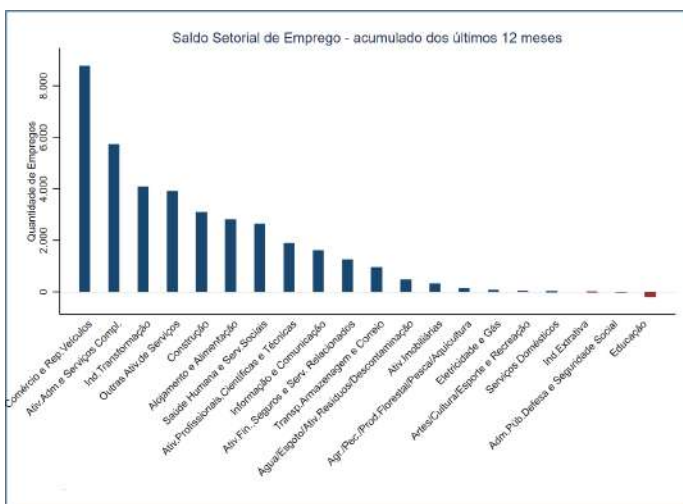
Área: 1899.506 km²

Perfil básico da mão de obra:

Fonte: RAIS/dezembro de 2020.

Indicador	Município	Microrregião	Goias
Idade Média	39,02	39,25	39,21
Remuneração Média (dez/2020)	R\$ 1.733,89	R\$ 1.827,86	R\$ 2.052,82
Experiência Média (meses)	74,42	72,69	80,45
Trab. com Ensino Superior (%)	21,73%	17,12%	15,18%
Trab. com Ensino Médio (%)	64,76%	66,91%	67,80%
Principal Setor (% da mão de obra)	Adm. Púb. Direta e Autárquica	Adm. Púb. Direta e Autárquica	Adm. Púb. Direta e Autárquica
Principal Setor da iniciativa privada (% da mão de obra)	Agric. Silv., Criação de Animais, Ext.Vegetal	Agric. Silv., Criação de Animais, Ext.Vegetal	Comércio Varejista

Evolução das contratações e desligamentos - Fonte: CAGED.



Bom Jesus de Goiás

Microrregião: Meia Ponte

Região de Planejamento: Sul Goiano

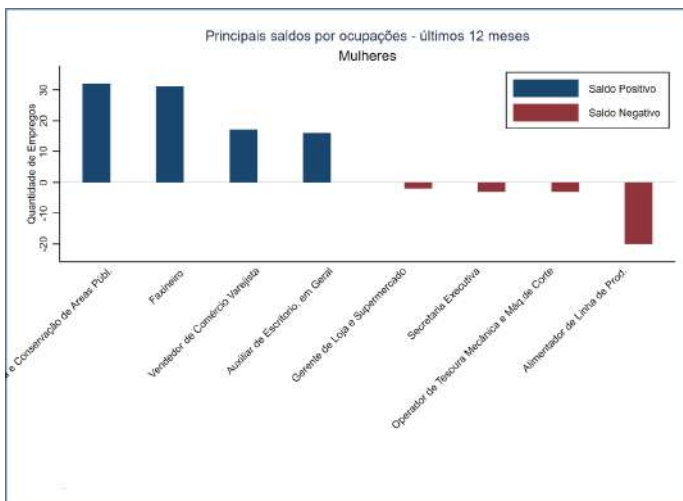
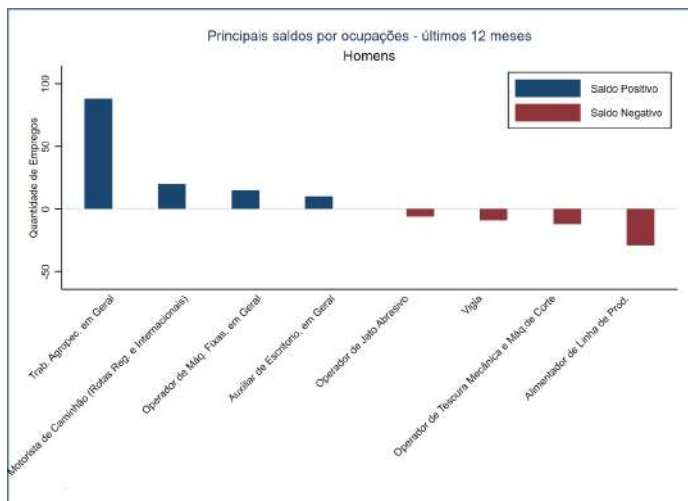
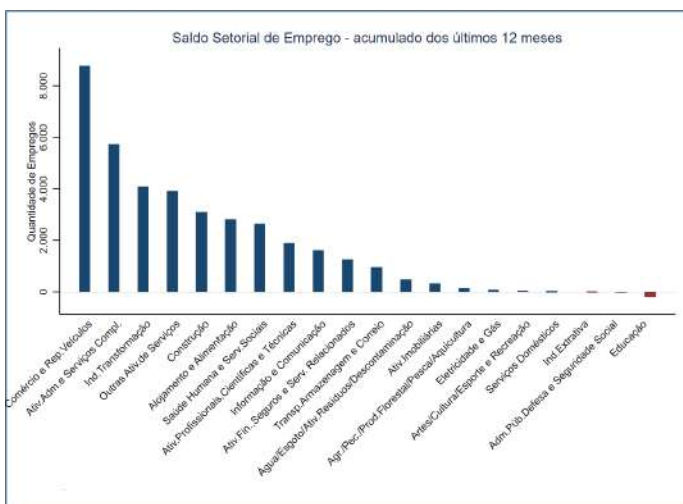
Área: 1405.028 km2

Perfil básico da mão de obra:

Fonte: RAIS/dezembro de 2020.

Indicador	Município	Microrregião	Goiás
Idade Média	38,82	39,41	39,21
Remuneração Média (dez/2020)	R\$ 2.214,75	R\$ 2.132,29	R\$ 2.052,82
Experiência Média (meses)	67,00	77,29	80,45
Trab. com Ensino Superior (%)	12,94%	14,30%	15,18%
Trab. com Ensino Médio (%)	73,43%	66,71%	67,80%
Principal Setor (% da mão de obra)	Adm. Púb. Direta e Autárquica	Comércio Varejista	Adm. Púb. Direta e Autárquica
Principal Setor da iniciativa privada (% da mão de obra)	Comércio Varejista	Comércio Varejista	Comércio Varejista

Evolução das contratações e desligamentos - Fonte: CAGED.



Bonfinópolis

Microrregião: Goiânia

Região de Planejamento: Região Metropolitana

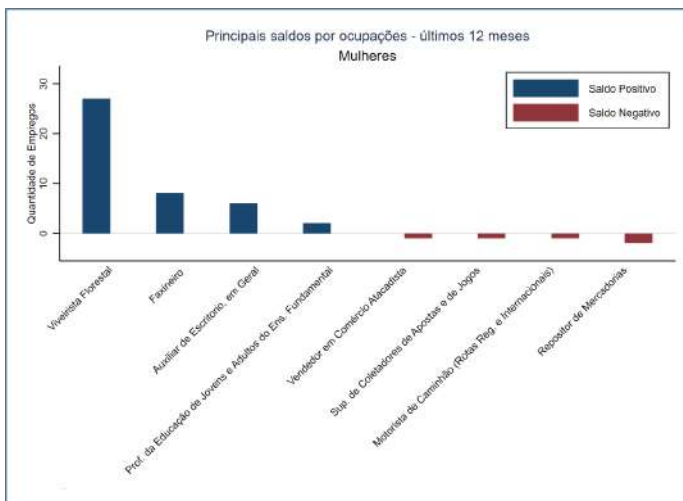
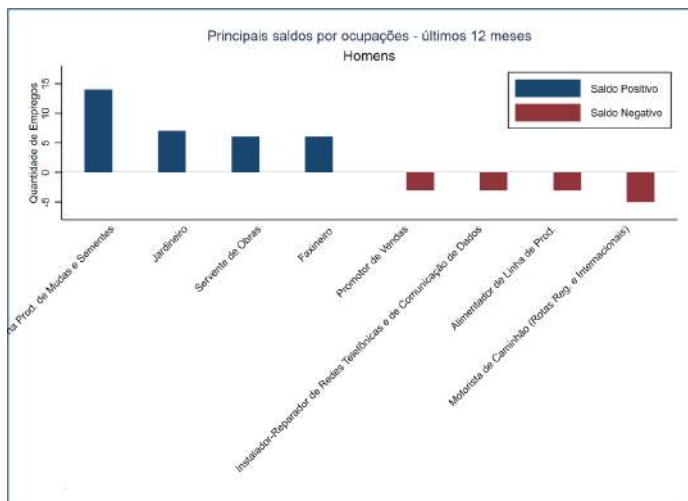
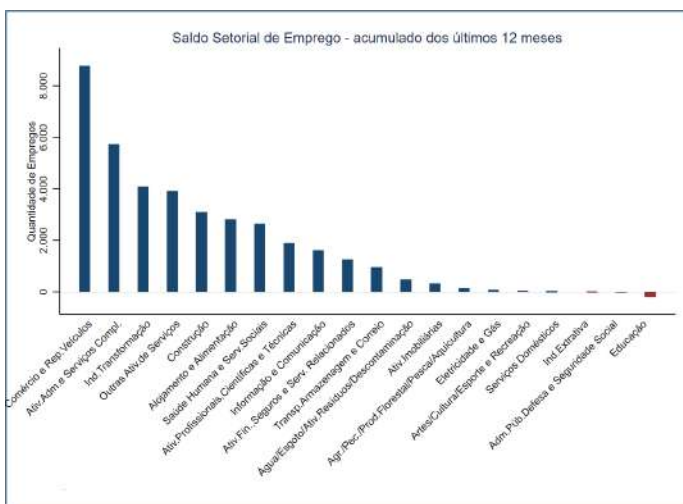
Área: 123.427 km²

Perfil básico da mão de obra:

Fonte: RAIS/dezembro de 2020.

Indicador	Município	Microrregião	Goiás
Idade Média	38,62	37,56	39,21
Remuneração Média (dez/2020)	R\$ 1.677,38	R\$ 2.216,33	R\$ 2.052,82
Experiência Média (meses)	76,85	64,19	80,45
Trab. com Ensino Superior (%)	15,63%	14,38%	15,18%
Trab. com Ensino Médio (%)	68,36%	73,81%	67,80%
Principal Setor (% da mão de obra)	Adm. Púb. Direta e Autárquica	Adm. Púb. Direta e Autárquica	Adm. Púb. Direta e Autárquica
Principal Setor da iniciativa privada (% da mão de obra)	Comércio Varejista	Comércio Varejista	Comércio Varejista

Evolução das contratações e desligamentos - Fonte: CAGED.



Bonópolis

Microrregião: Porangatu

Região de Planejamento: Norte Goiano

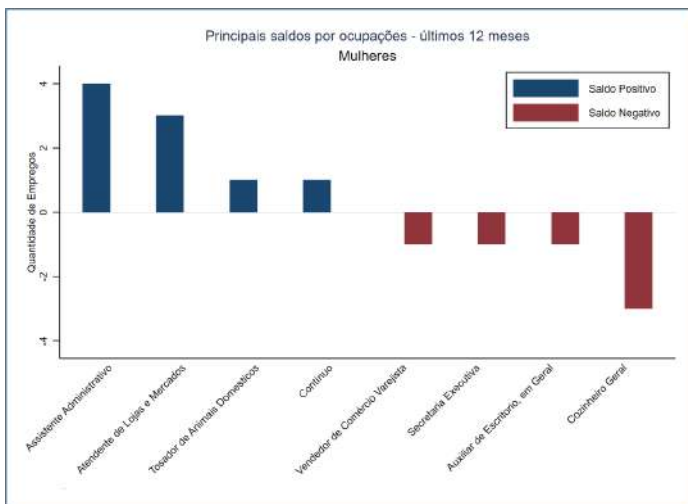
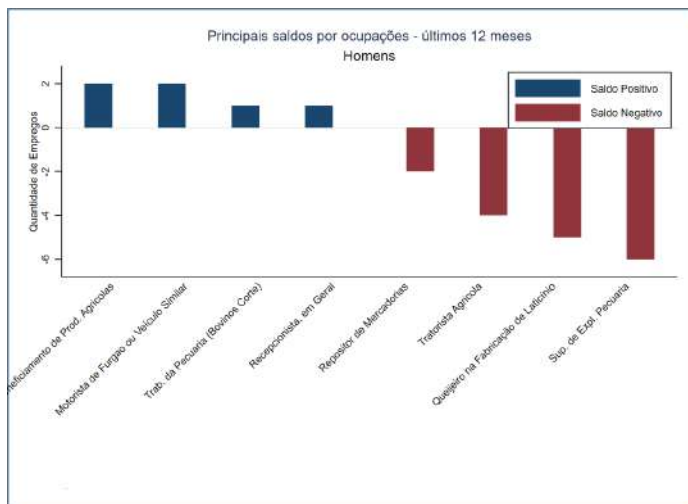
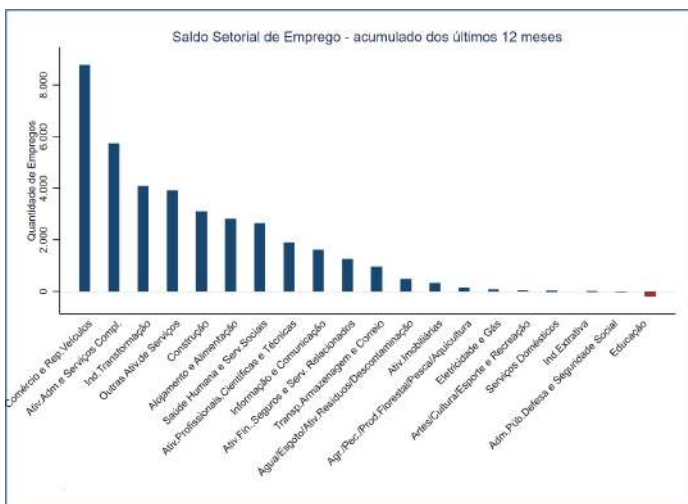
Área: 1628.486 km²

Perfil básico da mão de obra:

Fonte: RAIS/dezembro de 2020.

Indicador	Município	Microrregião	Goias
Idade Média	38,04	40,15	39,21
Remuneração Média (dez/2020)	R\$ 1.941,69	R\$ 1.971,67	R\$ 2.052,82
Experiência Média (meses)	75,64	98,73	80,45
Trab. com Ensino Superior (%)	8,91%	16,63%	15,18%
Trab. com Ensino Médio (%)	61,43%	68,21%	67,80%
Principal Setor (% da mão de obra)	Agric. Silv. Criação de Animais, Ext.Vegetal	Adm. Púb. Direta e Autárquica	Adm. Púb. Direta e Autárquica
Principal Setor da iniciativa privada (% da mão de obra)	Agric. Silv., Criação de Animais, Ext.Vegetal	Comércio Varejista	Comércio Varejista

Evolução das contratações e desligamentos - Fonte: CAGED.



Brazabrantes

Microrregião: Anápolis

Região de Planejamento: Região Metropolitana

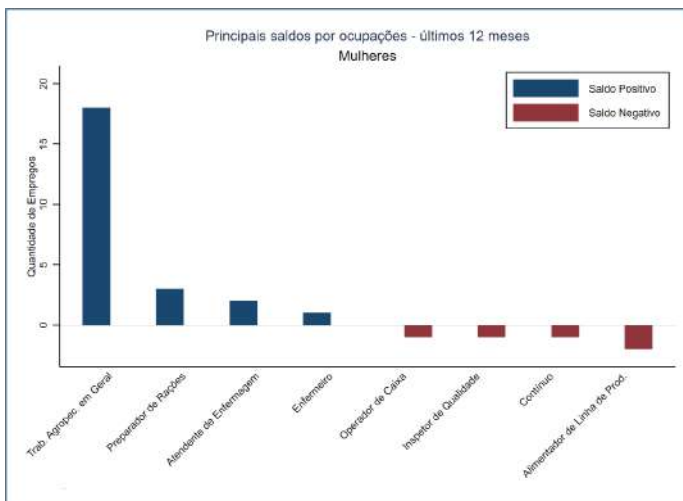
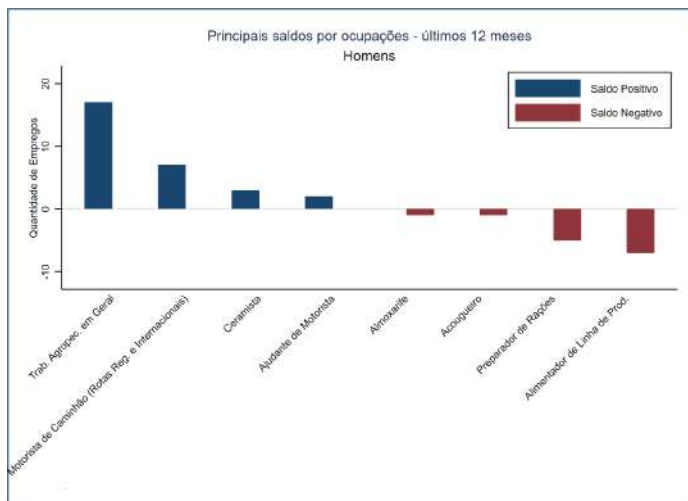
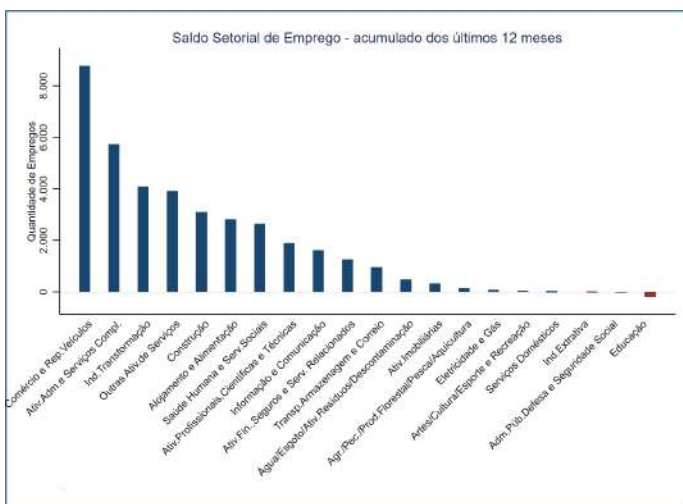
Área: 123.072 km²

Perfil básico da mão de obra:

Fonte: RAIS/dezembro de 2020.

Indicador	Município	Microrregião	Goias
Idade Média	41,05	38,89	39,21
Remuneração Média (dez/2020)	R\$ 1.754,26	R\$ 1.806,04	R\$ 2.052,82
Experiência Média (meses)	65,91	77,92	80,45
Trab. com Ensino Superior (%)	7,03%	16,05%	15,18%
Trab. com Ensino Médio (%)	79,61%	70,62%	67,80%
Principal Setor (% da mão de obra)	Adm. Púb. Direta e Autárquica	Comércio Varejista	Adm. Púb. Direta e Autárquica
Principal Setor da iniciativa privada (% da mão de obra)	Ind. Química de Prod. Farma., Veter., Perfumaria	Comércio Varejista	Comércio Varejista

Evolução das contratações e desligamentos - Fonte: CAGED.



Britânia

Microrregião: Rio Vermelho

Região de Planejamento: Oeste Goiano

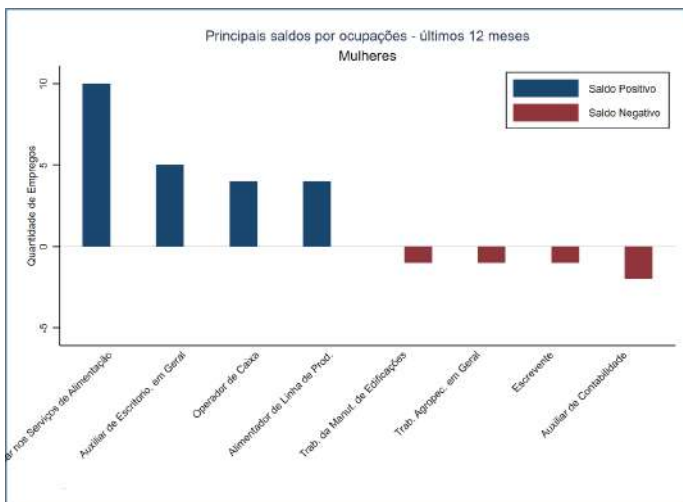
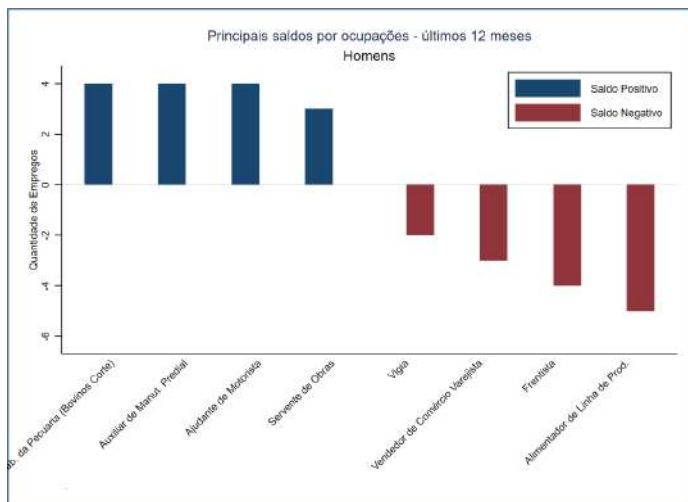
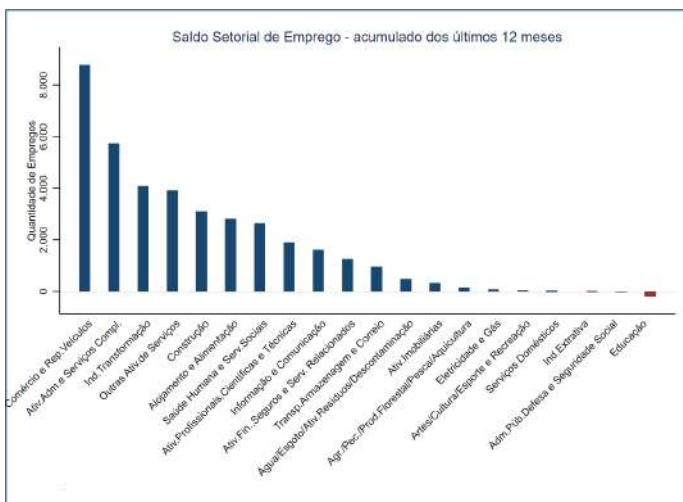
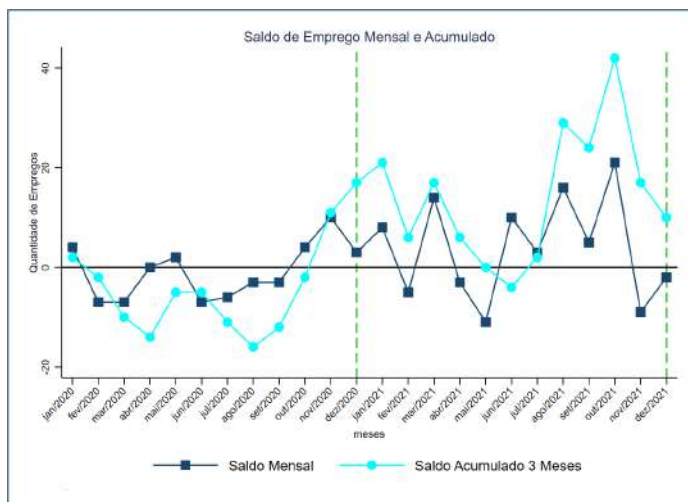
Área: 1463.006 km²

Perfil básico da mão de obra:

Fonte: RAIS/dezembro de 2020.

Indicador	Município	Microrregião	Goias
Idade Média	40,53	39,37	39,21
Remuneração Média (dez/2020)	R\$ 2.054,28	R\$ 1.999,88	R\$ 2.052,82
Experiência Média (meses)	62,73	69,06	80,45
Trab. com Ensino Superior (%)	11,81%	13,32%	15,18%
Trab. com Ensino Médio (%)	58,75%	65,10%	67,80%
Principal Setor (% da mão de obra)	Agric. Silv. Criação de Animais, Ext.Vegetal	Agric. Silv. Criação de Animais, Ext.Vegetal	Adm. Púb. Direta e Autárquica
Principal Setor da iniciativa privada (% da mão de obra)	Agric. Silv., Criação de Animais, Ext.Vegetal	Agric. Silv., Criação de Animais, Ext.Vegetal	Comércio Varejista

Evolução das contratações e desligamentos - Fonte: CAGED.



Buriti Alegre

Microrregião: Meia Ponte

Região de Planejamento: Sul Goiano

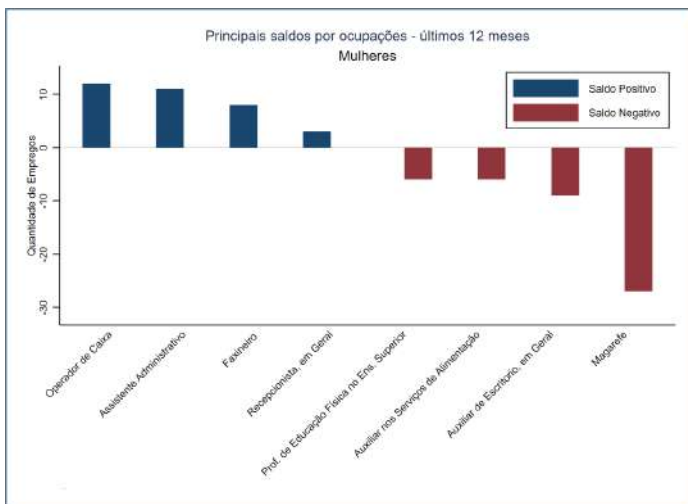
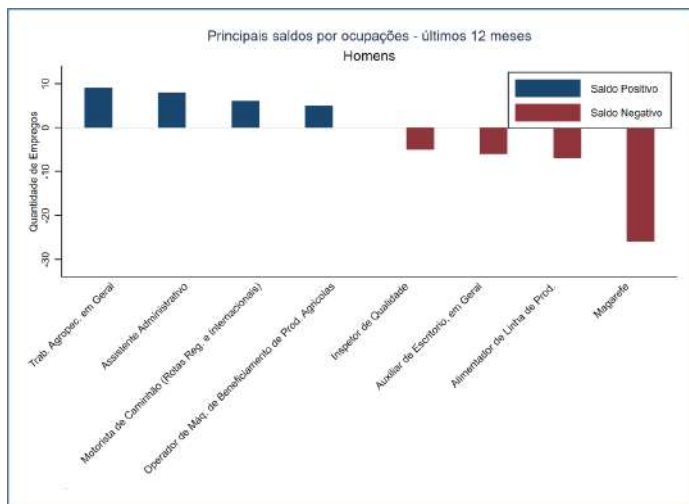
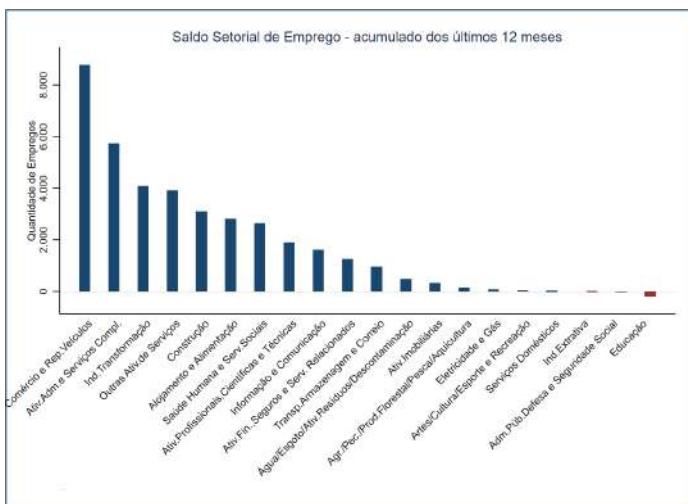
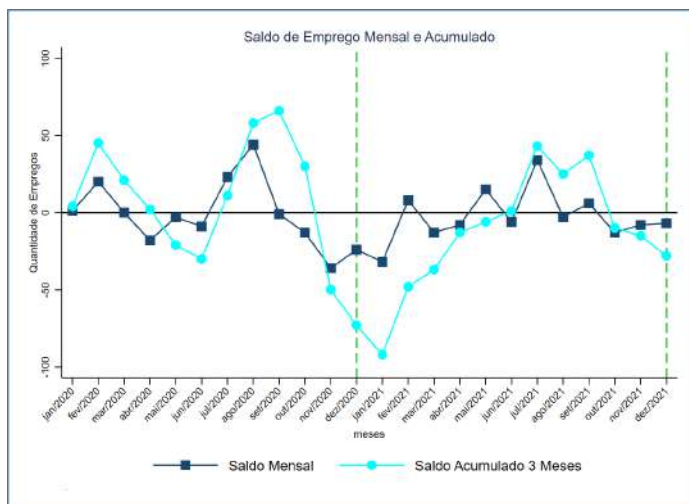
Área: 895.456 km²

Perfil básico da mão de obra:

Fonte: RAIS/dezembro de 2020.

Indicador	Município	Microrregião	Goias
Idade Média	37,10	39,41	39,21
Remuneração Média (dez/2020)	R\$ 1.988,07	R\$ 2.132,29	R\$ 2.052,82
Experiência Média (meses)	61,26	77,29	80,45
Trab. com Ensino Superior (%)	10,99%	14,30%	15,18%
Trab. com Ensino Médio (%)	70,94%	66,71%	67,80%
Principal Setor (% da mão de obra)	Ind. de Prod. Alimentícios, Bebidas e Álcool Etílico	Comércio Varejista	Adm. Púb. Direta e Autárquica
Principal Setor da iniciativa privada (% da mão de obra)	Ind. de Prod. Alimentícios, Bebidas e Álcool Etílico	Comércio Varejista	Comércio Varejista

Evolução das contratações e desligamentos - Fonte: CAGED.



Buriti de Goiás

Microrregião: Anicuns

Região de Planejamento: Oeste Goiano

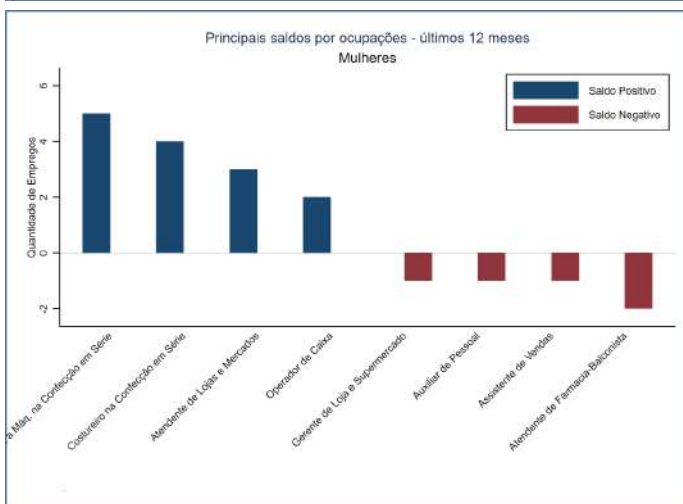
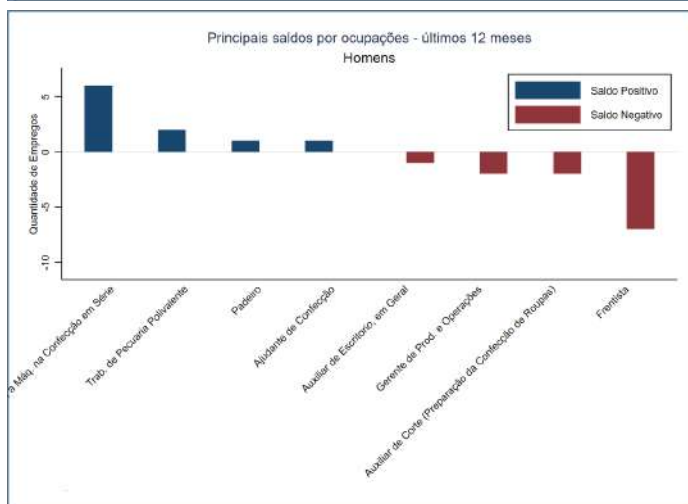
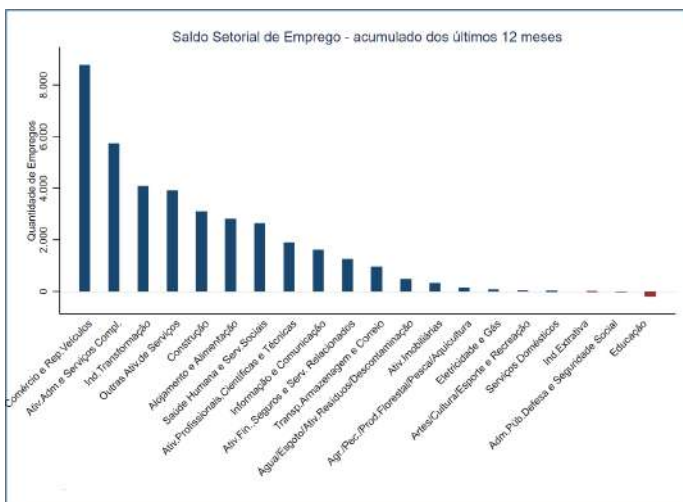
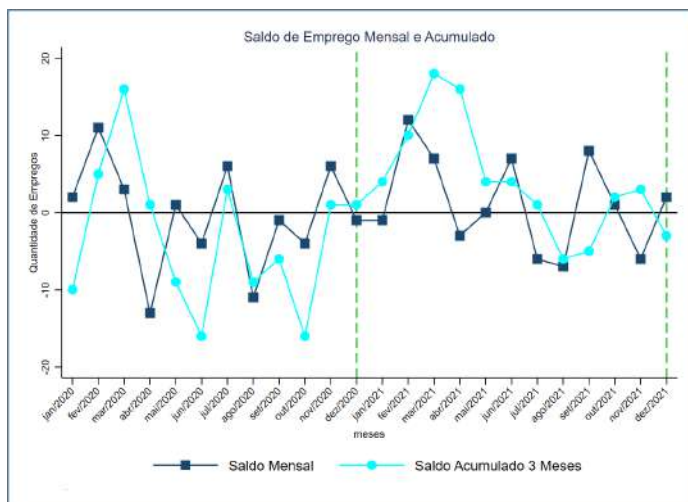
Área: 200.418 km²

Perfil básico da mão de obra:

Fonte: RAIS/dezembro de 2020.

Indicador	Município	Microrregião	Goiás
Idade Média	37,33	38,30	39,21
Remuneração Média (dez/2020)	R\$ 1.435,28	R\$ 1.730,13	R\$ 2.052,82
Experiência Média (meses)	67,82	65,08	80,45
Trab. com Ensino Superior (%)	11,72%	14,46%	15,18%
Trab. com Ensino Médio (%)	79,31%	70,92%	67,80%
Principal Setor (% da mão de obra)	Ind. Têxtil do Vestuário e Artefatos de Tecidos	Adm. Púb. Direta e Autárquica	Adm. Púb. Direta e Autárquica
Principal Setor da iniciativa privada (% da mão de obra)	Ind. Têxtil do Vestuário e Artefatos de Tecidos	Comércio Varejista	Comércio Varejista

Evolução das contratações e desligamentos - Fonte: CAGED.



Buritinópolis

Microrregião: Vão do Paranã

Região de Planejamento: Nordeste Goiano

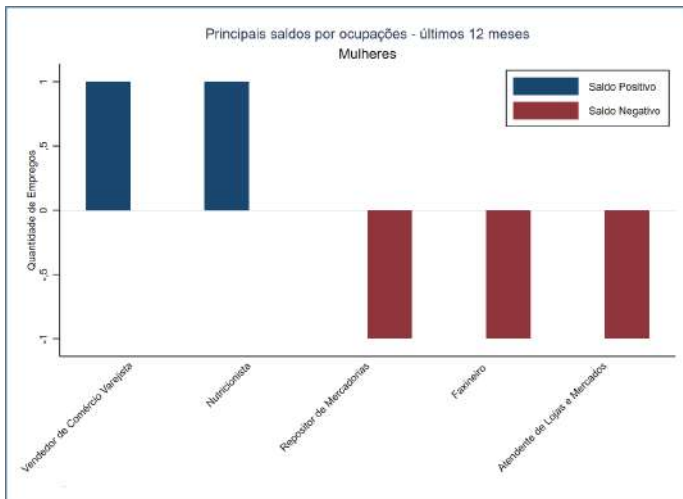
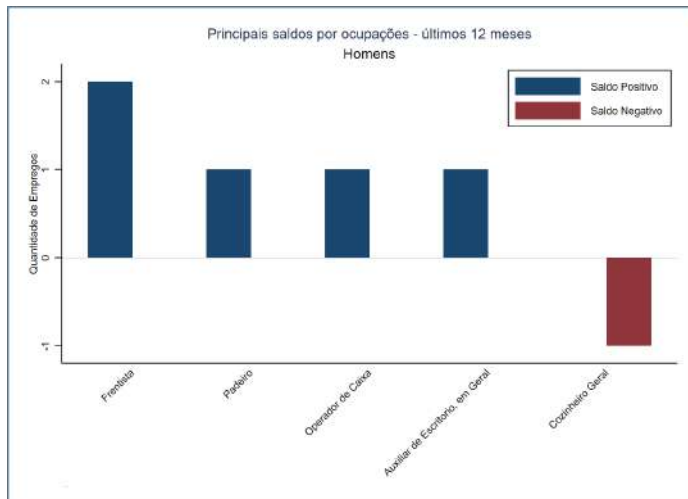
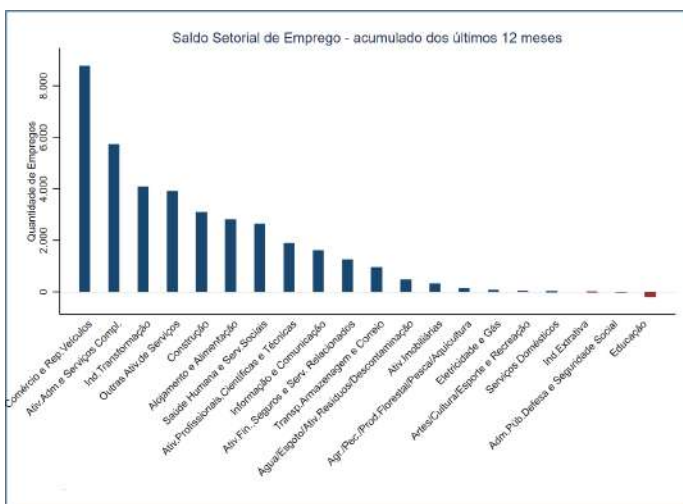
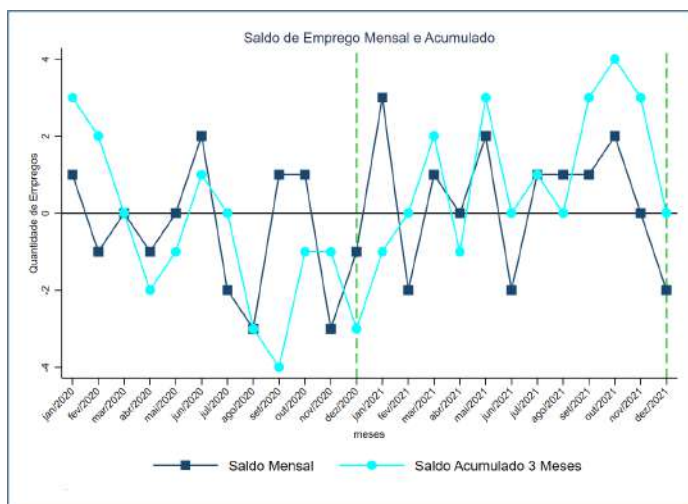
Área: 247.047 km²

Perfil básico da mão de obra:

Fonte: RAIS/dezembro de 2020.

Indicador	Município	Microrregião	Goiás
Idade Média	42,13	39,48	39,21
Remuneração Média (dez/2020)	R\$ 1.226,19	R\$ 1.880,33	R\$ 2.052,82
Experiência Média (meses)	101,78	97,23	80,45
Trab. com Ensino Superior (%)	5,74%	14,17%	15,18%
Trab. com Ensino Médio (%)	75,33%	70,91%	67,80%
Principal Setor (% da mão de obra)	Adm. Púb. Direta e Autárquica	Adm. Púb. Direta e Autárquica	Adm. Púb. Direta e Autárquica
Principal Setor da iniciativa privada (% da mão de obra)	Comércio Varejista	Comércio Varejista	Comércio Varejista

Evolução das contratações e desligamentos - Fonte: CAGED.



Cabeceiras

Microrregião: Entorno de Brasília

Região de Planejamento: Região do Entorno do Distrito Federal

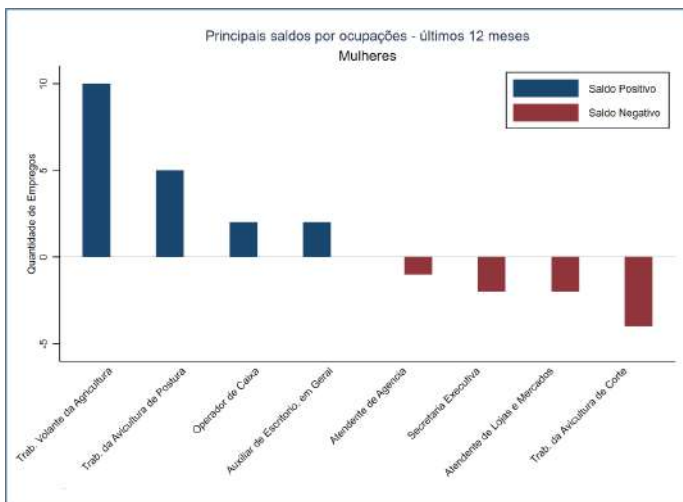
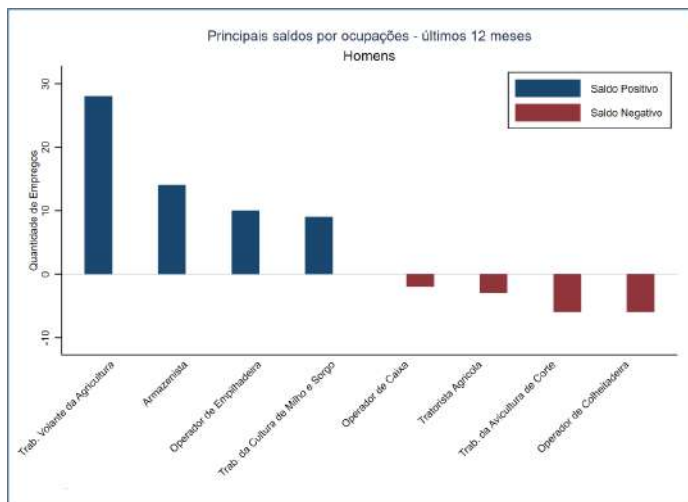
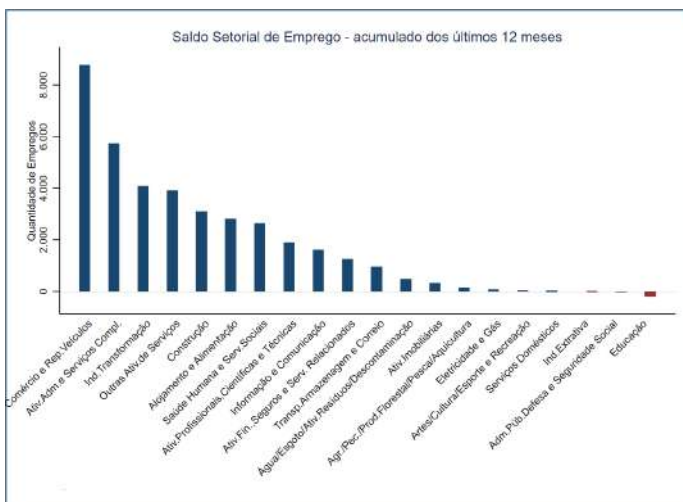
Área: 1125.926 km²

Perfil básico da mão de obra:

Fonte: RAIS/dezembro de 2020.

Indicador	Município	Microrregião	Goiás
Idade Média	39,71	37,85	39,21
Remuneração Média (dez/2020)	R\$ 2.040,79	R\$ 2.023,81	R\$ 2.052,82
Experiência Média (meses)	83,08	69,15	80,45
Trab. com Ensino Superior (%)	18,46%	16,82%	15,18%
Trab. com Ensino Médio (%)	65,20%	69,24%	67,80%
Principal Setor (% da mão de obra)	Agric. Silv. Criação de Animais, Ext.Vegetal	Adm. Púb. Direta e Autárquica	Adm. Púb. Direta e Autárquica
Principal Setor da iniciativa privada (% da mão de obra)	Agric. Silv., Criação de Animais, Ext.Vegetal	Comércio Varejista	Comércio Varejista

Evolução das contratações e desligamentos - Fonte: CAGED.



Cachoeira Alta

Microrregião: Quirinópolis

Região de Planejamento: Oeste Goiano

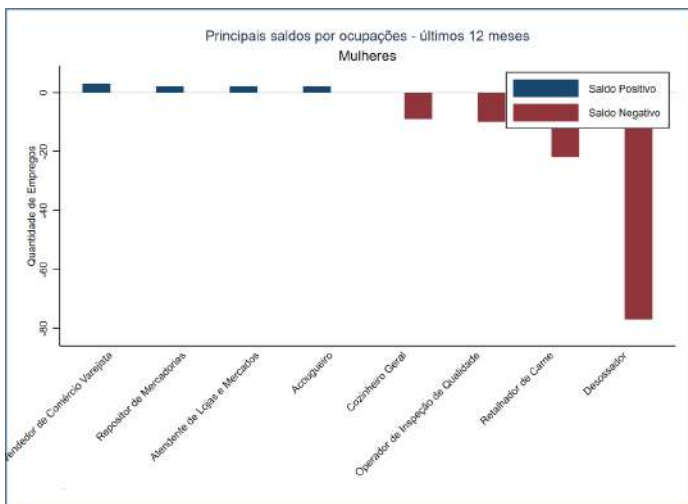
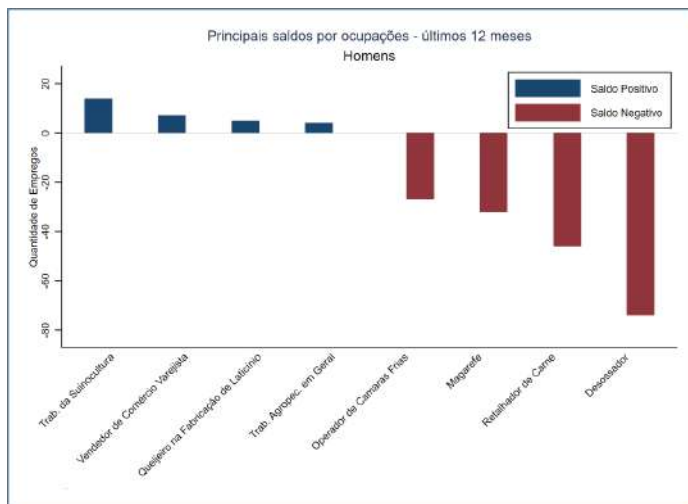
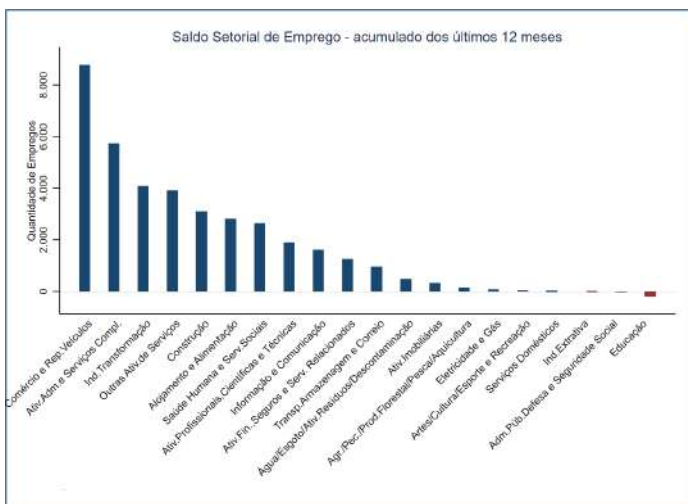
Área: 1654.554 km²

Perfil básico da mão de obra:

Fonte: RAIS/dezembro de 2020.

Indicador	Município	Microrregião	Goias
Idade Média	37,36	39,73	39,21
Remuneração Média (dez/2020)	R\$ 2.198,48	R\$ 2.217,47	R\$ 2.052,82
Experiência Média (meses)	48,99	73,10	80,45
Trab. com Ensino Superior (%)	8,17%	13,68%	15,18%
Trab. com Ensino Médio (%)	64,01%	57,45%	67,80%
Principal Setor (% da mão de obra)	Agric. Silv. Criação de Animais, Ext.Vegetal	Adm. Púb. Direta e Autárquica	Adm. Púb. Direta e Autárquica
Principal Setor da iniciativa privada (% da mão de obra)	Agric. Silv., Criação de Animais, Ext.Vegetal	Ind. de Prod. Alimentícios, Bebidas e Alcool Etílico	Comércio Varejista

Evolução das contratações e desligamentos - Fonte: CAGED.



Cachoeira de Goiás

Microrregião: Iporá

Região de Planejamento: Oeste Goiano

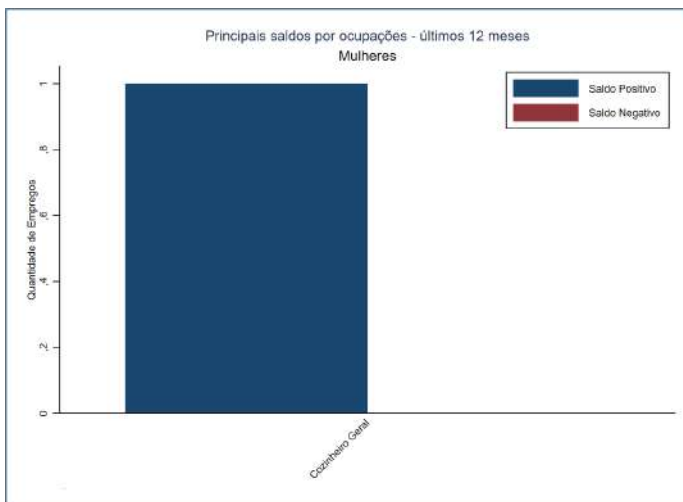
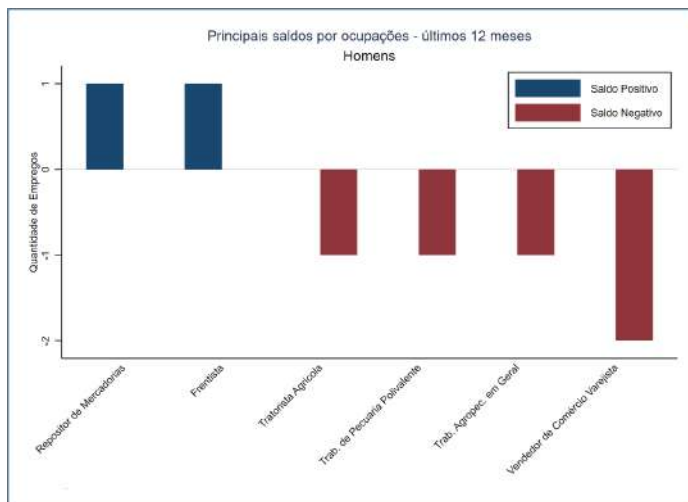
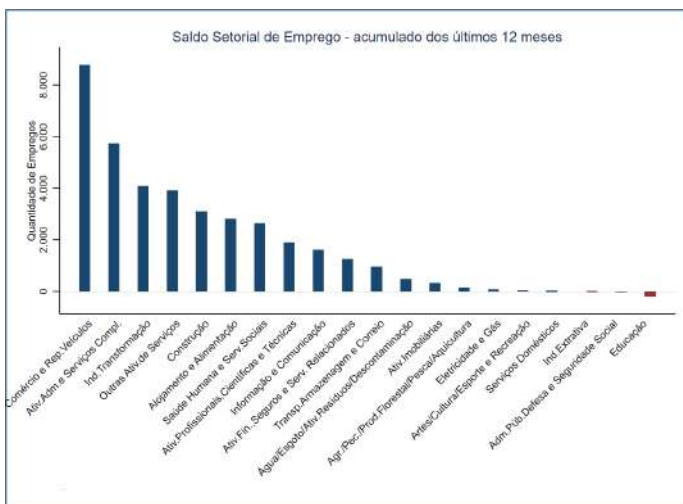
Área: 422.751 km²

Perfil básico da mão de obra:

Fonte: RAIS/dezembro de 2020.

Indicador	Município	Microrregião	Goiás
Idade Média	43,53	41,84	39,21
Remuneração Média (dez/2020)	R\$ 1.511,96	R\$ 1.778,31	R\$ 2.052,82
Experiência Média (meses)	91,5	98,90	80,45
Trab. com Ensino Superior (%)	7,95%	16,06%	15,18%
Trab. com Ensino Médio (%)	56,81%	67,84%	67,80%
Principal Setor (% da mão de obra)	Agric. Silv. Criação de Animais, Ext.Vegetal	Adm. Púb. Direta e Autárquica	Adm. Púb. Direta e Autárquica
Principal Setor da iniciativa privada (% da mão de obra)	Agric. Silv., Criação de Animais, Ext.Vegetal	Comércio Varejista	Comércio Varejista

Evolução das contratações e desligamentos - Fonte: CAGED.



Cachoeira Dourada

Microrregião: Meia Ponte

Região de Planejamento: Sul Goiano

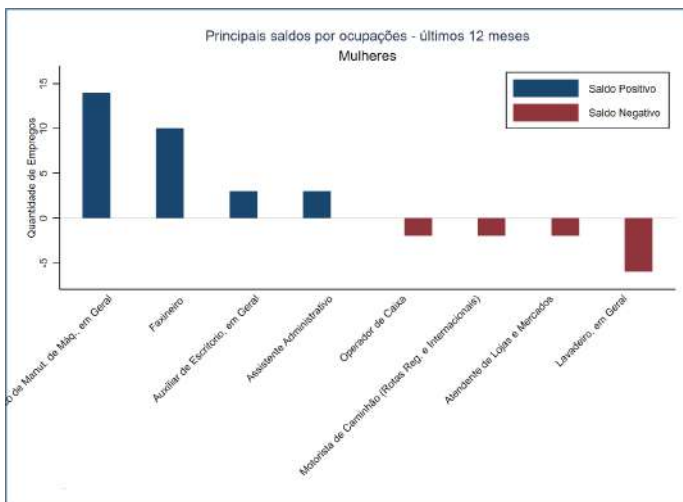
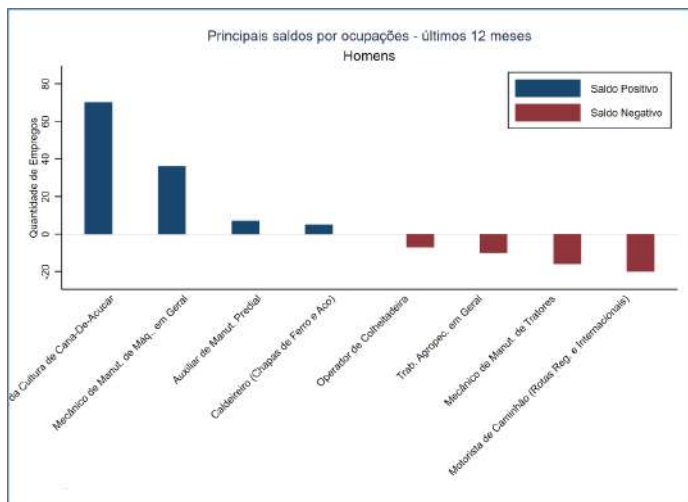
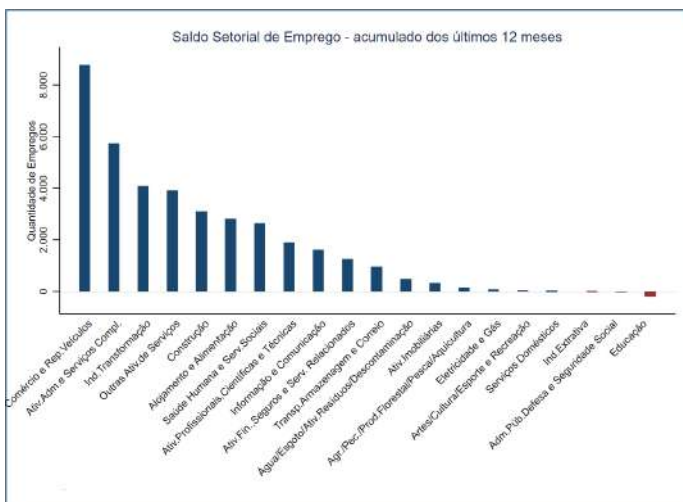
Área: 528.189 km²

Perfil básico da mão de obra:

Fonte: RAIS/dezembro de 2020.

Indicador	Município	Microrregião	Goias
Idade Média	39,06	39,41	39,21
Remuneração Média (dez/2020)	R\$ 3.040,40	R\$ 2.132,29	R\$ 2.052,82
Experiência Média (meses)	95,47	77,29	80,45
Trab. com Ensino Superior (%)	20,21%	14,30%	15,18%
Trab. com Ensino Médio (%)	60,10%	66,71%	67,80%
Principal Setor (% da mão de obra)	Ind. de Prod. Alimentícios, Bebidas e Alcool Etílico	Comércio Varejista	Adm. Púb. Direta e Autárquica
Principal Setor da iniciativa privada (% da mão de obra)	Ind. de Prod. Alimentícios, Bebidas e Alcool Etílico	Comércio Varejista	Comércio Varejista

Evolução das contratações e desligamentos - Fonte: CAGED.



Caçu

Microrregião: Quirinópolis

Região de Planejamento: Centro Goiano

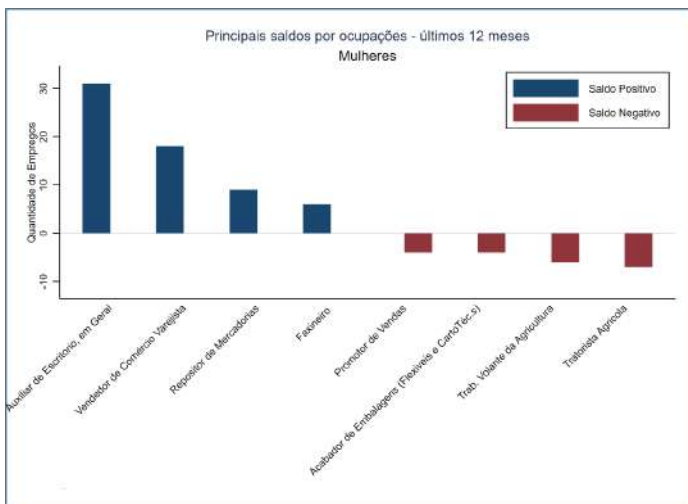
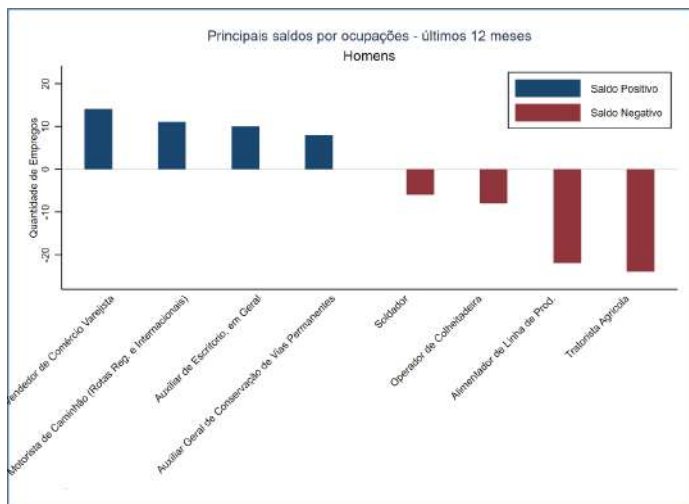
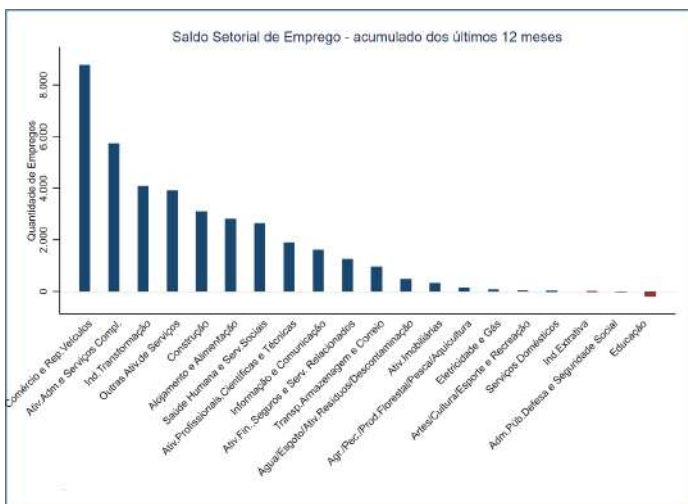
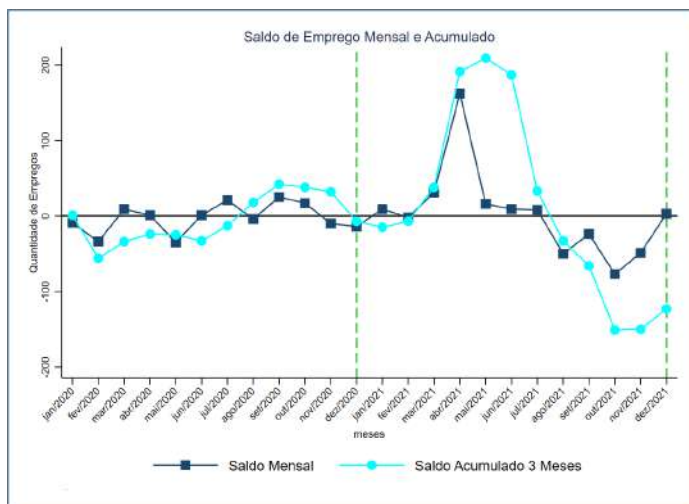
Área: 2251.607 km²

Perfil básico da mão de obra:

Fonte: RAIS/dezembro de 2020.

Indicador	Município	Microrregião	Goiás
Idade Média	38,58	39,73	39,21
Remuneração Média (dez/2020)	R\$ 2.564,93	R\$ 2.217,47	R\$ 2.052,82
Experiência Média (meses)	66,22	73,10	80,45
Trab. com Ensino Superior (%)	10,96%	13,68%	15,18%
Trab. com Ensino Médio (%)	66,93%	57,45%	67,80%
Principal Setor (% da mão de obra)	Ind. Química de Prod. Farma., Veter., Perfumaria	Adm. Púb. Direta e Autárquica	Adm. Púb. Direta e Autárquica
Principal Setor da iniciativa privada (% da mão de obra)	Ind. Química de Prod. Farma., Veter., Perfumaria	Ind. de Prod. Alimentícios, Bebidas e Alcool Etílico	Comércio Varejista

Evolução das contratações e desligamentos - Fonte: CAGED.



Caiapônia

Microrregião: Sudoeste de Goiás

Região de Planejamento: Sul Goiano

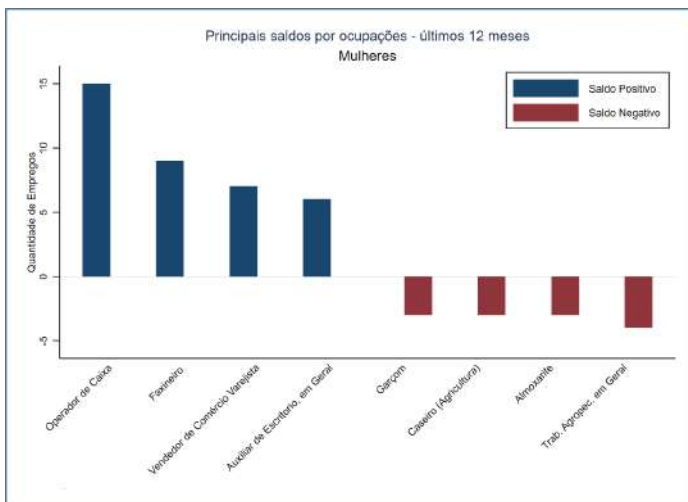
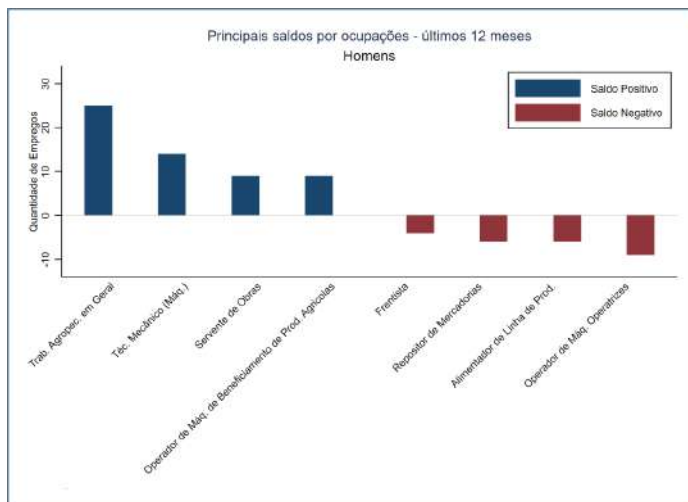
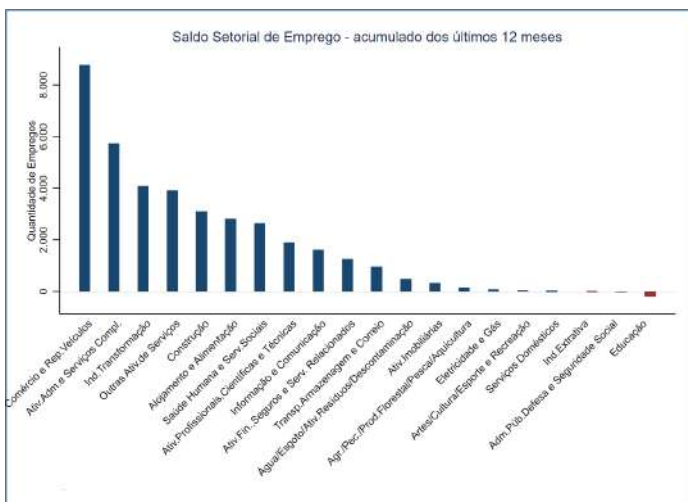
Área: 8635.129000000001 km²

Perfil básico da mão de obra:

Fonte: RAIS/dezembro de 2020.

Indicador	Município	Microrregião	Goiás
Idade Média	38,49	38,55	39,21
Remuneração Média (dez/2020)	R\$ 2.650,87	R\$ 2.461,22	R\$ 2.052,82
Experiência Média (meses)	60,15	68,37	80,45
Trab. com Ensino Superior (%)	17,01%	13,78%	15,18%
Trab. com Ensino Médio (%)	62,81%	61,88%	67,80%
Principal Setor (% da mão de obra)	Agric. Silv. Criação de Animais, Ext.Vegetal	Comércio Varejista	Adm. Púb. Direta e Autárquica
Principal Setor da iniciativa privada (% da mão de obra)	Agric. Silv., Criação de Animais, Ext.Vegetal	Comércio Varejista	Comércio Varejista

Evolução das contratações e desligamentos - Fonte: CAGED.



Caldas Novas

Microrregião: Meia Ponte

Região de Planejamento: Sul Goiano

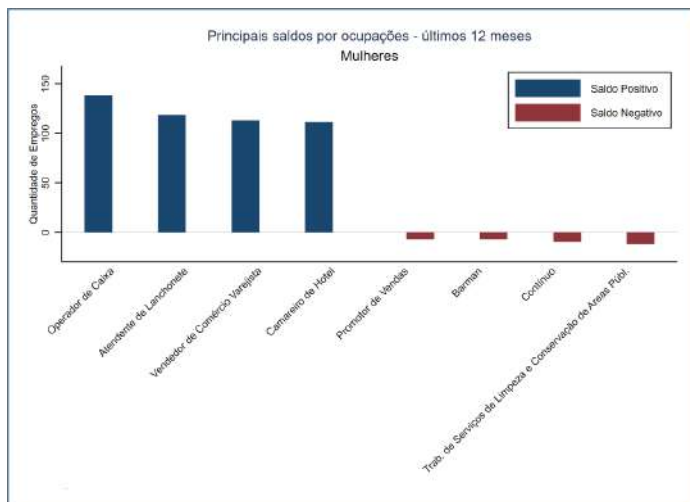
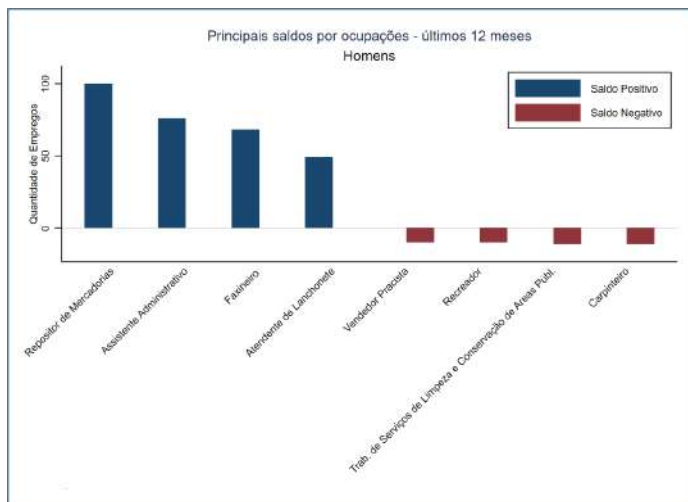
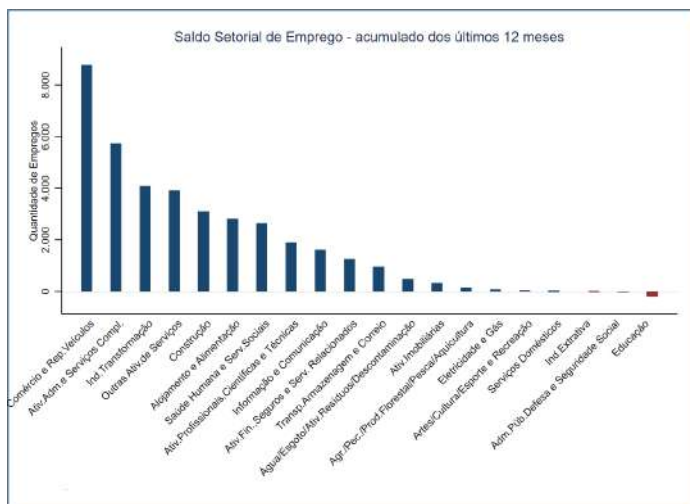
Área: 1608.439 km²

Perfil básico da mão de obra:

Fonte: RAIS/dezembro de 2020.

Indicador	Município	Microrregião	Goiás
Idade Média	36,42	39,41	39,21
Remuneração Média (dez/2020)	R\$ 1.819,44	R\$ 2.132,29	R\$ 2.052,82
Experiência Média (meses)	48,68	77,29	80,45
Trab. com Ensino Superior (%)	12,5%	14,30%	15,18%
Trab. com Ensino Médio (%)	75,11%	66,71%	67,80%
Principal Setor (% da mão de obra)	Com. e Adm. Imóveis, Valores Mob., Serv. Técnico	Comércio Varejista	Adm. Púb. Direta e Autárquica
Principal Setor da iniciativa privada (% da mão de obra)	Com. e Adm. Imóveis, Valores Mob., Serv. Técnico	Comércio Varejista	Comércio Varejista

Evolução das contratações e desligamentos - Fonte: CAGED.



Caldazinha

Microrregião: Goiânia

Região de Planejamento: Região Metropolitana

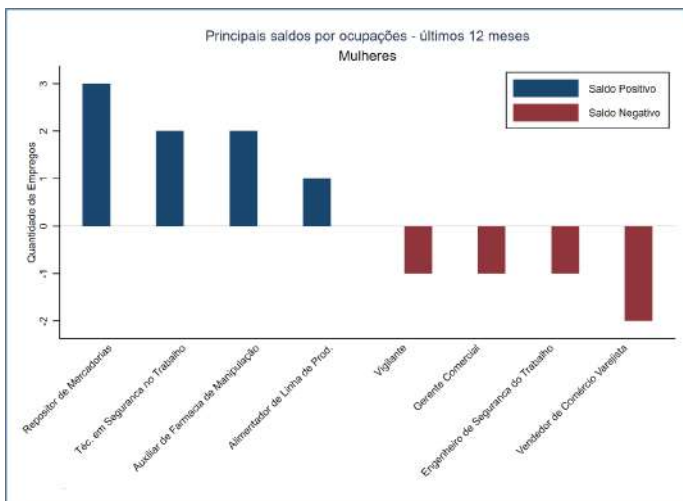
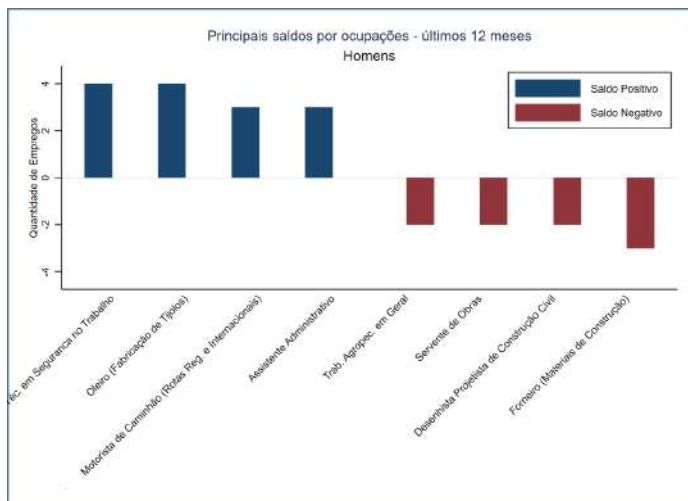
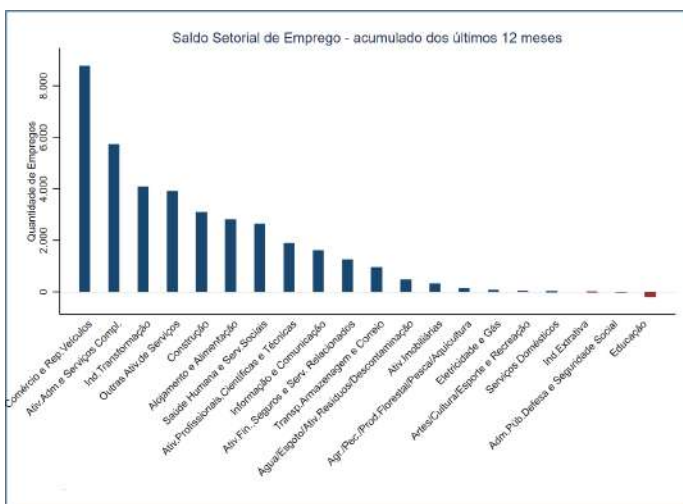
Área: 249.691 km²

Perfil básico da mão de obra:

Fonte: RAIS/dezembro de 2020.

Indicador	Município	Microrregião	Goiás
Idade Média	41,99	37,56	39,21
Remuneração Média (dez/2020)	R\$ 2.001,16	R\$ 2.216,33	R\$ 2.052,82
Experiência Média (meses)	116,17	64,19	80,45
Trab. com Ensino Superior (%)	11,26%	14,38%	15,18%
Trab. com Ensino Médio (%)	70,42%	73,81%	67,80%
Principal Setor (% da mão de obra)	Adm. Púb. Direta e Autárquica	Adm. Púb. Direta e Autárquica	Adm. Púb. Direta e Autárquica
Principal Setor da iniciativa privada (% da mão de obra)	Agric. Silv., Criação de Animais, Ext.Vegetal	Comércio Varejista	Comércio Varejista

Evolução das contratações e desligamentos - Fonte: CAGED.



Campestre de Goiás

Microrregião: Vale do Rio dos Bois

Região de Planejamento: Oeste Goiano

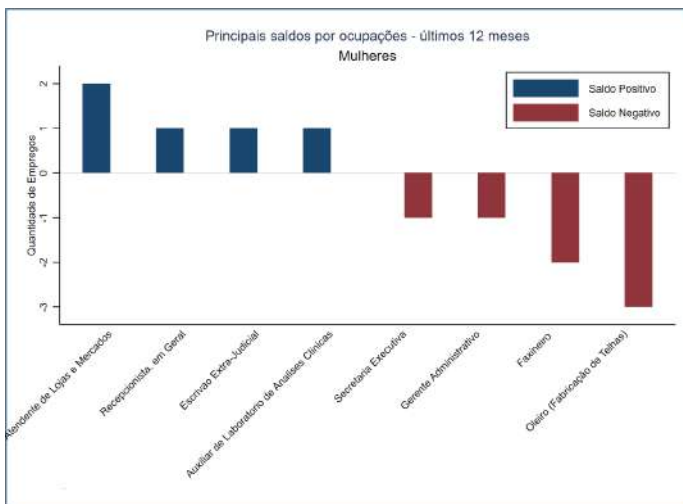
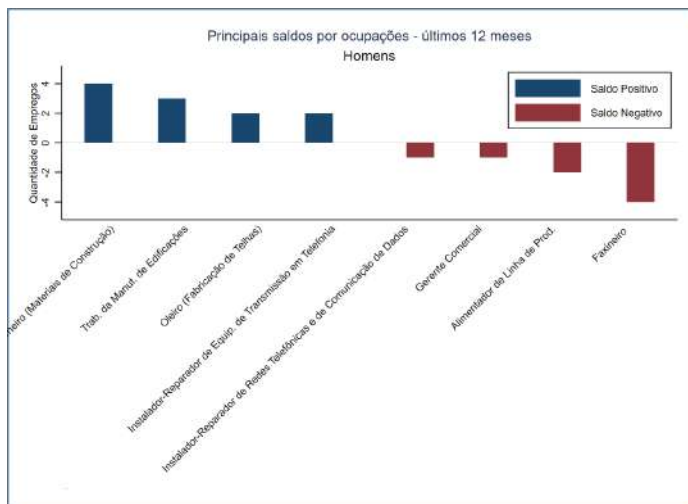
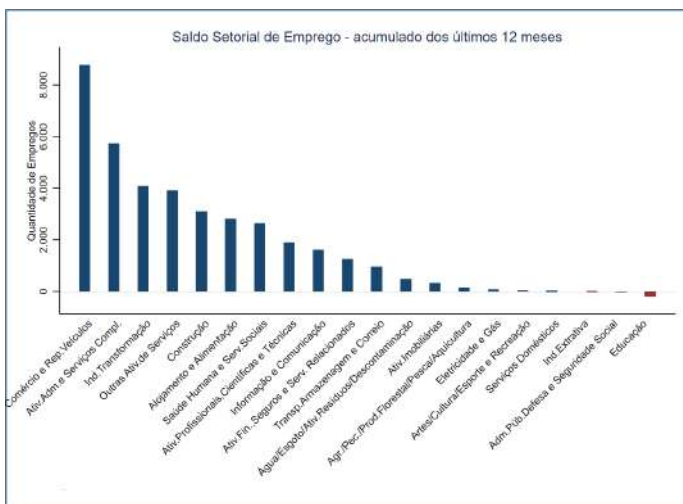
Área: 273.815 km²

Perfil básico da mão de obra:

Fonte: RAIS/dezembro de 2020.

Indicador	Município	Microrregião	Goiás
Idade Média	41,97	38,85	39,21
Remuneração Média (dez/2020)	R\$ 1.917,00	R\$ 2.225,05	R\$ 2.052,82
Experiência Média (meses)	88,84	75,28	80,45
Trab. com Ensino Superior (%)	5,22%	13,45%	15,18%
Trab. com Ensino Médio (%)	81,34%	68,17%	67,80%
Principal Setor (% da mão de obra)	Adm. Púb. Direta e Autárquica	Agric. Silv. Criação de Animais, Ext.Vegetal	Adm. Púb. Direta e Autárquica
Principal Setor da iniciativa privada (% da mão de obra)	Agric. Silv., Criação de Animais, Ext.Vegetal	Agric. Silv., Criação de Animais, Ext.Vegetal	Comércio Varejista

Evolução das contratações e desligamentos - Fonte: CAGED.



Campinaçu

Microrregião: Porangatu

Região de Planejamento: Norte Goiano

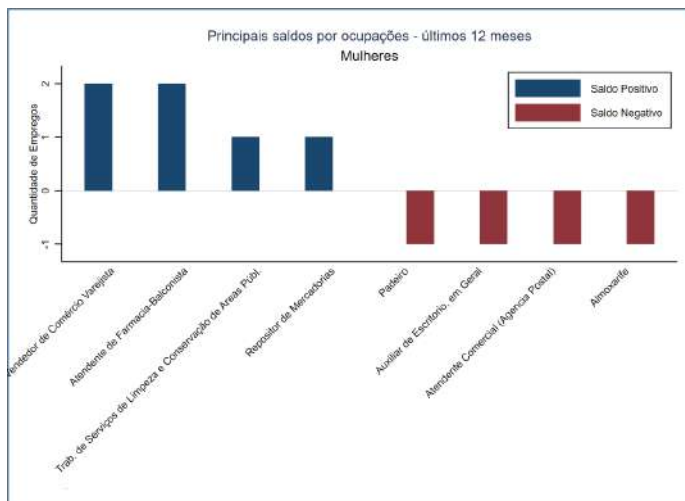
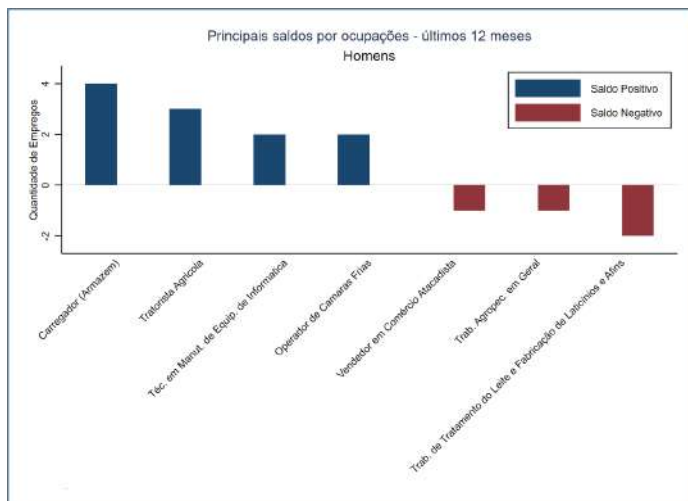
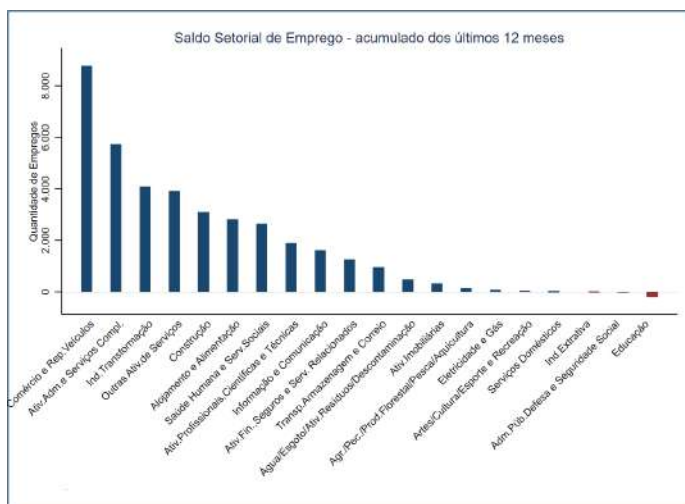
Área: 1974.375 km²

Perfil básico da mão de obra:

Fonte: RAIS/dezembro de 2020.

Indicador	Município	Microrregião	Goias
Idade Média	42,50	40,15	39,21
Remuneração Média (dez/2020)	R\$ 2.139,68	R\$ 1.971,67	R\$ 2.052,82
Experiência Média (meses)	120,19	98,73	80,45
Trab. com Ensino Superior (%)	14,87%	16,63%	15,18%
Trab. com Ensino Médio (%)	73,84%	68,21%	67,80%
Principal Setor (% da mão de obra)	Adm. Púb. Direta e Autárquica	Adm. Púb. Direta e Autárquica	Adm. Púb. Direta e Autárquica
Principal Setor da iniciativa privada (% da mão de obra)	Agric. Silv., Criação de Animais, Ext.Vegetal	Comércio Varejista	Comércio Varejista

Evolução das contratações e desligamentos - Fonte: CAGED.



Campinorte

Microrregião: Porangatu

Região de Planejamento: Sul Goiano

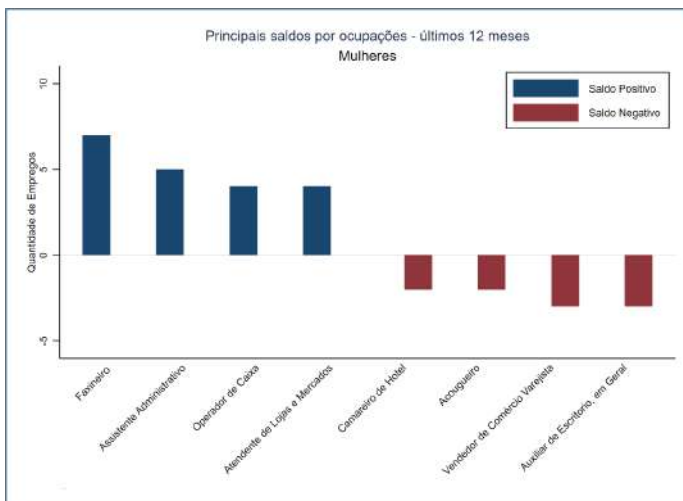
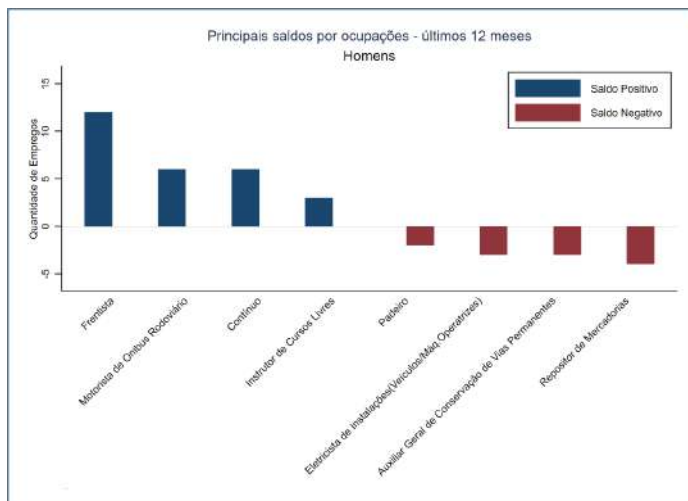
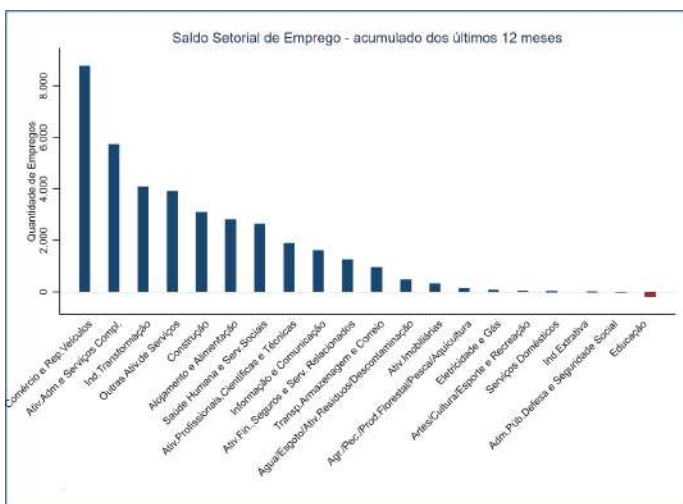
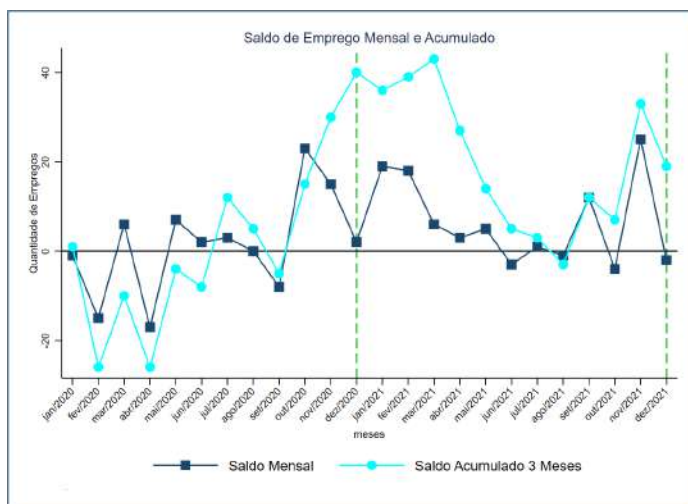
Área: 1067.191 km²

Perfil básico da mão de obra:

Fonte: RAIS/dezembro de 2020.

Indicador	Município	Microrregião	Goiás
Idade Média	36,39	40,15	39,21
Remuneração Média (dez/2020)	R\$ 1.914,82	R\$ 1.971,67	R\$ 2.052,82
Experiência Média (meses)	66,50	98,73	80,45
Trab. com Ensino Superior (%)	13,18%	16,63%	15,18%
Trab. com Ensino Médio (%)	73,80%	68,21%	67,80%
Principal Setor (% da mão de obra)	Comércio Varejista	Adm. Púb. Direta e Autárquica	Adm. Púb. Direta e Autárquica
Principal Setor da iniciativa privada (% da mão de obra)	Comércio Varejista	Comércio Varejista	Comércio Varejista

Evolução das contratações e desligamentos - Fonte: CAGED.



Campo Alegre de Goiás

Microrregião: Catalão

Região de Planejamento: Sudeste Goiano

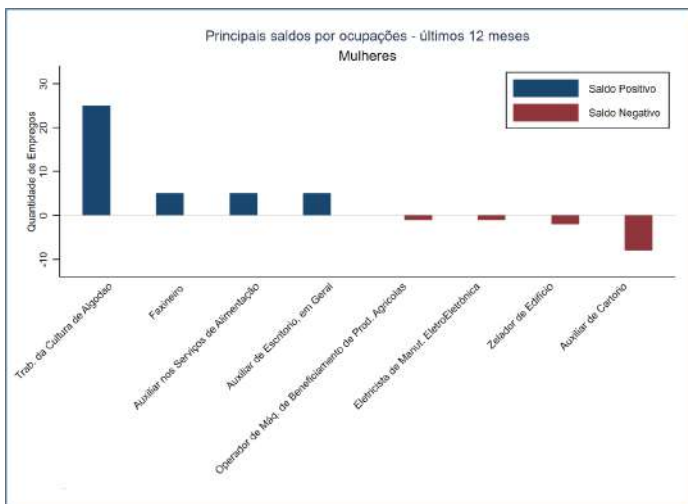
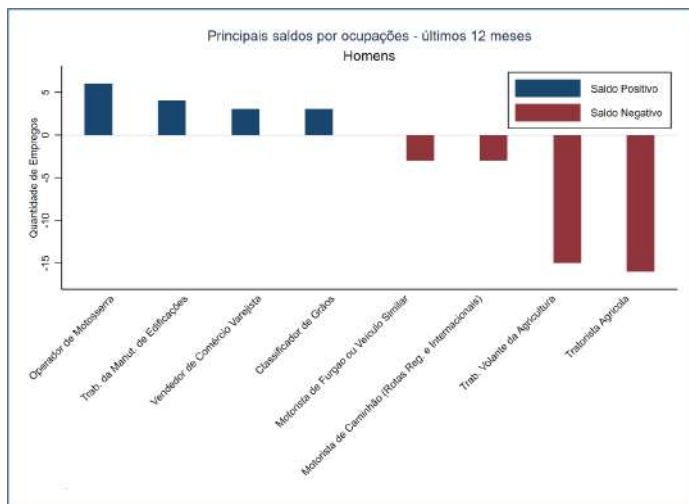
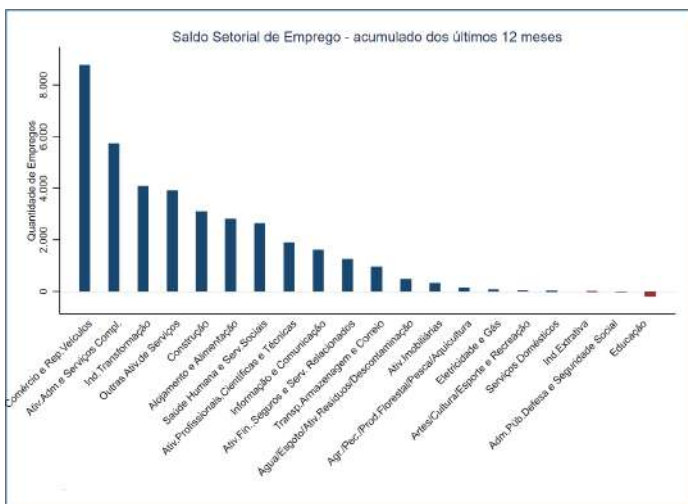
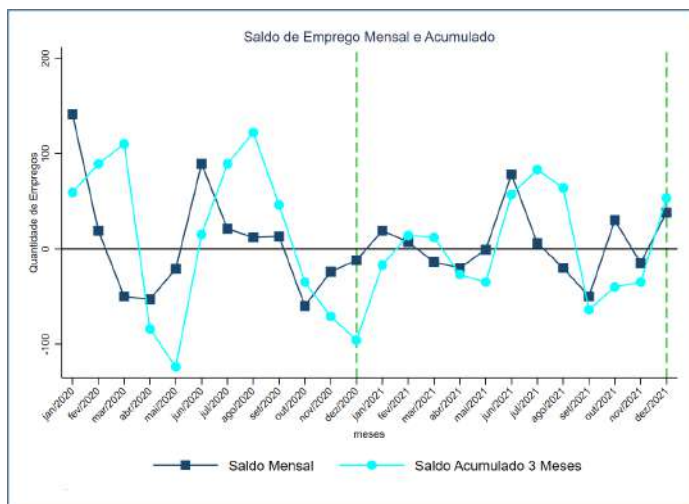
Área: 2462.567 km²

Perfil básico da mão de obra:

Fonte: RAIS/dezembro de 2020.

Indicador	Município	Microrregião	Goiás
Idade Média	38,52	40,87	39,21
Remuneração Média (dez/2020)	R\$ 2.309,84	R\$ 2.219,13	R\$ 2.052,82
Experiência Média (meses)	74,18	97,88	80,45
Trab. com Ensino Superior (%)	13,26%	15,63%	15,18%
Trab. com Ensino Médio (%)	56,33%	67,50%	67,80%
Principal Setor (% da mão de obra)	Agric. Silv. Criação de Animais, Ext.Vegetal	Comércio Varejista	Adm. Púb. Direta e Autárquica
Principal Setor da iniciativa privada (% da mão de obra)	Agric. Silv., Criação de Animais, Ext.Vegetal	Comércio Varejista	Comércio Varejista

Evolução das contratações e desligamentos - Fonte: CAGED.



Campo Limpo de Goiás

Microrregião: Anápolis

Região de Planejamento: Centro Goiano

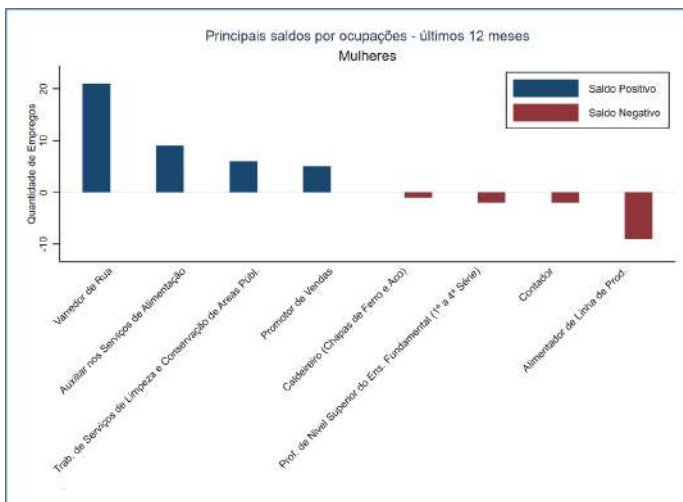
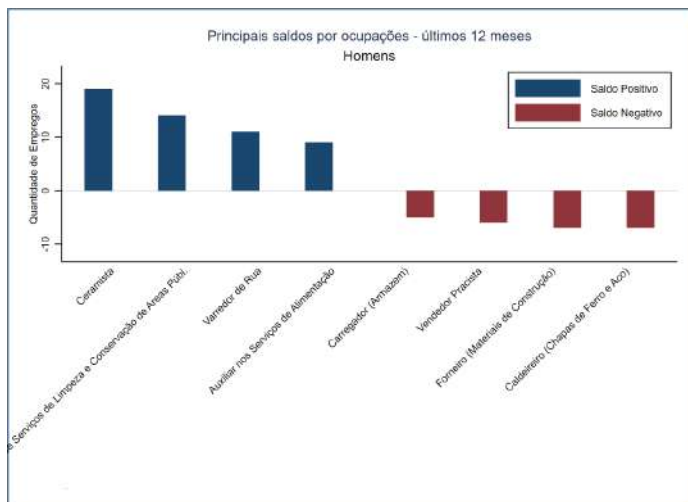
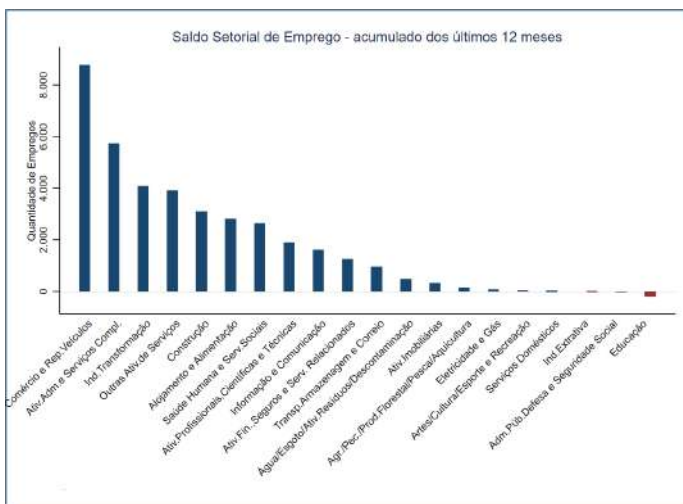
Área: 159.557 km²

Perfil básico da mão de obra:

Fonte: RAIS/dezembro de 2020.

Indicador	Município	Microrregião	Goiás
Idade Média	35,65	38,89	39,21
Remuneração Média (dez/2020)	R\$ 1.886,09	R\$ 1.806,04	R\$ 2.052,82
Experiência Média (meses)	48,93	77,92	80,45
Trab. com Ensino Superior (%)	8,62%	16,05%	15,18%
Trab. com Ensino Médio (%)	78,66%	70,62%	67,80%
Principal Setor (% da mão de obra)	Ind. de Prod. Alimentícios, Bebidas e Álcool Etilíco	Comércio Varejista	Adm. Púb. Direta e Autárquica
Principal Setor da iniciativa privada (% da mão de obra)	Ind. de Prod. Alimentícios, Bebidas e Álcool Etilíco	Comércio Varejista	Comércio Varejista

Evolução das contratações e desligamentos - Fonte: CAGED.



Campos Belos

Microrregião: Chapada dos Veadeiros

Região de Planejamento: Sul Goiano

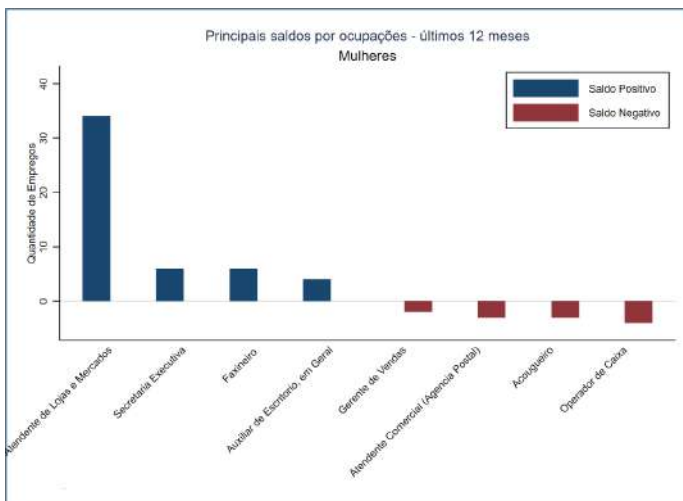
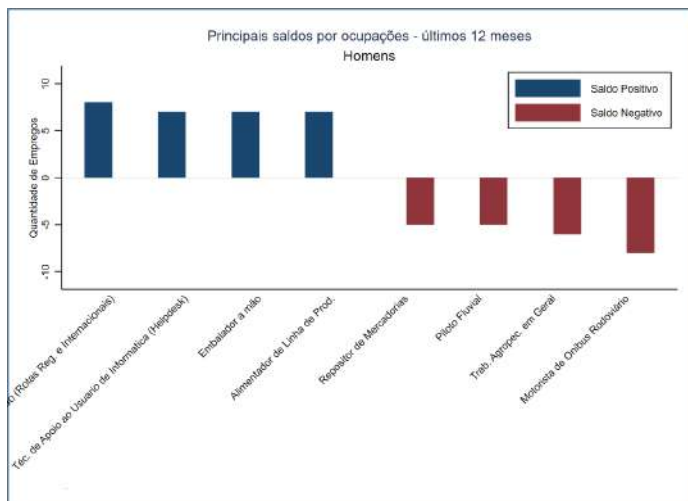
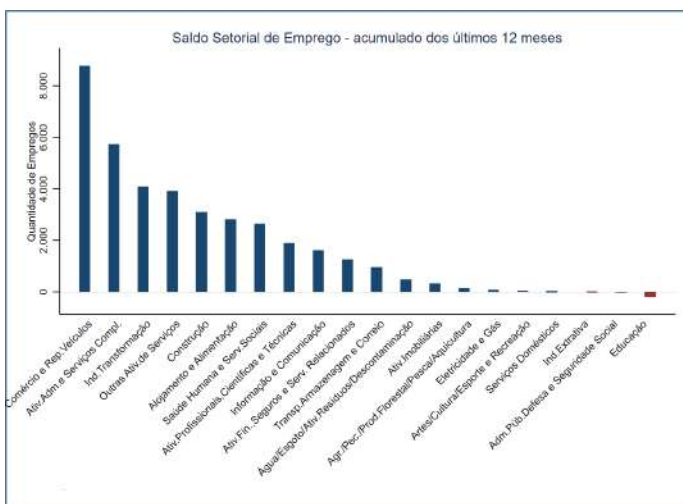
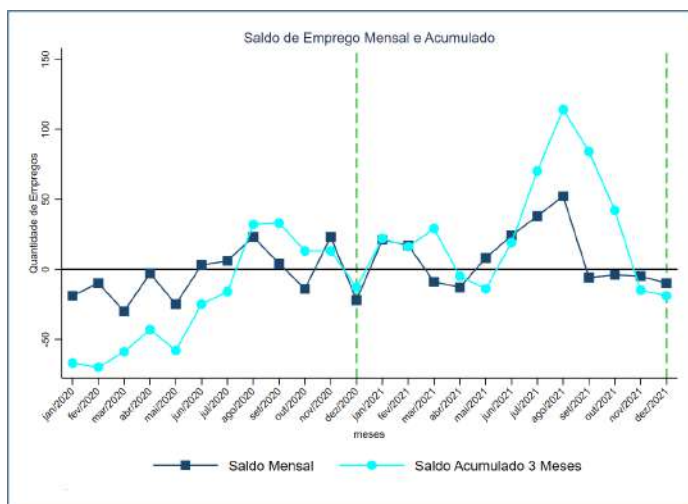
Área: 734.802 km²

Perfil básico da mão de obra:

Fonte: RAIS/dezembro de 2020.

Indicador	Município	Microrregião	Goias
Idade Média	38,16	39,65	39,21
Remuneração Média (dez/2020)	R\$ 1.757,86	R\$ 1.990,47	R\$ 2.052,82
Experiência Média (meses)	95,58	100,60	80,45
Trab. com Ensino Superior (%)	18,12%	16,36%	15,18%
Trab. com Ensino Médio (%)	76,70%	70,49%	67,80%
Principal Setor (% da mão de obra)	Adm. Púb. Direta e Autárquica	Adm. Púb. Direta e Autárquica	Adm. Púb. Direta e Autárquica
Principal Setor da iniciativa privada (% da mão de obra)	Comércio Varejista	Comércio Varejista	Comércio Varejista

Evolução das contratações e desligamentos - Fonte: CAGED.



Campos Verdes

Microrregião: Porangatu

Região de Planejamento: Norte Goiano

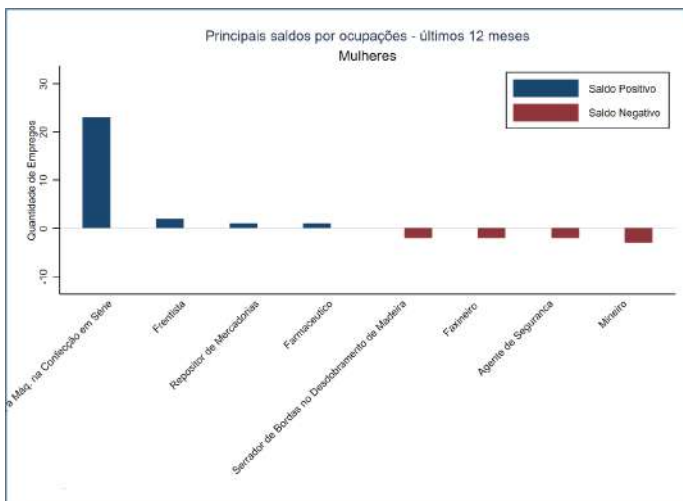
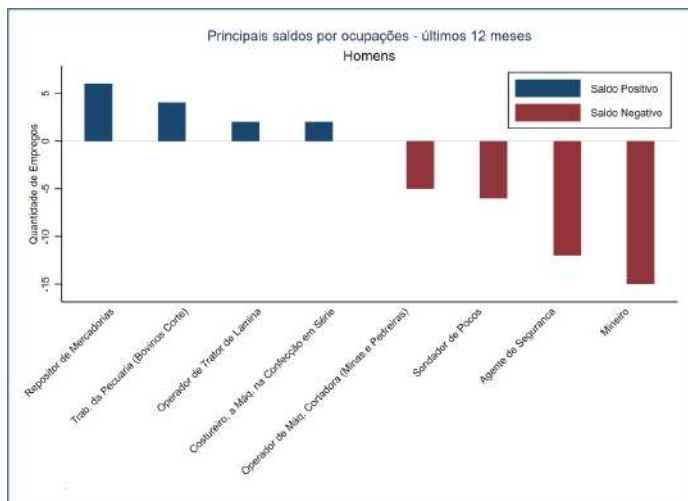
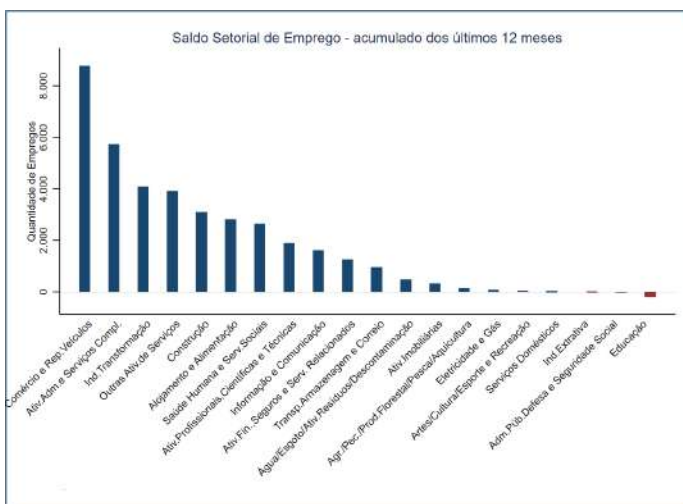
Área: 441.645 km²

Perfil básico da mão de obra:

Fonte: RAIS/dezembro de 2020.

Indicador	Município	Microrregião	Goias
Idade Média	41,00	40,15	39,21
Remuneração Média (dez/2020)	R\$ 1.017,03	R\$ 1.971,67	R\$ 2.052,82
Experiência Média (meses)	90,76	98,73	80,45
Trab. com Ensino Superior (%)	29,65%	16,63%	15,18%
Trab. com Ensino Médio (%)	59,50%	68,21%	67,80%
Principal Setor (% da mão de obra)	Extrativa Mineral	Adm. Púb. Direta e Autárquica	Adm. Púb. Direta e Autárquica
Principal Setor da iniciativa privada (% da mão de obra)	Extrativa Mineral	Comércio Varejista	Comércio Varejista

Evolução das contratações e desligamentos - Fonte: CAGED.



Carmo do Rio Verde

Microrregião: Ceres

Região de Planejamento: Centro Goiano

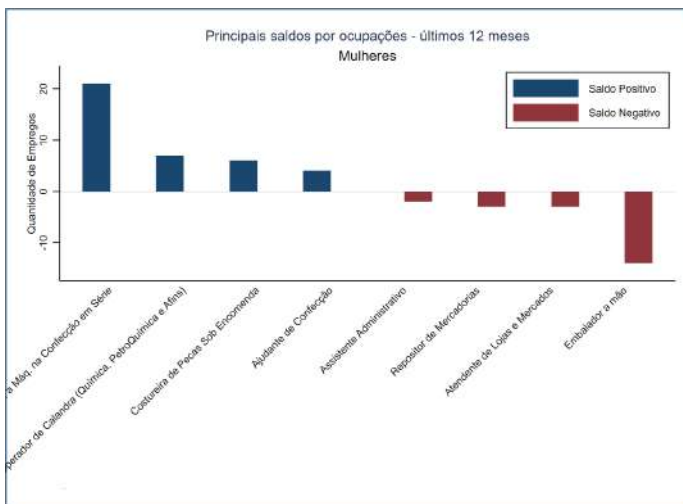
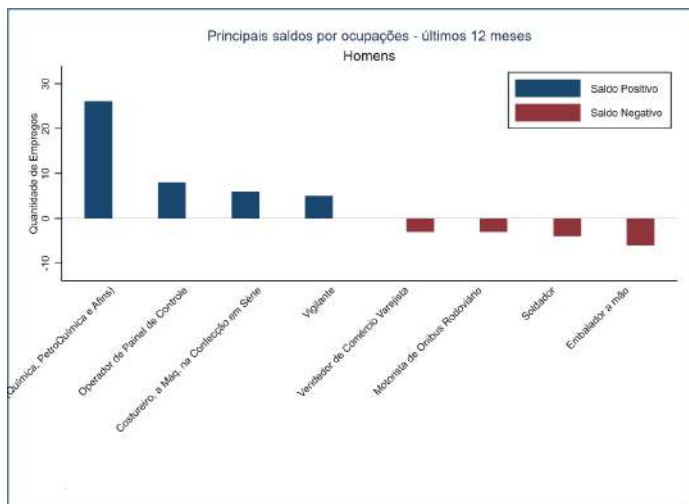
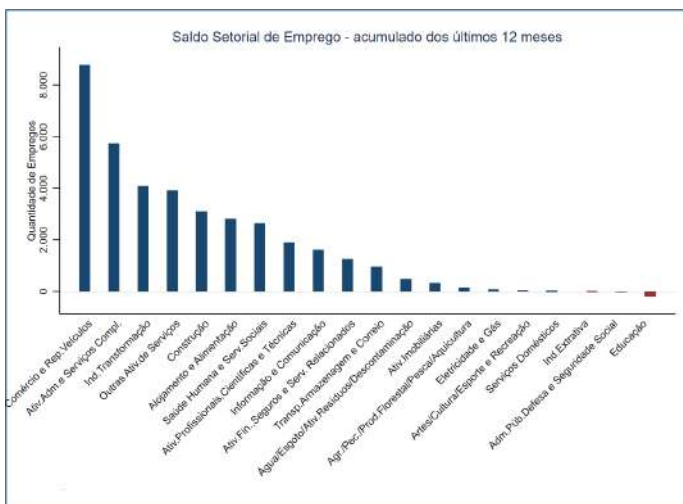
Área: 418.544 km²

Perfil básico da mão de obra:

Fonte: RAIS/dezembro de 2020.

Indicador	Município	Microrregião	Goias
Idade Média	38,92	39,59	39,21
Remuneração Média (dez/2020)	R\$ 2.342,36	R\$ 1.961,27	R\$ 2.052,82
Experiência Média (meses)	99,67	89,75	80,45
Trab. com Ensino Superior (%)	21,34%	15,54%	15,18%
Trab. com Ensino Médio (%)	67,56%	70,10%	67,80%
Principal Setor (% da mão de obra)	Ind. de Prod. Alimentícios, Bebidas e Álcool Etílico	Adm. Púb. Direta e Autárquica	Adm. Púb. Direta e Autárquica
Principal Setor da iniciativa privada (% da mão de obra)	Ind. de Prod. Alimentícios, Bebidas e Álcool Etílico	Comércio Varejista	Comércio Varejista

Evolução das contratações e desligamentos - Fonte: CAGED.



Castelândia

Microrregião: Sudoeste de Goiás

Região de Planejamento: Sudoeste Goiano

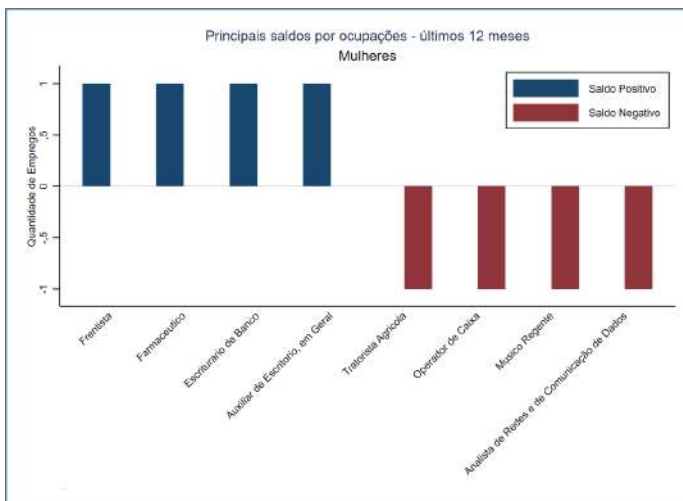
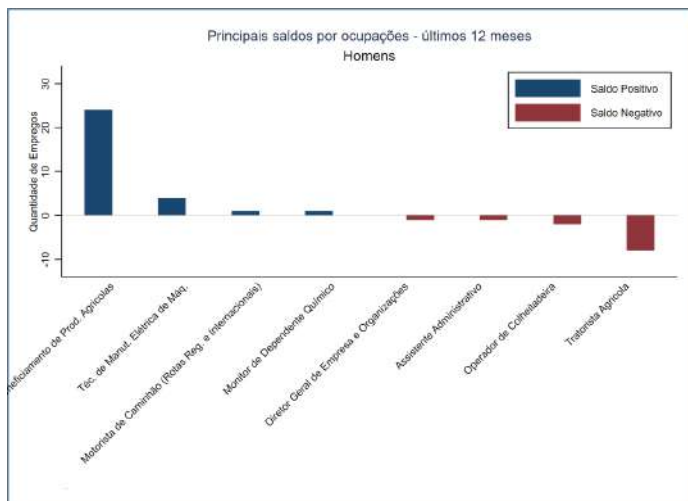
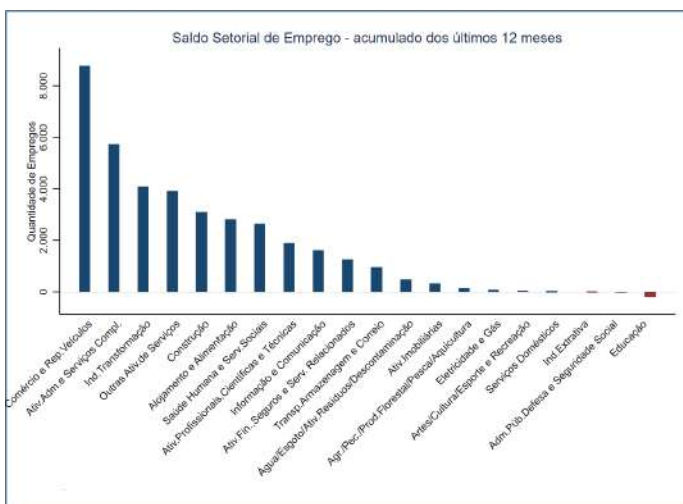
Área: 297.977 km²

Perfil básico da mão de obra:

Fonte: RAIS/dezembro de 2020.

Indicador	Município	Microrregião	Goiás
Idade Média	42,88	38,55	39,21
Remuneração Média (dez/2020)	R\$ 2.149,15	R\$ 2.461,22	R\$ 2.052,82
Experiência Média (meses)	115,60	68,37	80,45
Trab. com Ensino Superior (%)	11,91%	13,78%	15,18%
Trab. com Ensino Médio (%)	73,66%	61,88%	67,80%
Principal Setor (% da mão de obra)	Adm. Púb. Direta e Autárquica	Comércio Varejista	Adm. Púb. Direta e Autárquica
Principal Setor da iniciativa privada (% da mão de obra)	Comércio Varejista	Comércio Varejista	Comércio Varejista

Evolução das contratações e desligamentos - Fonte: CAGED.



Catalão

Microrregião: Catalão

Região de Planejamento: Sudeste Goiano

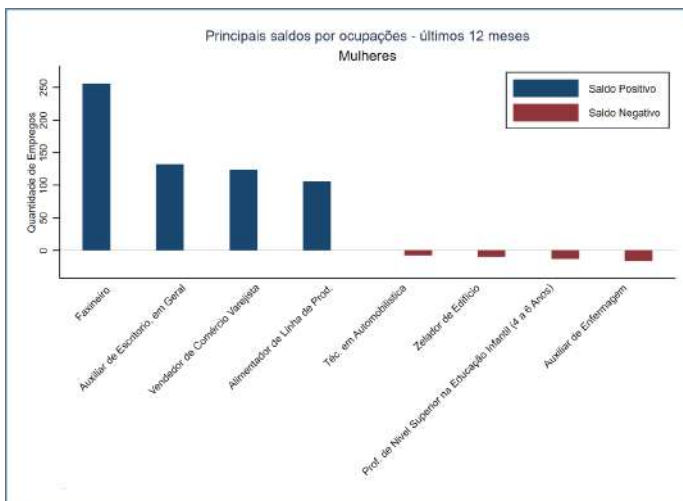
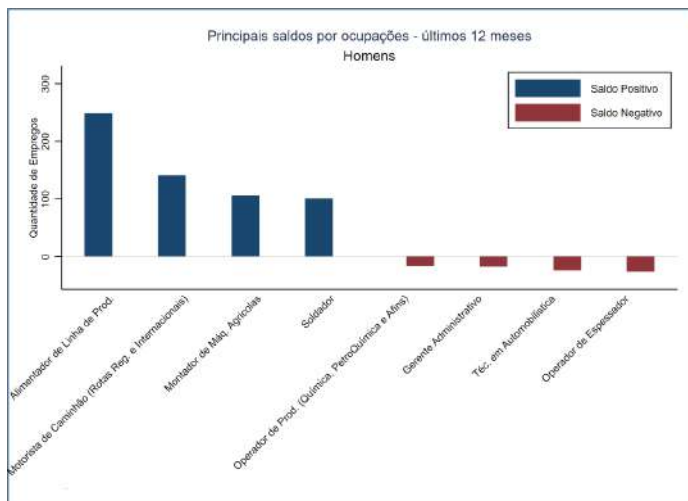
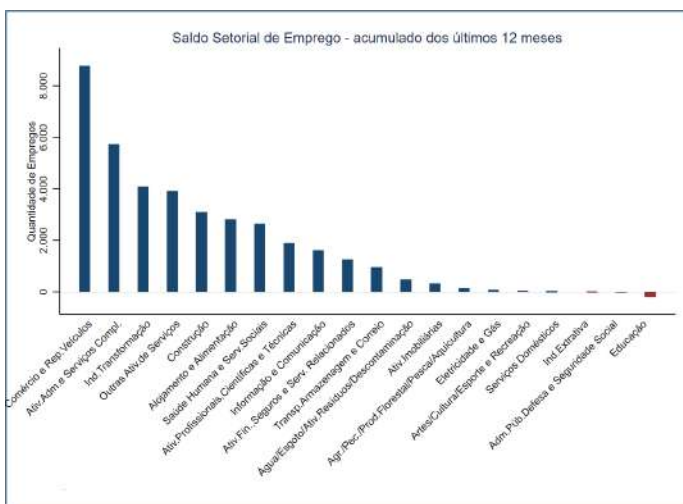
Área: 3820.295 km²

Perfil básico da mão de obra:

Fonte: RAIS/dezembro de 2020.

Indicador	Município	Microrregião	Goias
Idade Média	36,89	40,87	39,21
Remuneração Média (dez/2020)	R\$ 2.731,03	R\$ 2.219,13	R\$ 2.052,82
Experiência Média (meses)	59,66	97,88	80,45
Trab. com Ensino Superior (%)	18,25%	15,63%	15,18%
Trab. com Ensino Médio (%)	75,07%	67,50%	67,80%
Principal Setor (% da mão de obra)	Comércio Varejista	Comércio Varejista	Adm. Púb. Direta e Autárquica
Principal Setor da iniciativa privada (% da mão de obra)	Comércio Varejista	Comércio Varejista	Comércio Varejista

Evolução das contratações e desligamentos - Fonte: CAGED.



Caturai

Microrregião: Anápolis

Região de Planejamento: Região Metropolitana

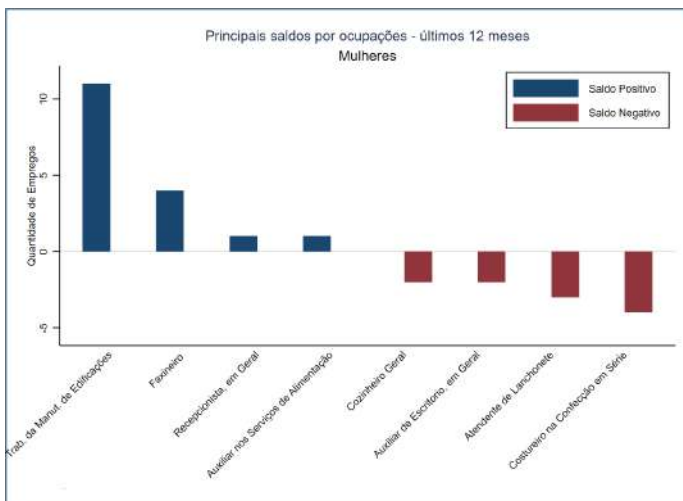
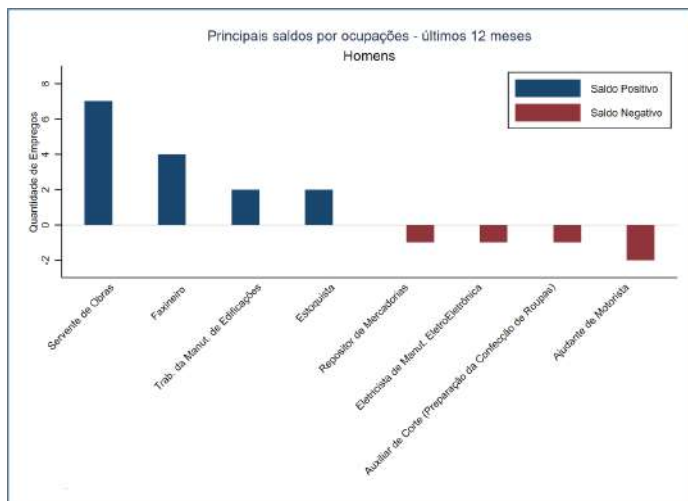
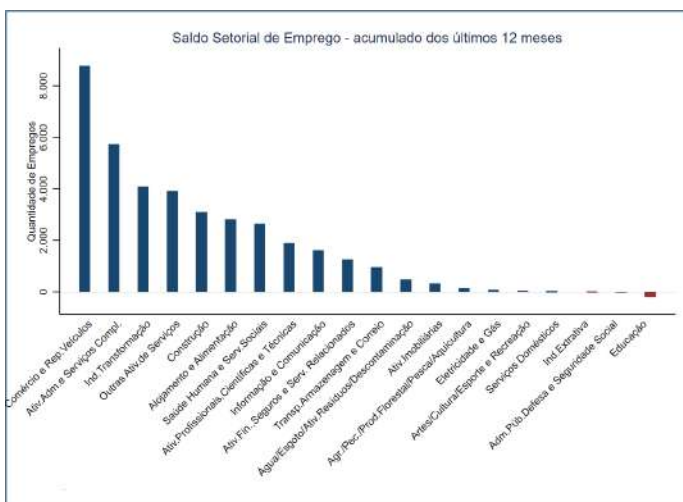
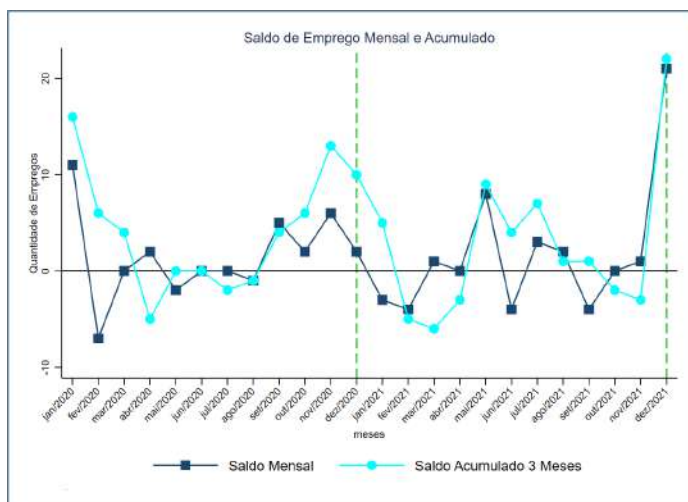
Área: 205.078 km²

Perfil básico da mão de obra:

Fonte: RAIS/dezembro de 2020.

Indicador	Município	Microrregião	Goias
Idade Média	40,73	38,89	39,21
Remuneração Média (dez/2020)	R\$ 1.921,88	R\$ 1.806,04	R\$ 2.052,82
Experiência Média (meses)	75,83	77,92	80,45
Trab. com Ensino Superior (%)	30,88%	16,05%	15,18%
Trab. com Ensino Médio (%)	58,75%	70,62%	67,80%
Principal Setor (% da mão de obra)	Adm. Púb. Direta e Autárquica	Comércio Varejista	Adm. Púb. Direta e Autárquica
Principal Setor da iniciativa privada (% da mão de obra)	Adm. Púb. Direta e Autárquica	Comércio Varejista	Comércio Varejista

Evolução das contratações e desligamentos - Fonte: CAGED.



Cavalcante

Microrregião: Chapada dos Veadeiros

Região de Planejamento: Região do Entorno do Distrito Federal

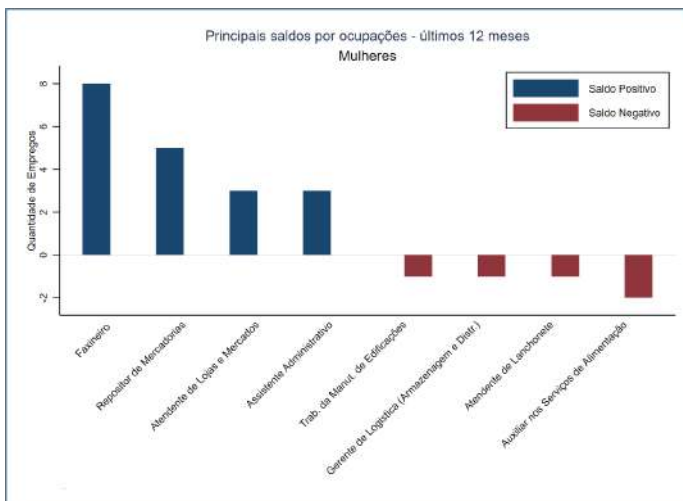
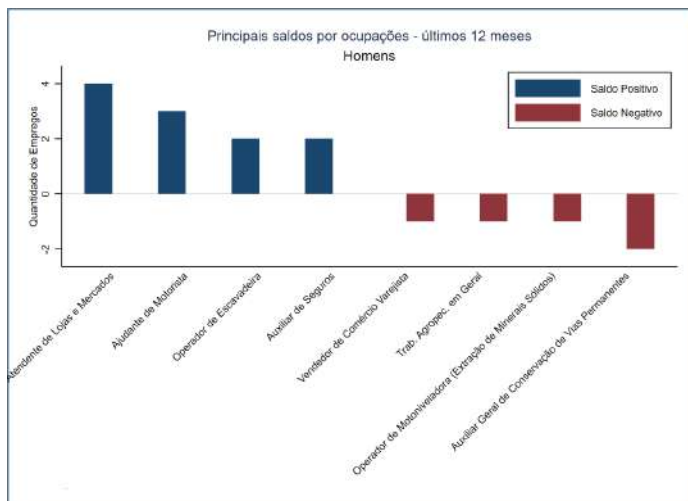
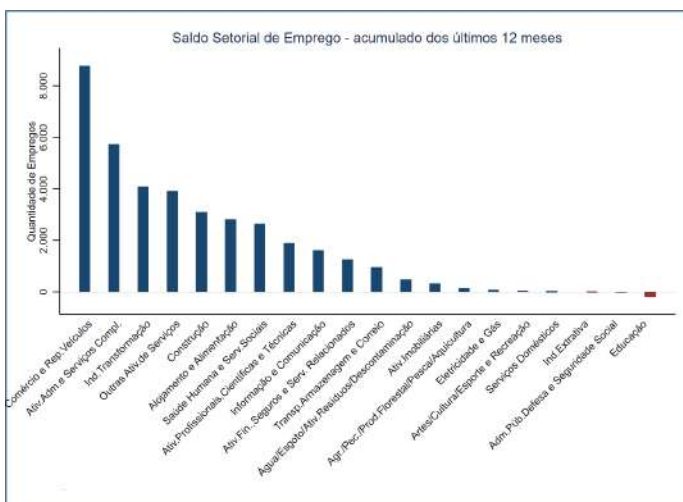
Área: 6956.082 km²

Perfil básico da mão de obra:

Fonte: RAIS/dezembro de 2020.

Indicador	Município	Microrregião	Goiás
Idade Média	40,32	39,65	39,21
Remuneração Média (dez/2020)	R\$ 2.281,81	R\$ 1.990,47	R\$ 2.052,82
Experiência Média (meses)	120,29	100,60	80,45
Trab. com Ensino Superior (%)	15,93%	16,36%	15,18%
Trab. com Ensino Médio (%)	68,63%	70,49%	67,80%
Principal Setor (% da mão de obra)	Adm. Púb. Direta e Autárquica	Adm. Púb. Direta e Autárquica	Adm. Púb. Direta e Autárquica
Principal Setor da iniciativa privada (% da mão de obra)	Comércio Varejista	Comércio Varejista	Comércio Varejista

Evolução das contratações e desligamentos - Fonte: CAGED.



Ceres

Microrregião: Ceres

Região de Planejamento: Centro Goiano

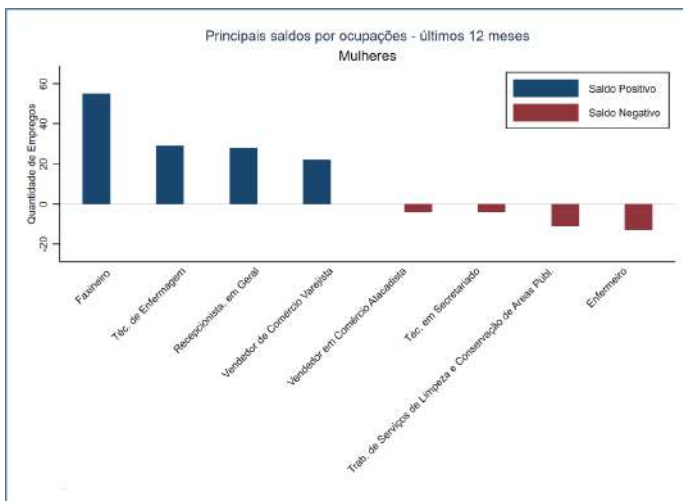
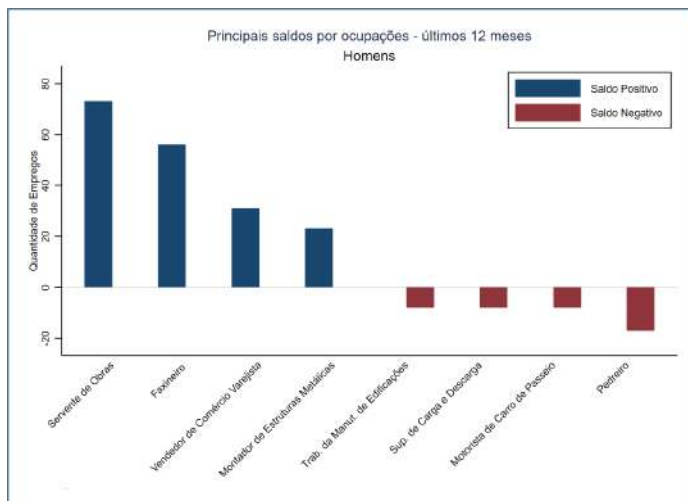
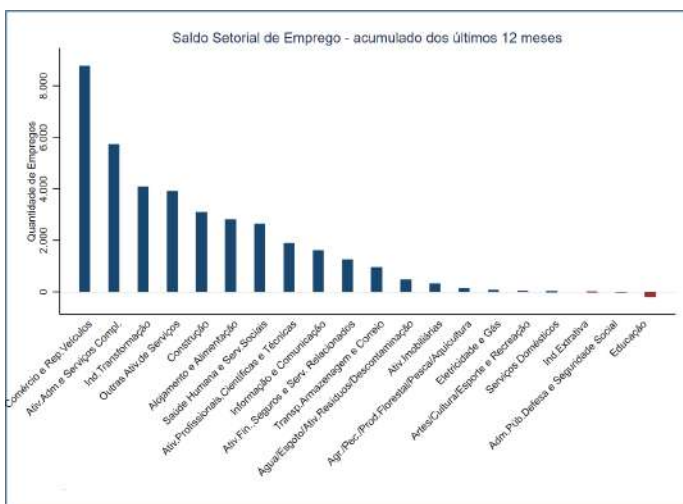
Área: 214.322 km²

Perfil básico da mão de obra:

Fonte: RAIS/dezembro de 2020.

Indicador	Município	Microrregião	Goias
Idade Média	37,14	39,59	39,21
Remuneração Média (dez/2020)	R\$ 2.381,94	R\$ 1.961,27	R\$ 2.052,82
Experiência Média (meses)	61,90	89,75	80,45
Trab. com Ensino Superior (%)	18,86%	15,54%	15,18%
Trab. com Ensino Médio (%)	74,21%	70,10%	67,80%
Principal Setor (% da mão de obra)	Comércio Varejista	Adm. Púb. Direta e Autárquica	Adm. Púb. Direta e Autárquica
Principal Setor da iniciativa privada (% da mão de obra)	Comércio Varejista	Comércio Varejista	Comércio Varejista

Evolução das contratações e desligamentos - Fonte: CAGED.



Cezarina

Microrregião: Vale do Rio dos Bois

Região de Planejamento: Sul Goiano

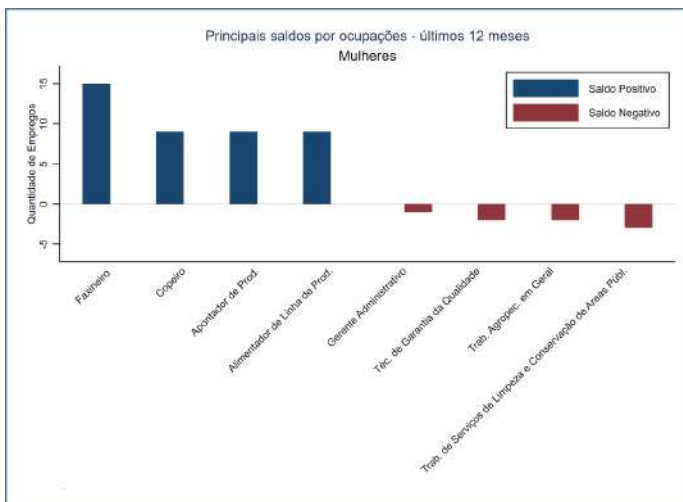
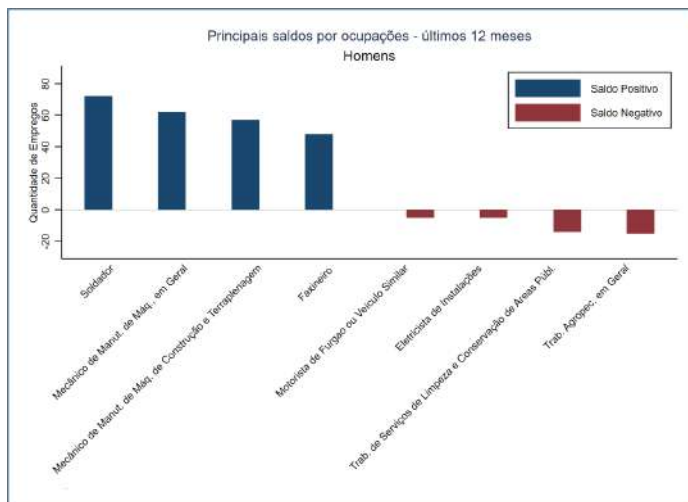
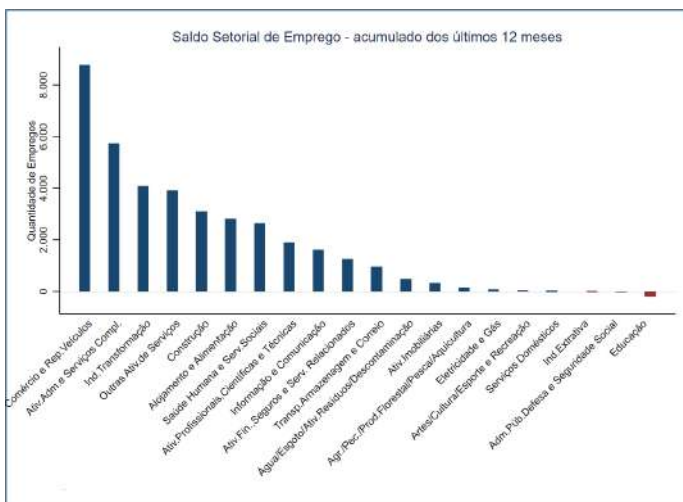
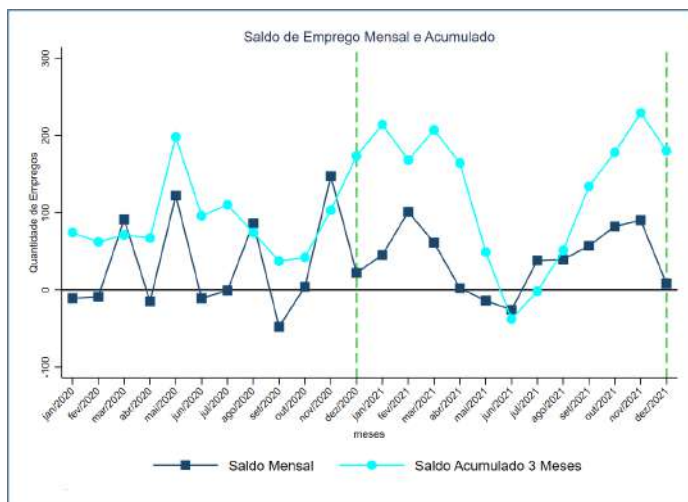
Área: 415.811 km²

Perfil básico da mão de obra:

Fonte: RAIS/dezembro de 2020.

Indicador	Município	Microrregião	Goias
Idade Média	39,09	38,85	39,21
Remuneração Média (dez/2020)	R\$ 1.988,87	R\$ 2.225,05	R\$ 2.052,82
Experiência Média (meses)	64,52	75,28	80,45
Trab. com Ensino Superior (%)	16,58%	13,45%	15,18%
Trab. com Ensino Médio (%)	74,09%	68,17%	67,80%
Principal Setor (% da mão de obra)	Adm. Púb. Direta e Autárquica	Agric. Silv. Criação de Animais, Ext.Vegetal	Adm. Púb. Direta e Autárquica
Principal Setor da iniciativa privada (% da mão de obra)	Ind. de Prod. Minerais não Metálicos	Agric. Silv., Criação de Animais, Ext.Vegetal	Comércio Varejista

Evolução das contratações e desligamentos - Fonte: CAGED.



Chapadão do Céu

Microrregião: Sudoeste de Goiás

Região de Planejamento: Sudoeste Goiano

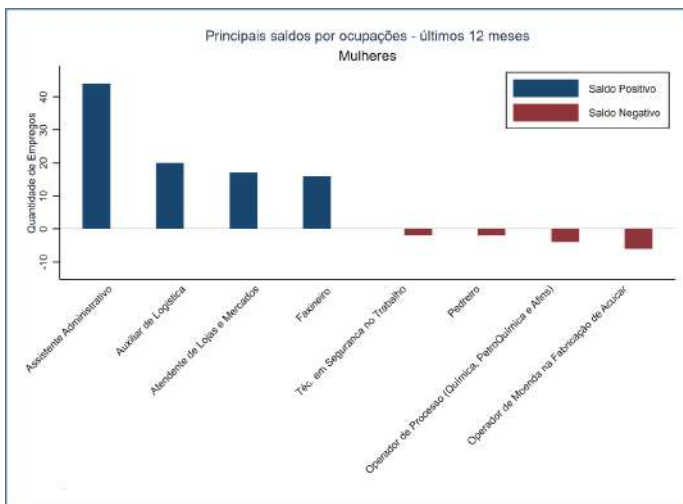
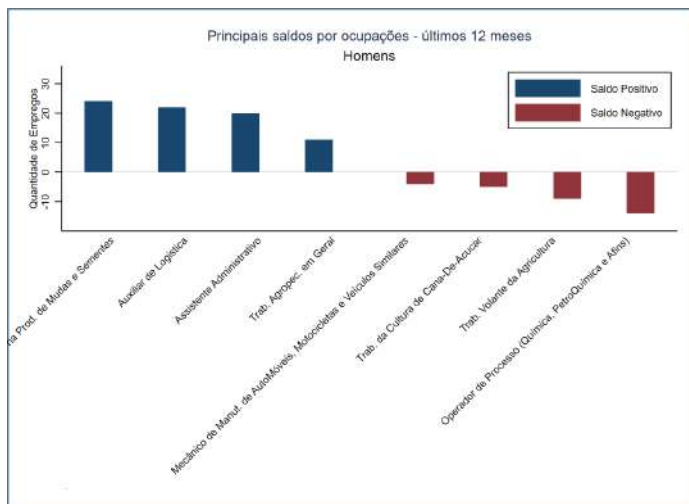
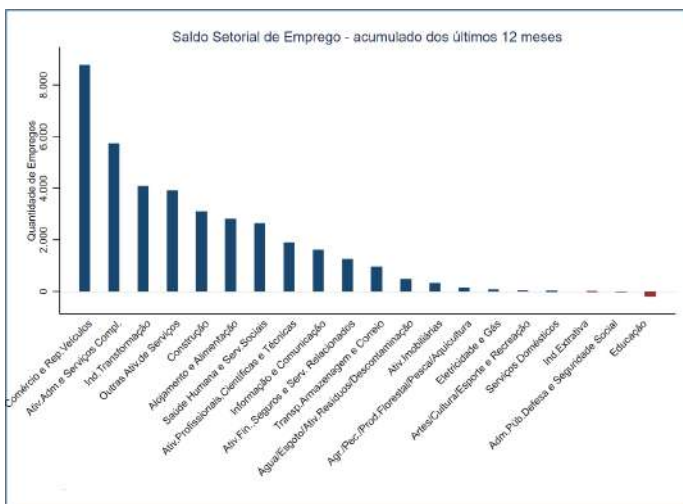
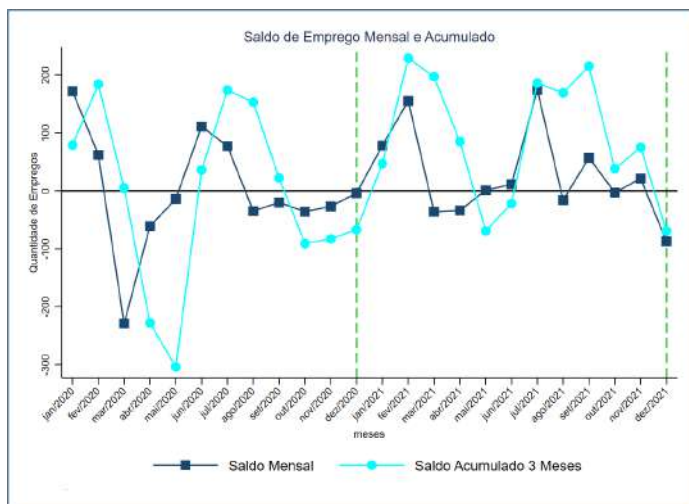
Área: 2184.403 km²

Perfil básico da mão de obra:

Fonte: RAIS/dezembro de 2020.

Indicador	Município	Microrregião	Goiás
Idade Média	36,81	38,55	39,21
Remuneração Média (dez/2020)	R\$ 3.627,06	R\$ 2.461,22	R\$ 2.052,82
Experiência Média (meses)	59,13	68,37	80,45
Trab. com Ensino Superior (%)	12,67%	13,78%	15,18%
Trab. com Ensino Médio (%)	68,52%	61,88%	67,80%
Principal Setor (% da mão de obra)	Ind. Química de Prod. Farma., Veter., Perfumaria	Comércio Varejista	Adm. Púb. Direta e Autárquica
Principal Setor da iniciativa privada (% da mão de obra)	Ind. Química de Prod. Farma., Veter., Perfumaria	Comércio Varejista	Comércio Varejista

Evolução das contratações e desligamentos - Fonte: CAGED.



Cidade Ocidental

Microrregião: Entorno de Brasília

Região de Planejamento: Região do Entorno do Distrito Federal

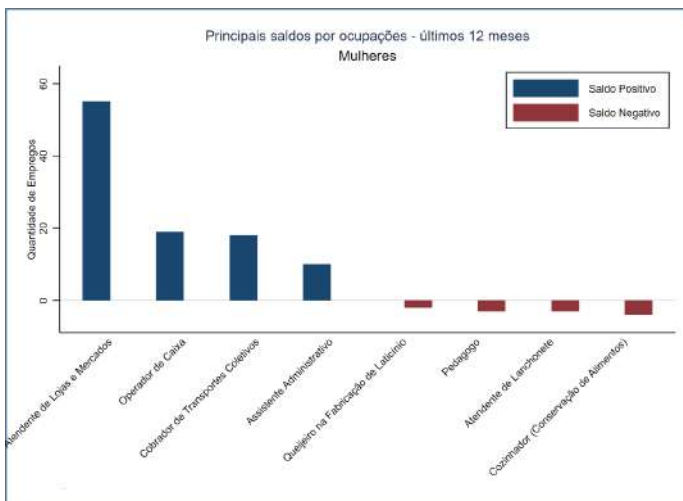
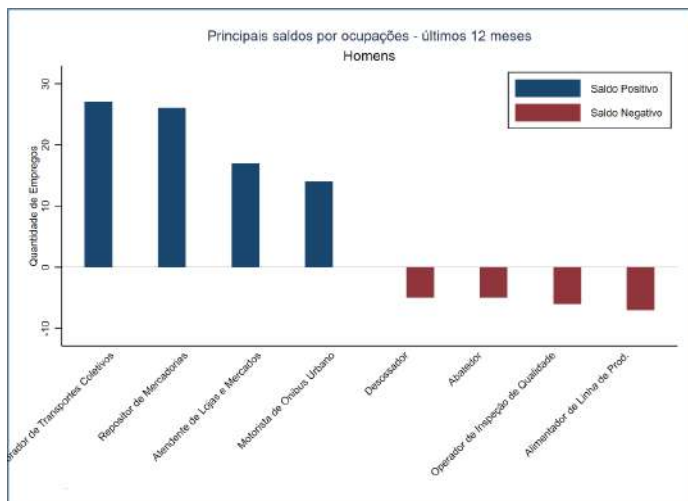
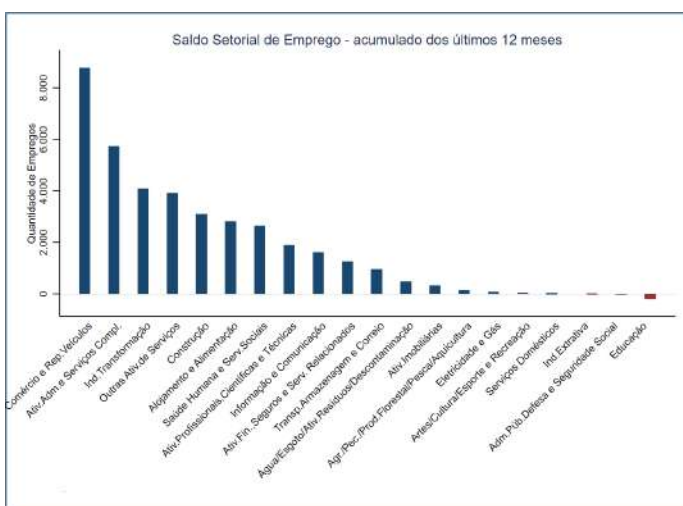
Área: 390.959 km²

Perfil básico da mão de obra:

Fonte: RAIS/dezembro de 2020.

Indicador	Município	Microrregião	Goias
Idade Média	39,20	37,85	39,21
Remuneração Média (dez/2020)	R\$ 1.959,12	R\$ 2.023,81	R\$ 2.052,82
Experiência Média (meses)	60,86	69,15	80,45
Trab. com Ensino Superior (%)	22,29%	16,82%	15,18%
Trab. com Ensino Médio (%)	66,98%	69,24%	67,80%
Principal Setor (% da mão de obra)	Adm. Púb. Direta e Autárquica	Adm. Púb. Direta e Autárquica	Adm. Púb. Direta e Autárquica
Principal Setor da iniciativa privada (% da mão de obra)	Comércio Varejista	Comércio Varejista	Comércio Varejista

Evolução das contratações e desligamentos - Fonte: CAGED.



Cocalzinho de Goiás

Microrregião: Entorno de Brasília

Região de Planejamento: Região do Entorno do Distrito Federal

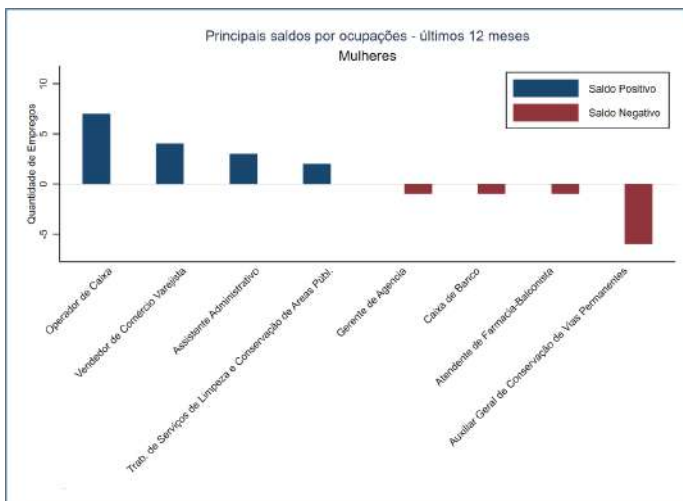
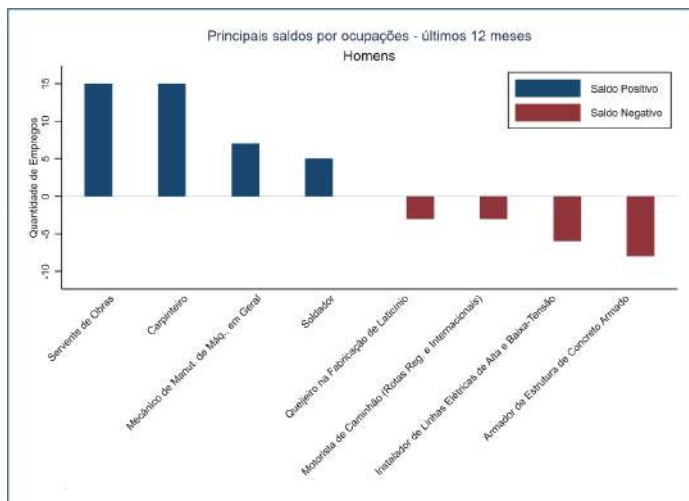
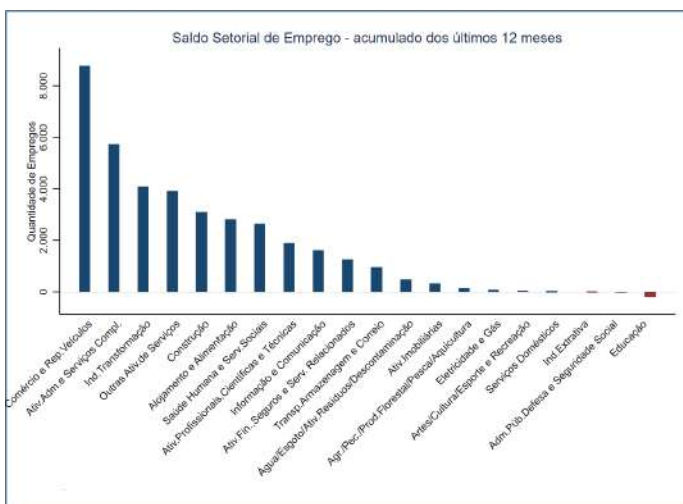
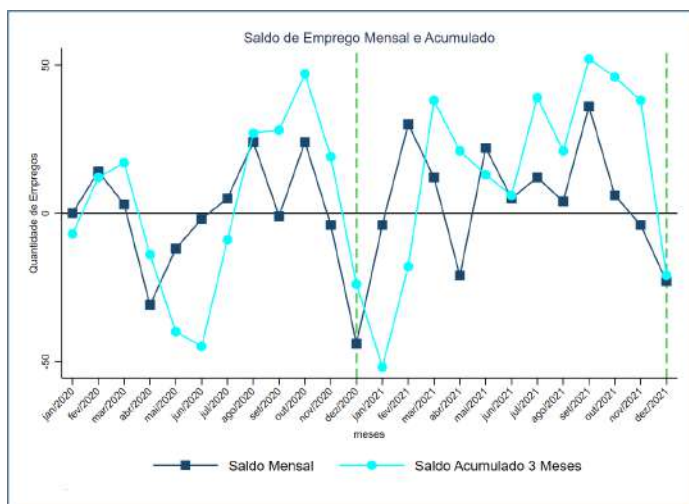
Área: 1789.039 km²

Perfil básico da mão de obra:

Fonte: RAIS/dezembro de 2020.

Indicador	Município	Microrregião	Goiás
Idade Média	39,73	37,85	39,21
Remuneração Média (dez/2020)	R\$ 2.064,35	R\$ 2.023,81	R\$ 2.052,82
Experiência Média (meses)	90,21	69,15	80,45
Trab. com Ensino Superior (%)	16,06%	16,82%	15,18%
Trab. com Ensino Médio (%)	64,25%	69,24%	67,80%
Principal Setor (% da mão de obra)	Adm. Púb. Direta e Autárquica	Adm. Púb. Direta e Autárquica	Adm. Púb. Direta e Autárquica
Principal Setor da iniciativa privada (% da mão de obra)	Agric. Silv., Criação de Animais, Ext.Vegetal	Comércio Varejista	Comércio Varejista

Evolução das contratações e desligamentos - Fonte: CAGED.



Colinas do Sul

Microrregião: Chapada dos Veadeiros

Região de Planejamento: Norte Goiano

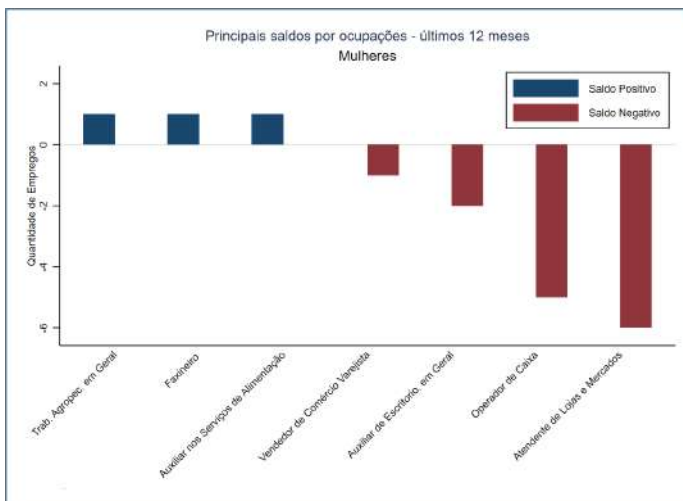
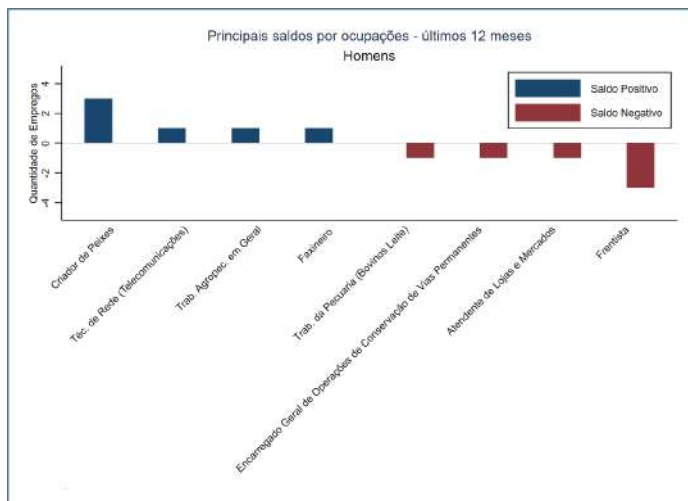
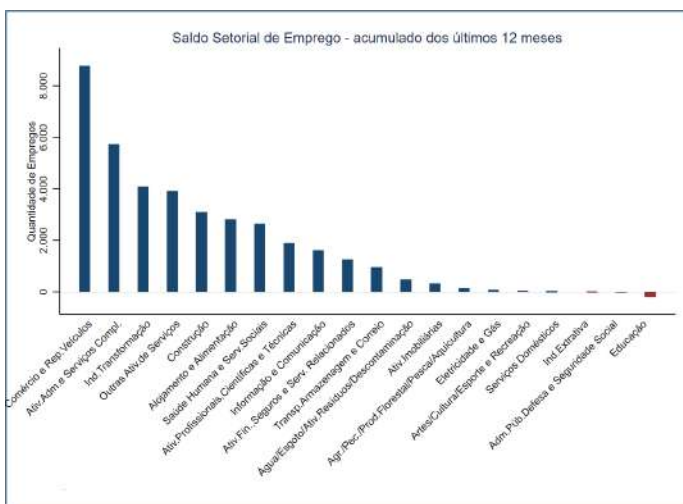
Área: 1708.188 km²

Perfil básico da mão de obra:

Fonte: RAIS/dezembro de 2020.

Indicador	Município	Microrregião	Goias
Idade Média	41,62	39,65	39,21
Remuneração Média (dez/2020)	R\$ 2.839,07	R\$ 1.990,47	R\$ 2.052,82
Experiência Média (meses)	128,87	100,60	80,45
Trab. com Ensino Superior (%)	26,53%	16,36%	15,18%
Trab. com Ensino Médio (%)	64,89%	70,49%	67,80%
Principal Setor (% da mão de obra)	Adm. Púb. Direta e Autárquica	Adm. Púb. Direta e Autárquica	Adm. Púb. Direta e Autárquica
Principal Setor da iniciativa privada (% da mão de obra)	Comércio Varejista	Comércio Varejista	Comércio Varejista

Evolução das contratações e desligamentos - Fonte: CAGED.



Córrego do Ouro

Microrregião: Iporá

Região de Planejamento: Oeste Goiano

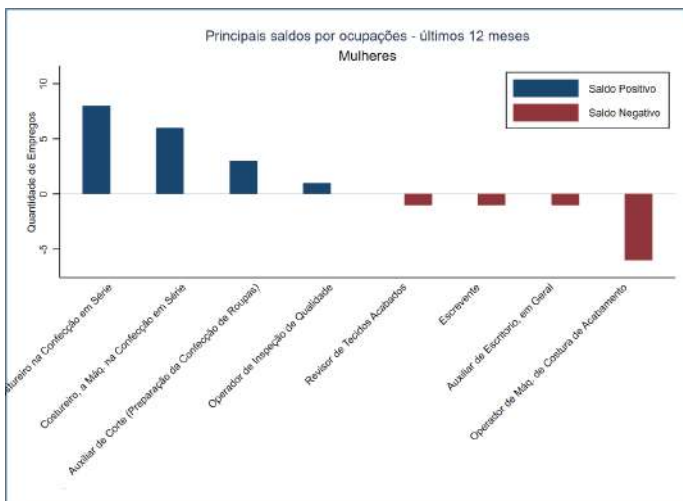
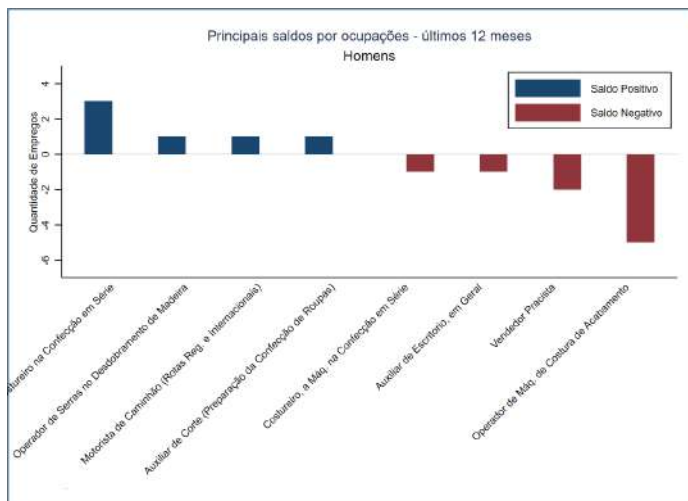
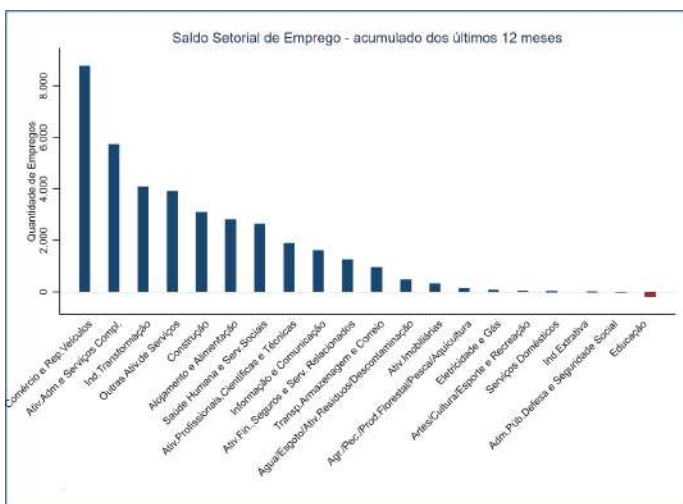
Área: 455.976 km²

Perfil básico da mão de obra:

Fonte: RAIS/dezembro de 2020.

Indicador	Município	Microrregião	Goias
Idade Média	39,88	41,84	39,21
Remuneração Média (dez/2020)	R\$ 1.498,09	R\$ 1.778,31	R\$ 2.052,82
Experiência Média (meses)	80,26	98,90	80,45
Trab. com Ensino Superior (%)	25,29%	16,06%	15,18%
Trab. com Ensino Médio (%)	67,54%	67,84%	67,80%
Principal Setor (% da mão de obra)	Adm. Púb. Direta e Autárquica	Adm. Púb. Direta e Autárquica	Adm. Púb. Direta e Autárquica
Principal Setor da iniciativa privada (% da mão de obra)	Ind. Têxtil do Vestuário e Artefatos de Tecidos	Comércio Varejista	Comércio Varejista

Evolução das contratações e desligamentos - Fonte: CAGED.



Corumbá de Goiás

Microrregião: Entorno de Brasília

Região de Planejamento: Região do Entorno do Distrito Federal

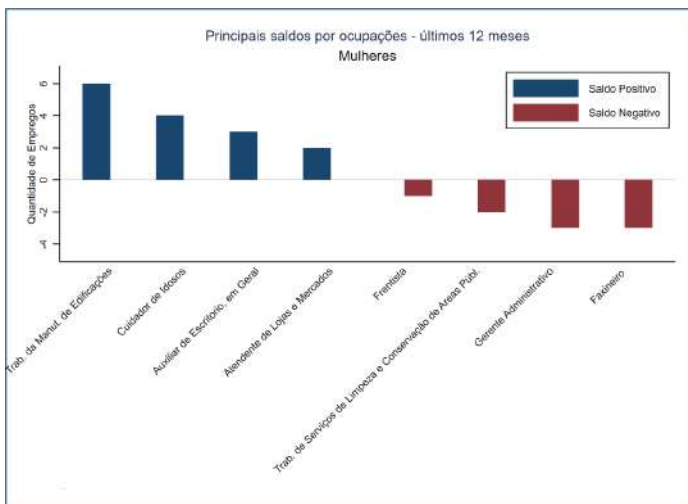
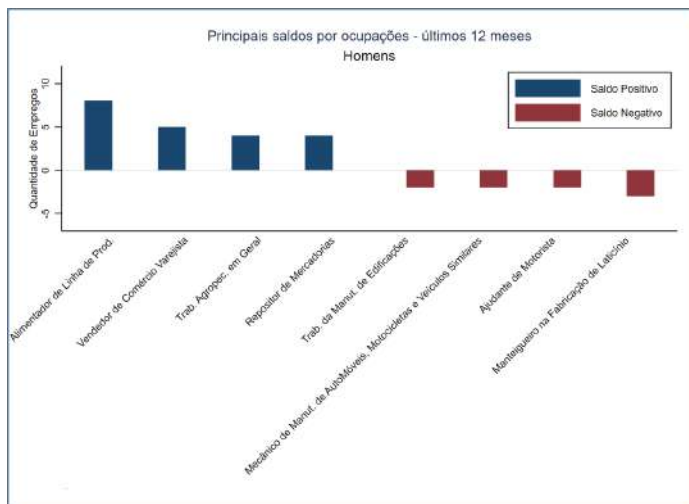
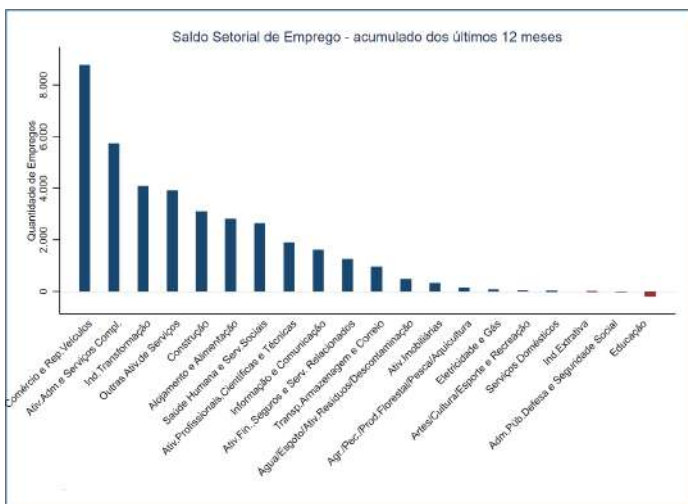
Área: 1061.955 km²

Perfil básico da mão de obra:

Fonte: RAIS/dezembro de 2020.

Indicador	Município	Microrregião	Goiás
Idade Média	38,96	37,85	39,21
Remuneração Média (dez/2020)	R\$ 1.671,79	R\$ 2.023,81	R\$ 2.052,82
Experiência Média (meses)	81,14	69,15	80,45
Trab. com Ensino Superior (%)	8,95%	16,82%	15,18%
Trab. com Ensino Médio (%)	65,80%	69,24%	67,80%
Principal Setor (% da mão de obra)	Agric. Silv. Criação de Animais, Ext.Vegetal	Adm. Púb. Direta e Autárquica	Adm. Púb. Direta e Autárquica
Principal Setor da iniciativa privada (% da mão de obra)	Agric. Silv., Criação de Animais, Ext.Vegetal	Comércio Varejista	Comércio Varejista

Evolução das contratações e desligamentos - Fonte: CAGED.



Corumbaíba

Microrregião: Catalão

Região de Planejamento: Sudeste Goiano

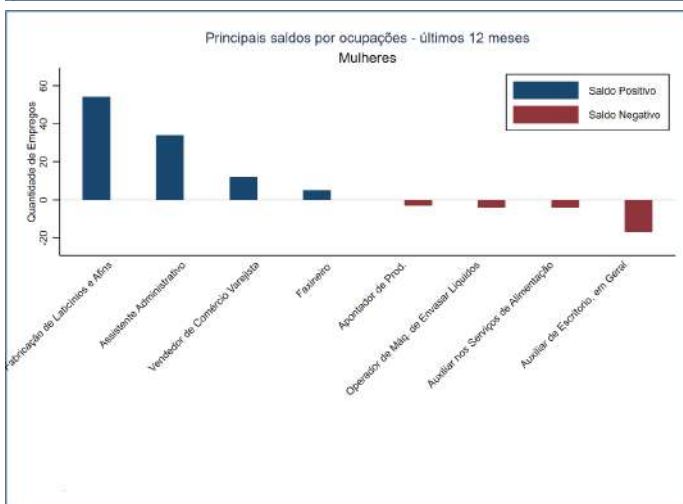
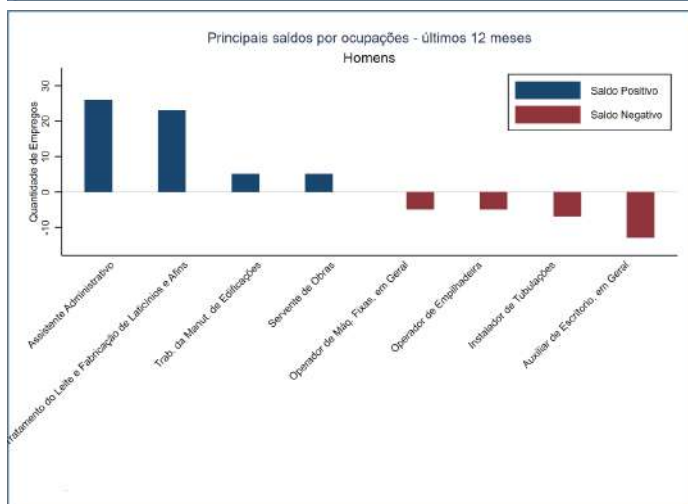
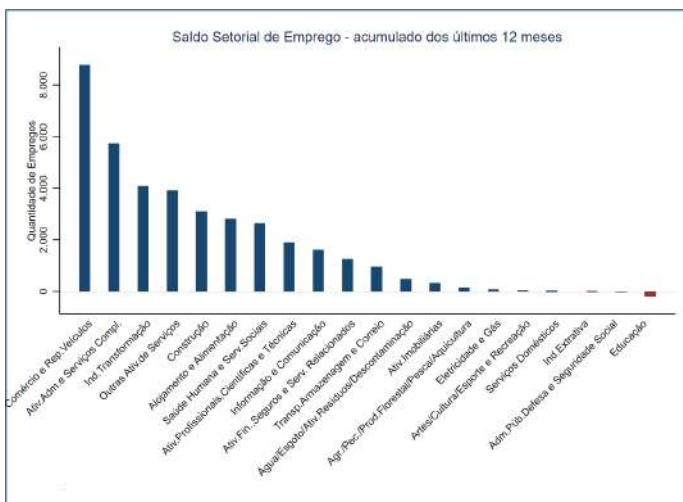
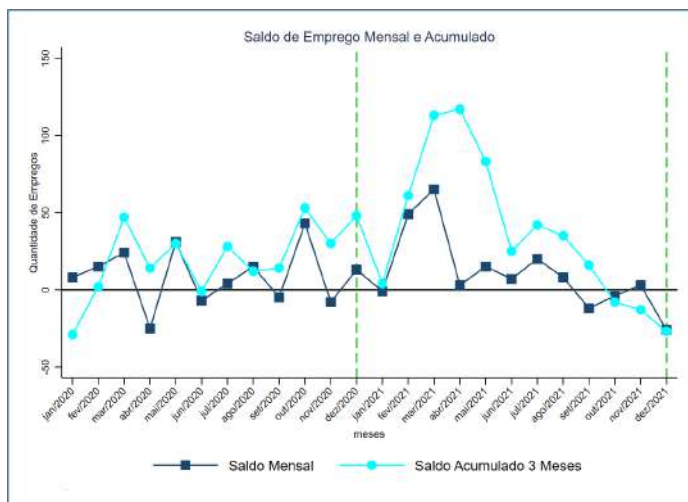
Área: 1884.88 km²

Perfil básico da mão de obra:

Fonte: RAIS/dezembro de 2020.

Indicador	Município	Microrregião	Goias
Idade Média	36,83	40,87	39,21
Remuneração Média (dez/2020)	R\$ 2.230,17	R\$ 2.219,13	R\$ 2.052,82
Experiência Média (meses)	73,14	97,88	80,45
Trab. com Ensino Superior (%)	13,58%	15,63%	15,18%
Trab. com Ensino Médio (%)	65,0%	67,50%	67,80%
Principal Setor (% da mão de obra)	Ind. de Prod. Alimentícios, Bebidas e Álcool Etilíco	Comércio Varejista	Adm. Púb. Direta e Autárquica
Principal Setor da iniciativa privada (% da mão de obra)	Ind. de Prod. Alimentícios, Bebidas e Álcool Etilíco	Comércio Varejista	Comércio Varejista

Evolução das contratações e desligamentos - Fonte: CAGED.



Cristalina

Microrregião: Entorno de Brasília

Região de Planejamento: Região do Entorno do Distrito Federal

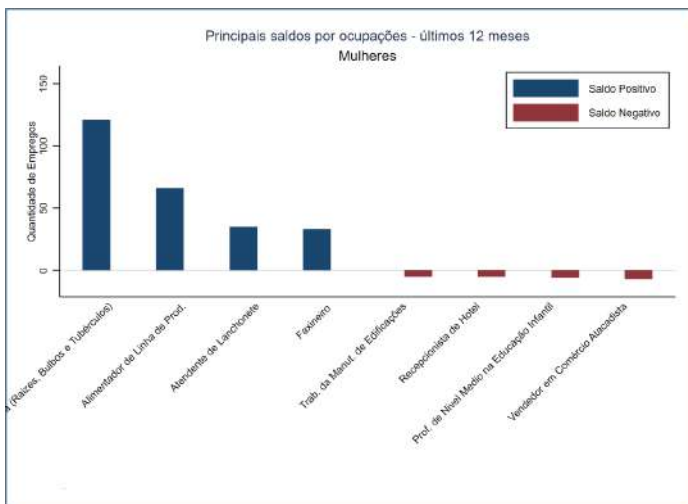
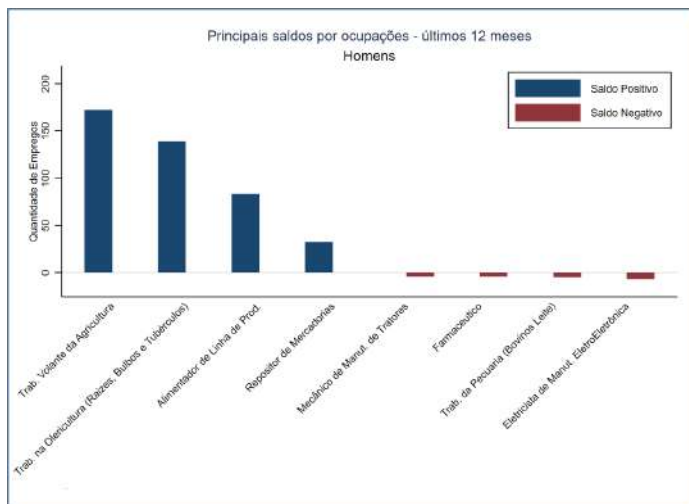
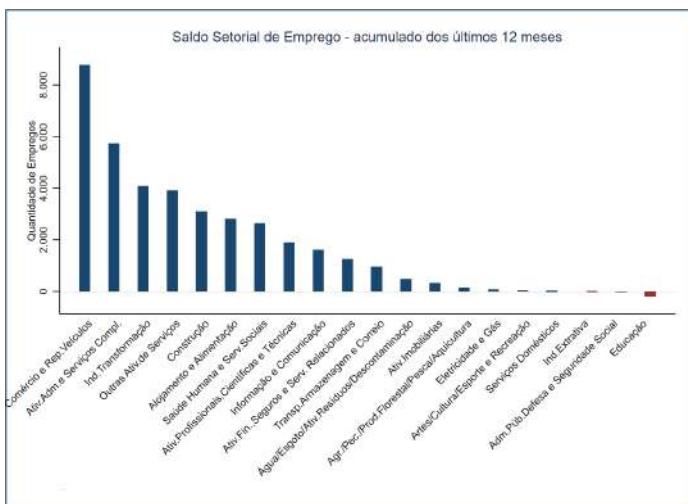
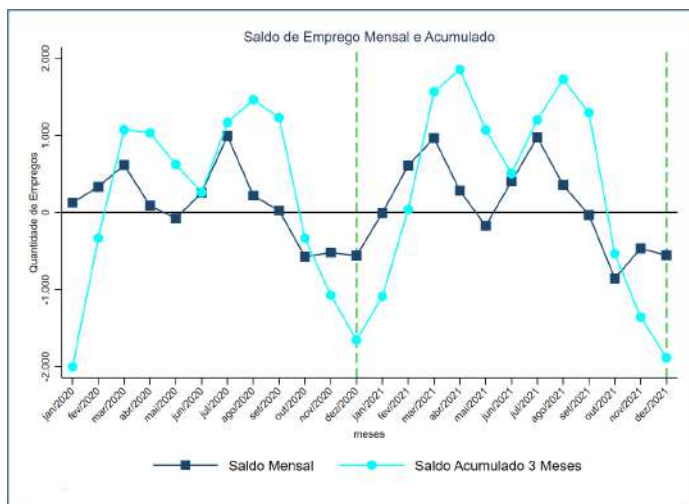
Área: 6163.922 km²

Perfil básico da mão de obra:

Fonte: RAIS/dezembro de 2020.

Indicador	Município	Microrregião	Goiás
Idade Média	35,99	37,85	39,21
Remuneração Média (dez/2020)	R\$ 2.271,79	R\$ 2.023,81	R\$ 2.052,82
Experiência Média (meses)	48,86	69,15	80,45
Trab. com Ensino Superior (%)	12,84%	16,82%	15,18%
Trab. com Ensino Médio (%)	64,51%	69,24%	67,80%
Principal Setor (% da mão de obra)	Agric. Silv. Criação de Animais, Ext.Vegetal	Adm. Púb. Direta e Autárquica	Adm. Púb. Direta e Autárquica
Principal Setor da iniciativa privada (% da mão de obra)	Agric. Silv., Criação de Animais, Ext.Vegetal	Comércio Varejista	Comércio Varejista

Evolução das contratações e desligamentos - Fonte: CAGED.



Cristianópolis

Microrregião: Pires do Rio

Região de Planejamento: Sudeste Goiano

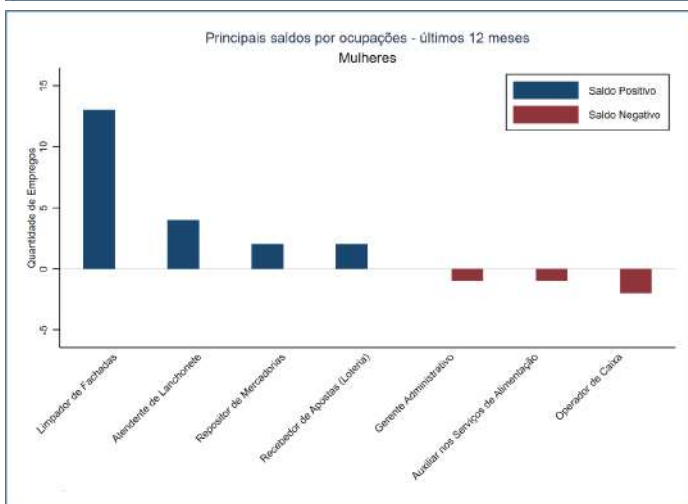
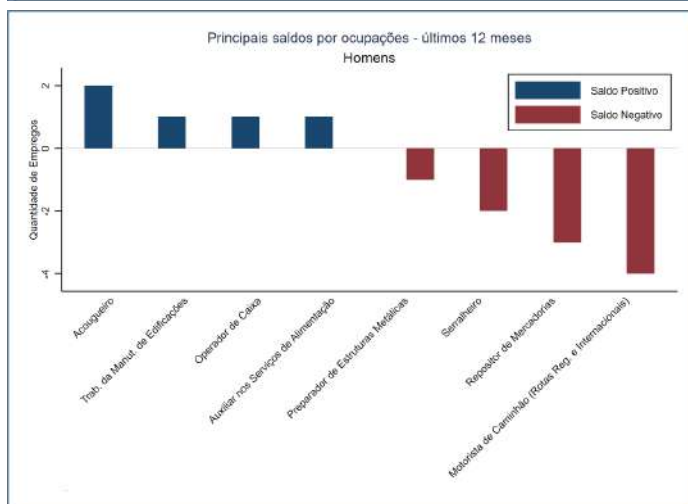
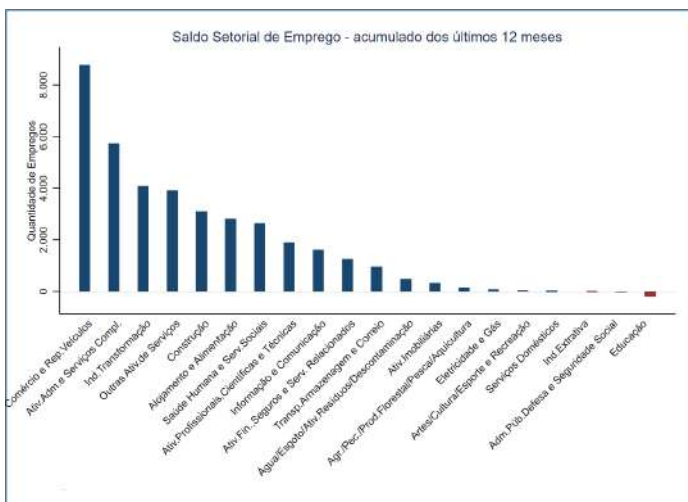
Área: 225.359 km²

Perfil básico da mão de obra:

Fonte: RAIS/dezembro de 2020.

Indicador	Município	Microrregião	Goias
Idade Média	39,70	39,40	39,21
Remuneração Média (dez/2020)	R\$ 2.059,49	R\$ 2.229,21	R\$ 2.052,82
Experiência Média (meses)	81,06	79,44	80,45
Trab. com Ensino Superior (%)	18,64%	17,88%	15,18%
Trab. com Ensino Médio (%)	67,29%	61,80%	67,80%
Principal Setor (% da mão de obra)	Adm. Púb. Direta e Autárquica	Ind. de Prod. Alimentícios, Bebidas e Álcool Etilíco	Adm. Púb. Direta e Autárquica
Principal Setor da iniciativa privada (% da mão de obra)	Comércio Varejista	Ind. de Prod. Alimentícios, Bebidas e Álcool Etilíco	Comércio Varejista

Evolução das contratações e desligamentos - Fonte: CAGED.



Crixás

Microrregião: São Miguel do Araguaia

Região de Planejamento: Oeste Goiano

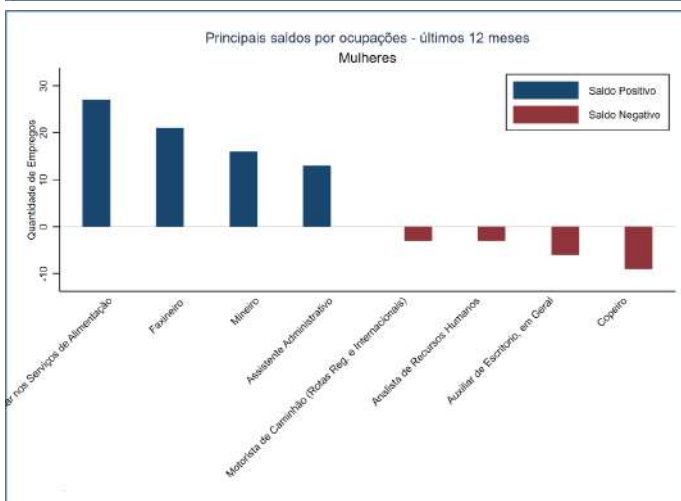
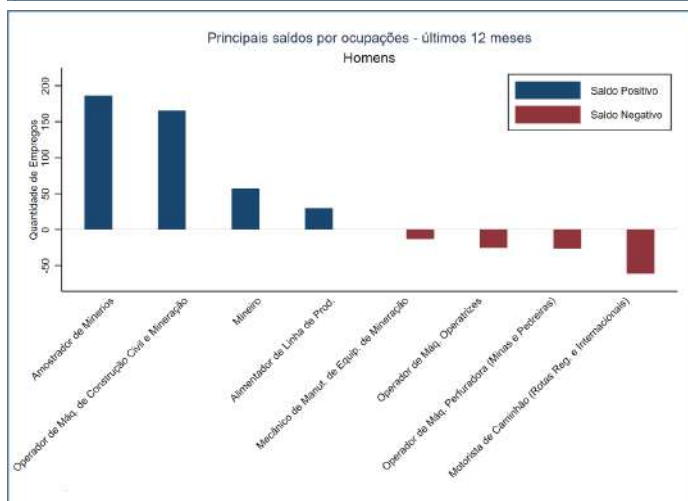
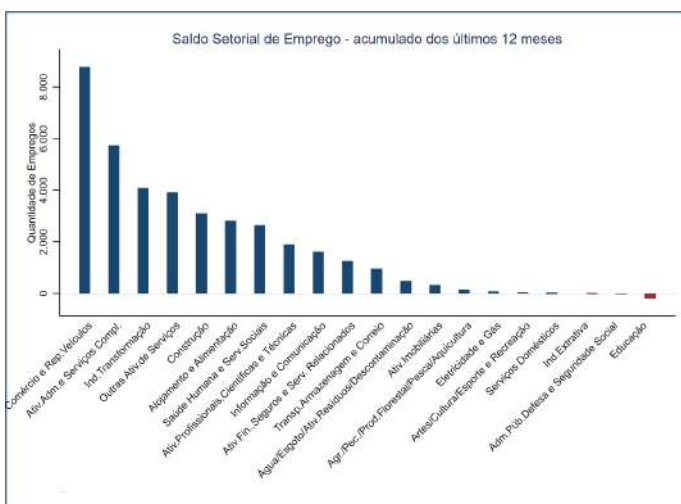
Área: 4661.171 km²

Perfil básico da mão de obra:

Fonte: RAIS/dezembro de 2020.

Indicador	Município	Microrregião	Goias
Idade Média	37,57	39,38	39,21
Remuneração Média (dez/2020)	R\$ 3.241,43	R\$ 2.269,59	R\$ 2.052,82
Experiência Média (meses)	70,84	87,03	80,45
Trab. com Ensino Superior (%)	13,82%	12,75%	15,18%
Trab. com Ensino Médio (%)	71,48%	63,03%	67,80%
Principal Setor (% da mão de obra)	Extrativa Mineral	Agric. Silv. Criação de Animais, Ext.Vegetal	Adm. Púb. Direta e Autárquica
Principal Setor da iniciativa privada (% da mão de obra)	Extrativa Mineral	Agric. Silv., Criação de Animais, Ext.Vegetal	Comércio Varejista

Evolução das contratações e desligamentos - Fonte: CAGED.



Cromínia

Microrregião: Meia Ponte

Região de Planejamento: Sul Goiano

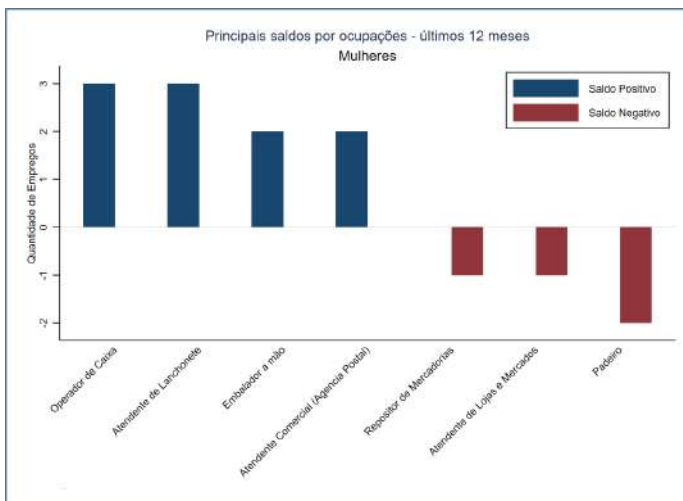
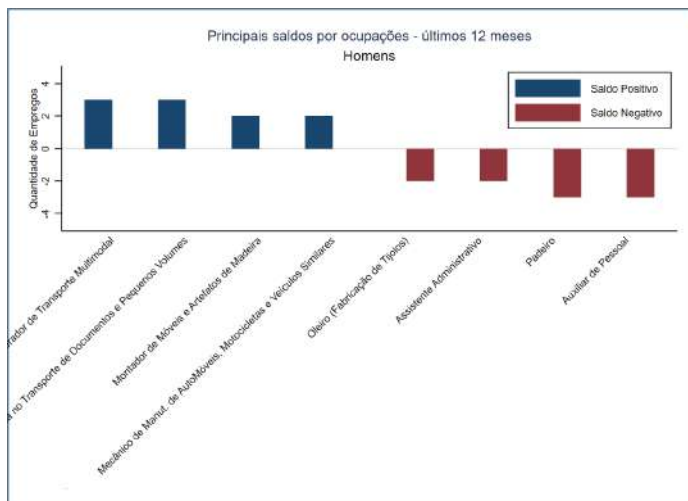
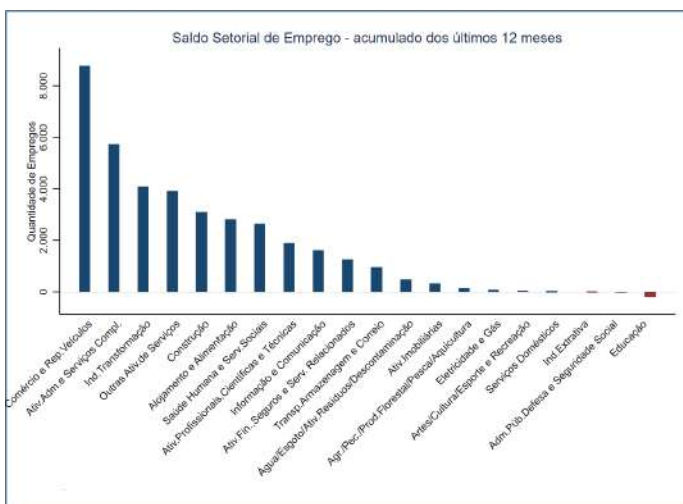
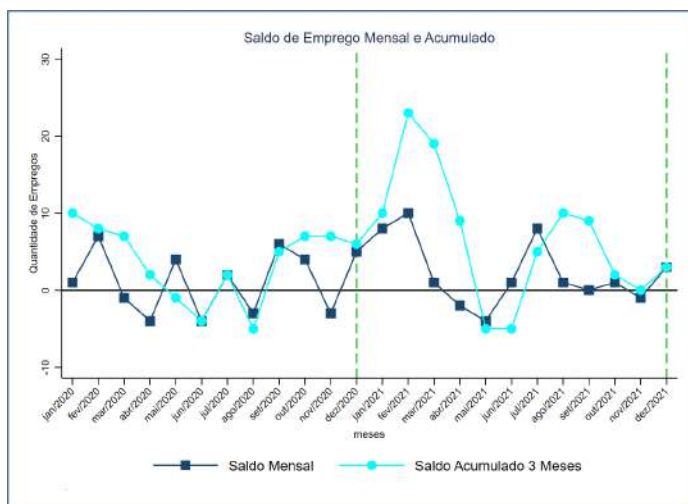
Área: 364.105 km²

Perfil básico da mão de obra:

Fonte: RAIS/dezembro de 2020.

Indicador	Município	Microrregião	Goias
Idade Média	40,48	39,41	39,21
Remuneração Média (dez/2020)	R\$ 1.552,66	R\$ 2.132,29	R\$ 2.052,82
Experiência Média (meses)	85,44	77,29	80,45
Trab. com Ensino Superior (%)	17,81%	14,30%	15,18%
Trab. com Ensino Médio (%)	73,94%	66,71%	67,80%
Principal Setor (% da mão de obra)	Adm. Púb. Direta e Autárquica	Comércio Varejista	Adm. Púb. Direta e Autárquica
Principal Setor da iniciativa privada (% da mão de obra)	Comércio Varejista	Comércio Varejista	Comércio Varejista

Evolução das contratações e desligamentos - Fonte: CAGED.



Cumari

Microrregião: Catalão

Região de Planejamento: Sudeste Goiano

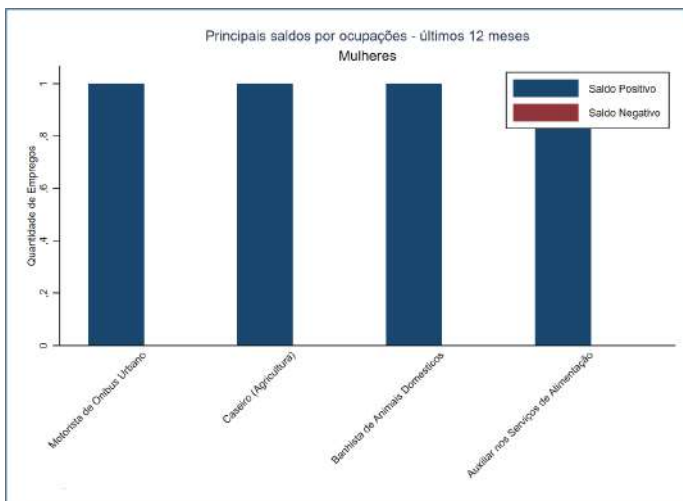
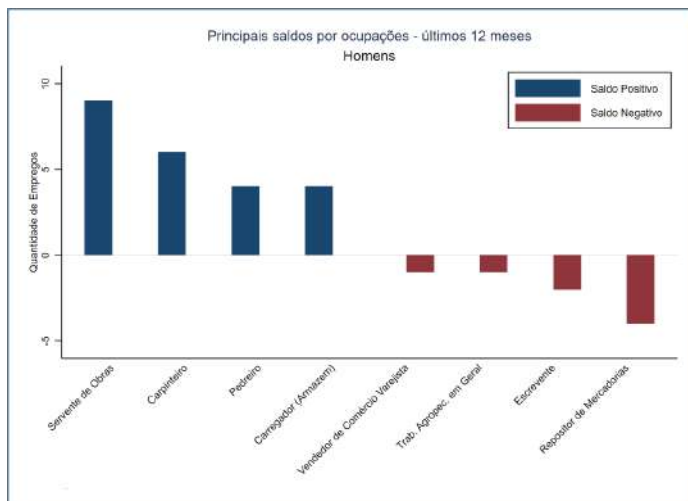
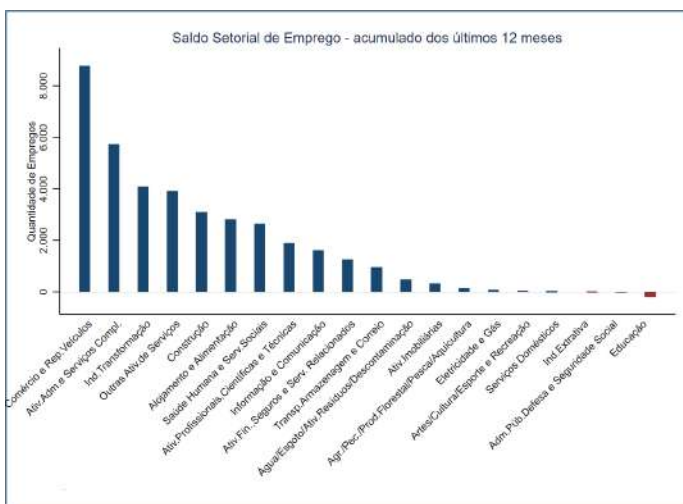
Área: 570.725 km²

Perfil básico da mão de obra:

Fonte: RAIS/dezembro de 2020.

Indicador	Município	Microrregião	Goiás
Idade Média	43,05	40,87	39,21
Remuneração Média (dez/2020)	R\$ 1.870,93	R\$ 2.219,13	R\$ 2.052,82
Experiência Média (meses)	97,66	97,88	80,45
Trab. com Ensino Superior (%)	10,59%	15,63%	15,18%
Trab. com Ensino Médio (%)	72,58%	67,50%	67,80%
Principal Setor (% da mão de obra)	Adm. Púb. Direta e Autárquica	Comércio Varejista	Adm. Púb. Direta e Autárquica
Principal Setor da iniciativa privada (% da mão de obra)	Agric. Silv., Criação de Animais, Ext.Vegetal	Comércio Varejista	Comércio Varejista

Evolução das contratações e desligamentos - Fonte: CAGED.



Damianópolis

Microrregião: Vão do Paranã

Região de Planejamento: Nordeste Goiano

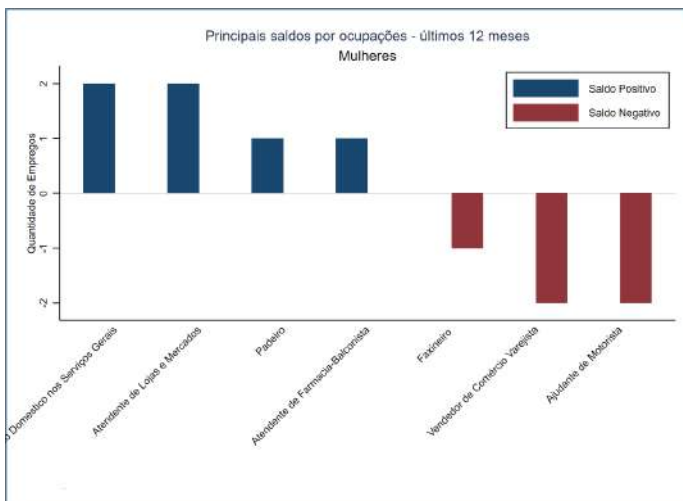
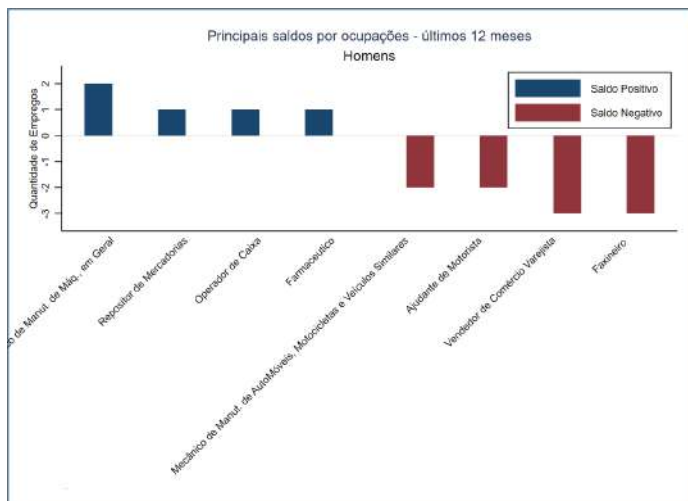
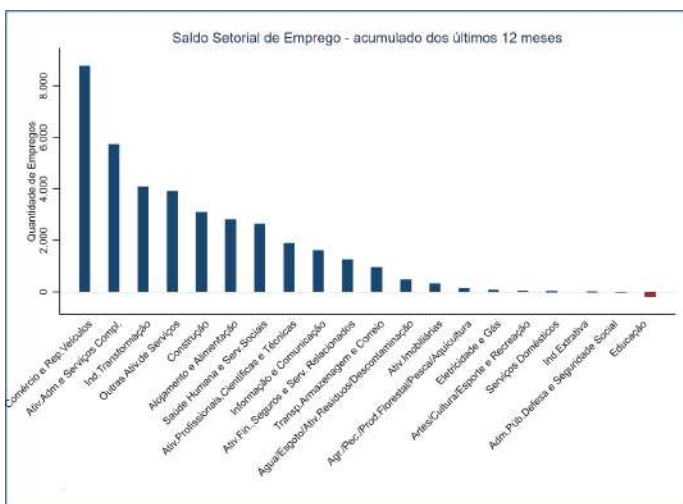
Área: 415.738 km²

Perfil básico da mão de obra:

Fonte: RAIS/dezembro de 2020.

Indicador	Município	Microrregião	Goias
Idade Média	38,94	39,48	39,21
Remuneração Média (dez/2020)	R\$ 1.562,33	R\$ 1.880,33	R\$ 2.052,82
Experiência Média (meses)	112,26	97,23	80,45
Trab. com Ensino Superior (%)	15,23%	14,17%	15,18%
Trab. com Ensino Médio (%)	71,48%	70,91%	67,80%
Principal Setor (% da mão de obra)	Adm. Púb. Direta e Autárquica	Adm. Púb. Direta e Autárquica	Adm. Púb. Direta e Autárquica
Principal Setor da iniciativa privada (% da mão de obra)	Comércio Varejista	Comércio Varejista	Comércio Varejista

Evolução das contratações e desligamentos - Fonte: CAGED.



Damolândia

Microrregião: Anápolis

Região de Planejamento: Centro Goiano

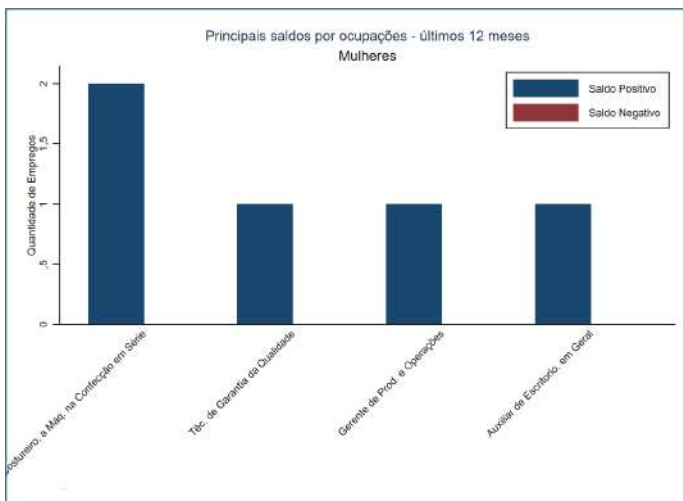
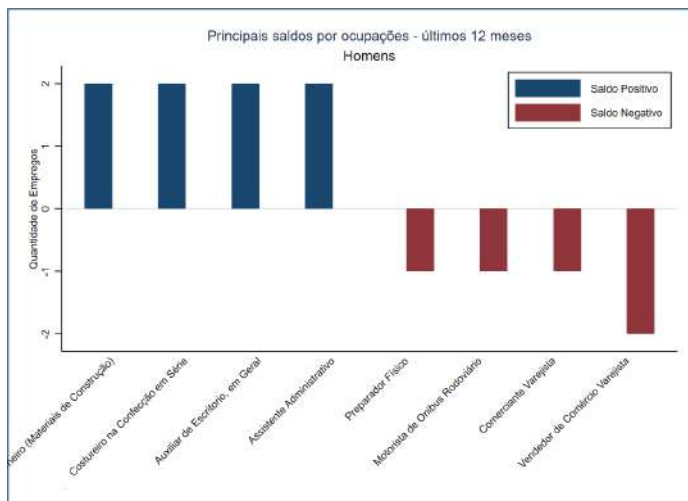
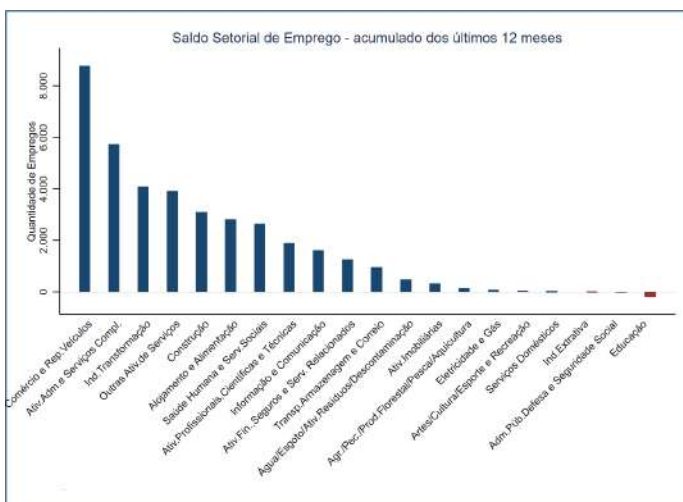
Área: 84.495 km²

Perfil básico da mão de obra:

Fonte: RAIS/dezembro de 2020.

Indicador	Município	Microrregião	Goias
Idade Média	41,93	38,89	39,21
Remuneração Média (dez/2020)	R\$ 1.643,36	R\$ 1.806,04	R\$ 2.052,82
Experiência Média (meses)	109,58	77,92	80,45
Trab. com Ensino Superior (%)	8,79%	16,05%	15,18%
Trab. com Ensino Médio (%)	69,23%	70,62%	67,80%
Principal Setor (% da mão de obra)	Adm. Púb. Direta e Autárquica	Comércio Varejista	Adm. Púb. Direta e Autárquica
Principal Setor da iniciativa privada (% da mão de obra)	Ind. de Prod. Mineraiis não Metálicos	Comércio Varejista	Comércio Varejista

Evolução das contratações e desligamentos - Fonte: CAGED.



Davinópolis

Microrregião: Catalão

Região de Planejamento: Sudeste Goiano

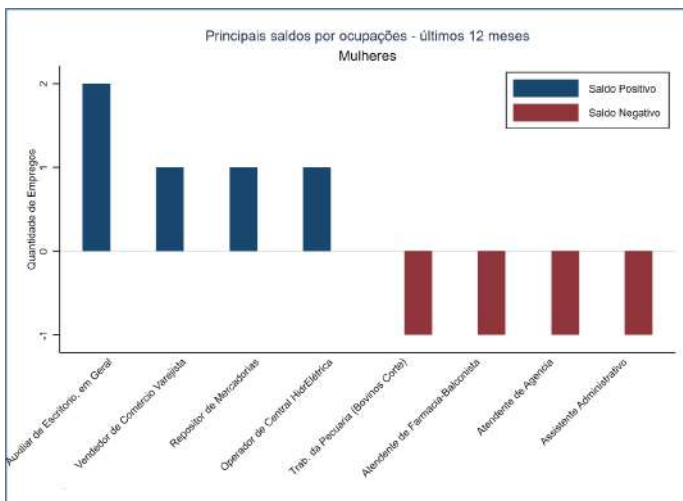
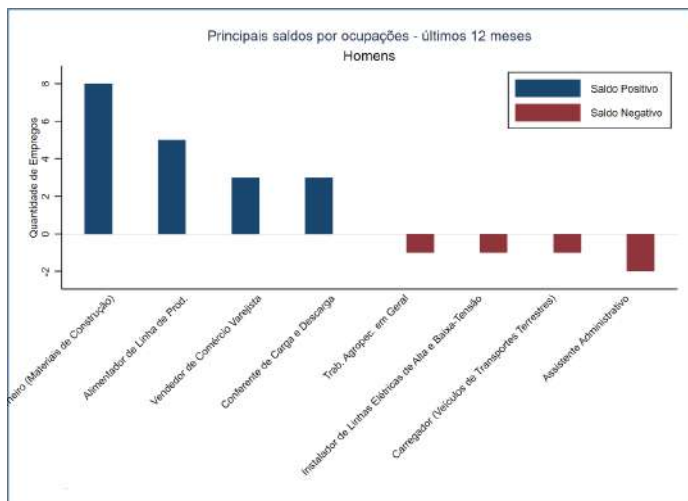
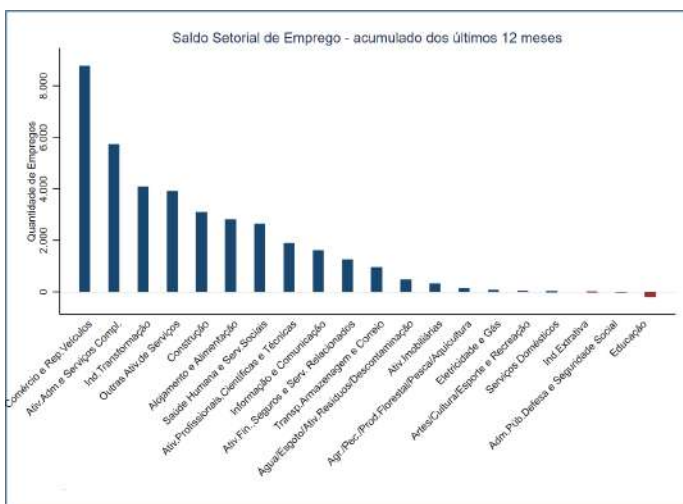
Área: 482.191 km²

Perfil básico da mão de obra:

Fonte: RAIS/dezembro de 2020.

Indicador	Município	Microrregião	Goias
Idade Média	43,06	40,87	39,21
Remuneração Média (dez/2020)	R\$ 2.330,95	R\$ 2.219,13	R\$ 2.052,82
Experiência Média (meses)	112,21	97,88	80,45
Trab. com Ensino Superior (%)	19,91%	15,63%	15,18%
Trab. com Ensino Médio (%)	74,89%	67,50%	67,80%
Principal Setor (% da mão de obra)	Adm. Púb. Direta e Autárquica	Comércio Varejista	Adm. Púb. Direta e Autárquica
Principal Setor da iniciativa privada (% da mão de obra)	Serviços Ind. de Utilidade Pública	Comércio Varejista	Comércio Varejista

Evolução das contratações e desligamentos - Fonte: CAGED.



Diorama

Microrregião: Aragarças

Região de Planejamento: Oeste Goiano

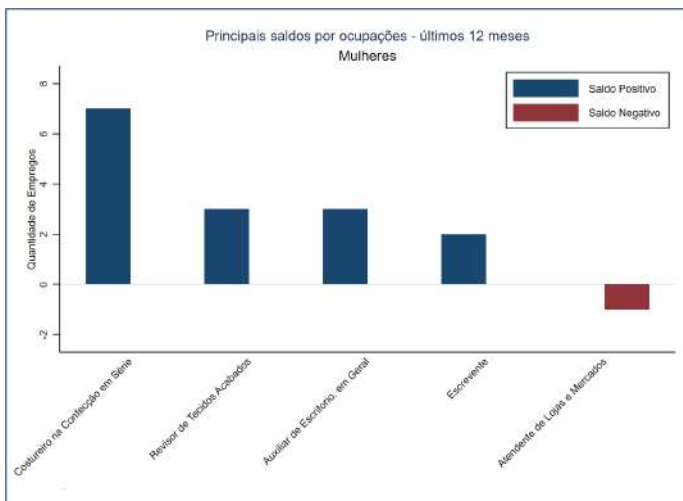
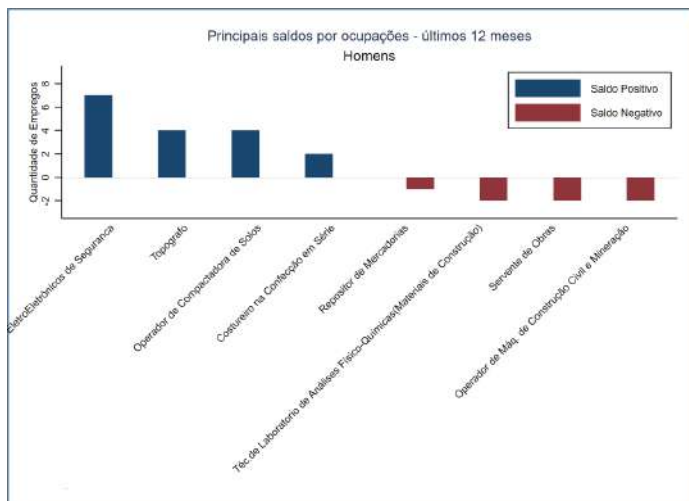
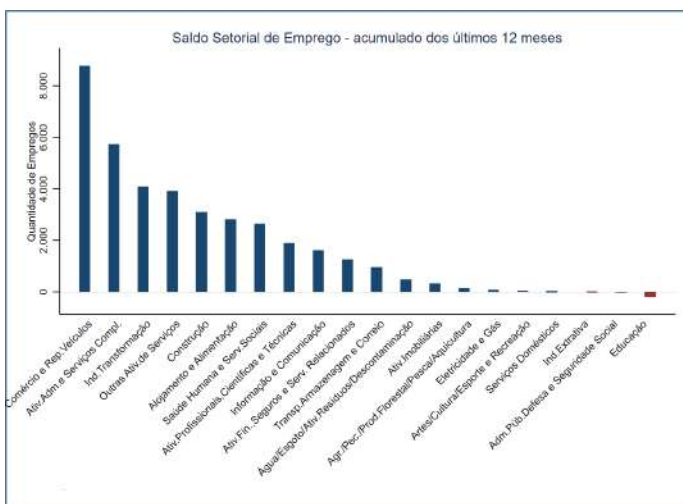
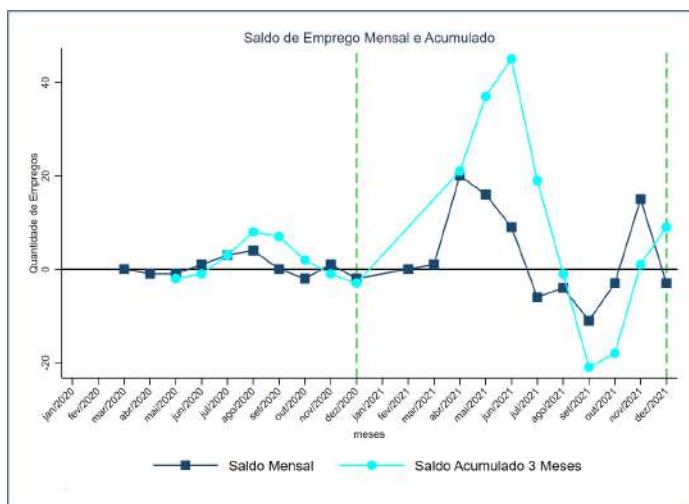
Área: 687.348 km²

Perfil básico da mão de obra:

Fonte: RAIS/dezembro de 2020.

Indicador	Município	Microrregião	Goias
Idade Média	41,26	39,25	39,21
Remuneração Média (dez/2020)	R\$ 1.962,08	R\$ 1.827,86	R\$ 2.052,82
Experiência Média (meses)	100,75	72,69	80,45
Trab. com Ensino Superior (%)	19,00%	17,12%	15,18%
Trab. com Ensino Médio (%)	64,04%	66,91%	67,80%
Principal Setor (% da mão de obra)	Adm. Púb. Direta e Autárquica	Adm. Púb. Direta e Autárquica	Adm. Púb. Direta e Autárquica
Principal Setor da iniciativa privada (% da mão de obra)	Agric. Silv., Criação de Animais, Ext.Vegetal	Agric. Silv., Criação de Animais, Ext.Vegetal	Comércio Varejista

Evolução das contratações e desligamentos - Fonte: CAGED.



Divinópolis de Goiás

Microrregião: Vão do Paranã

Região de Planejamento: Nordeste Goiano

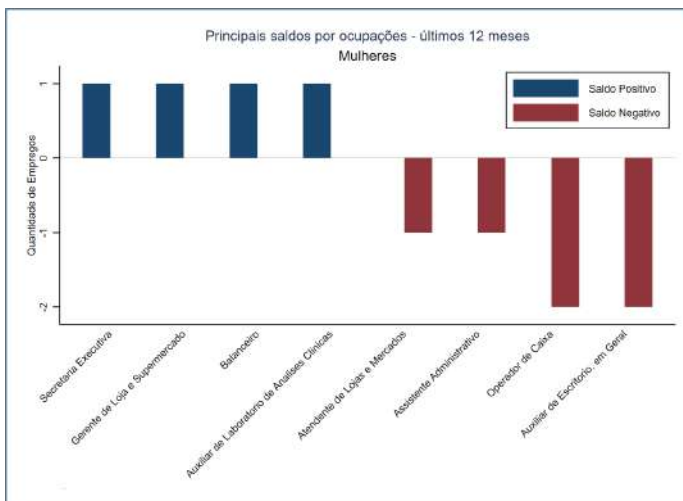
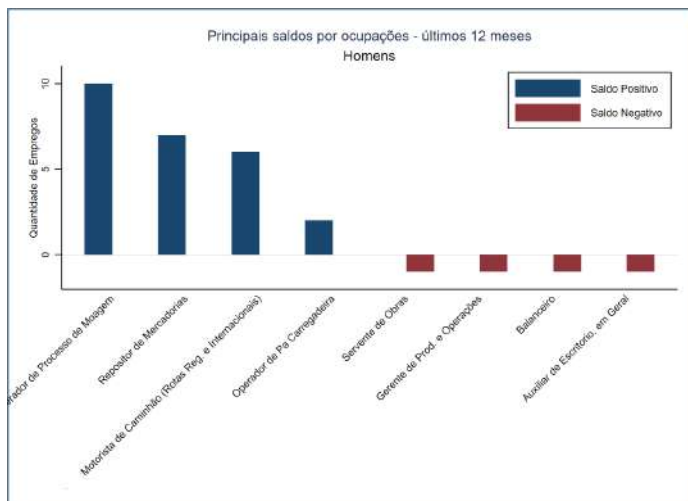
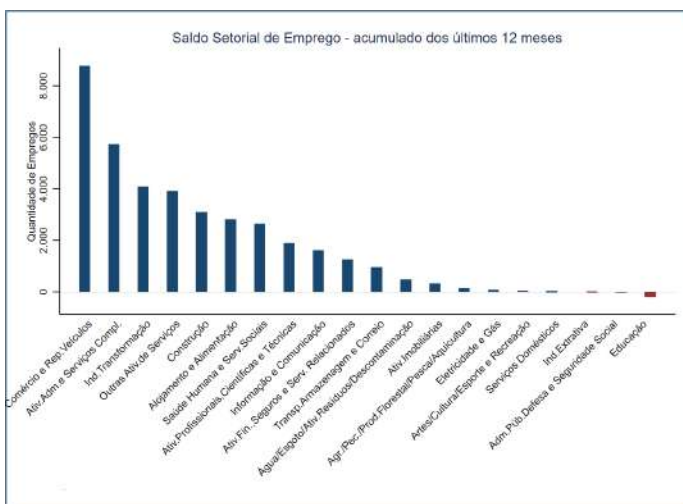
Área: 830.971 km²

Perfil básico da mão de obra:

Fonte: RAIS/dezembro de 2020.

Indicador	Município	Microrregião	Goiás
Idade Média	41,34	39,48	39,21
Remuneração Média (dez/2020)	R\$ 1.930,99	R\$ 1.880,33	R\$ 2.052,82
Experiência Média (meses)	125,07	97,23	80,45
Trab. com Ensino Superior (%)	17,37%	14,17%	15,18%
Trab. com Ensino Médio (%)	72,56%	70,91%	67,80%
Principal Setor (% da mão de obra)	Adm. Púb. Direta e Autárquica	Adm. Púb. Direta e Autárquica	Adm. Púb. Direta e Autárquica
Principal Setor da iniciativa privada (% da mão de obra)	Extrativa Mineral	Comércio Varejista	Comércio Varejista

Evolução das contratações e desligamentos - Fonte: CAGED.



Doverlândia

Microrregião: Sudoeste de Goiás

Região de Planejamento: Oeste Goiano

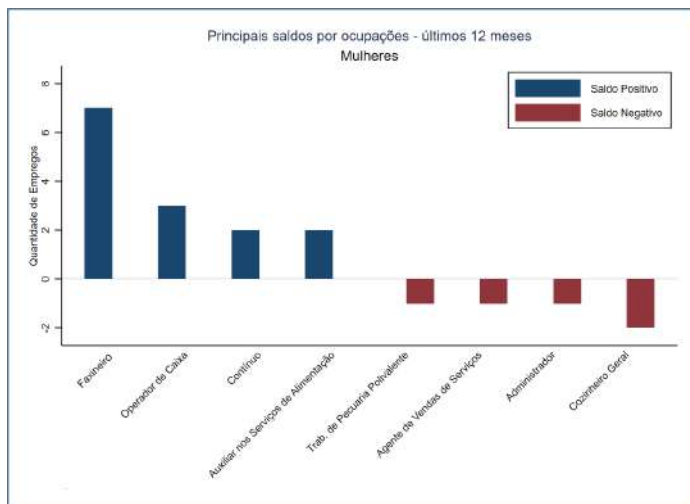
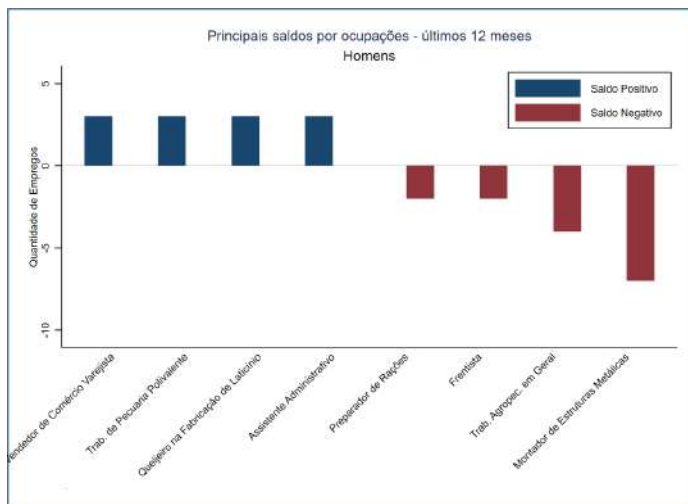
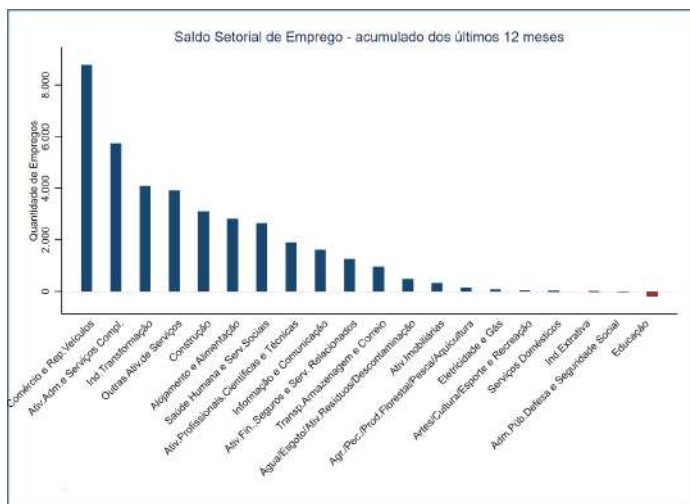
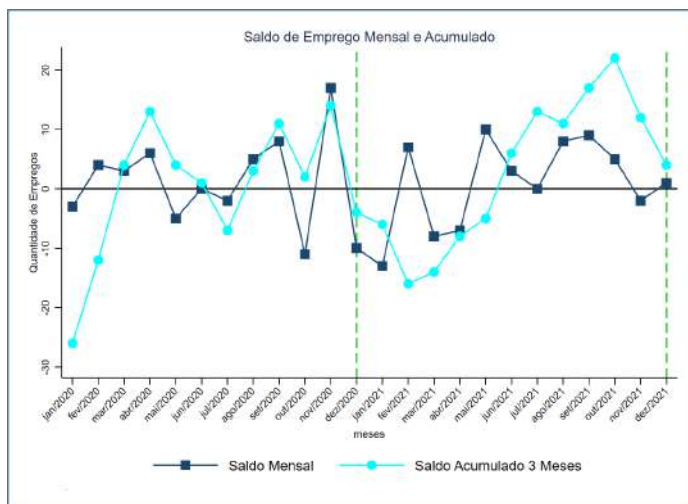
Área: 3221.752 km²

Perfil básico da mão de obra:

Fonte: RAIS/dezembro de 2020.

Indicador	Município	Microrregião	Goiás
Idade Média	38,80	38,55	39,21
Remuneração Média (dez/2020)	R\$ 2.244,01	R\$ 2.461,22	R\$ 2.052,82
Experiência Média (meses)	71,54	68,37	80,45
Trab. com Ensino Superior (%)	9,05%	13,78%	15,18%
Trab. com Ensino Médio (%)	56,41%	61,88%	67,80%
Principal Setor (% da mão de obra)	Agric. Silv. Criação de Animais, Ext.Vegetal	Comércio Varejista	Adm. Púb. Direta e Autárquica
Principal Setor da iniciativa privada (% da mão de obra)	Agric. Silv., Criação de Animais, Ext.Vegetal	Comércio Varejista	Comércio Varejista

Evolução das contratações e desligamentos - Fonte: CAGED.



Edealina

Microrregião: Vale do Rio dos Bois

Região de Planejamento: Sul Goiano

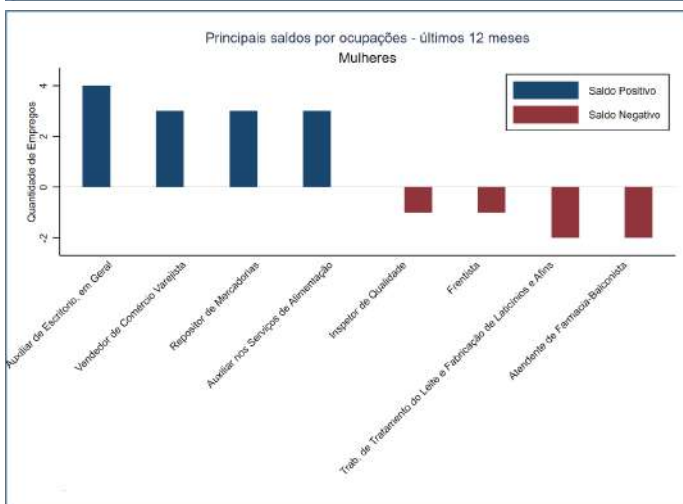
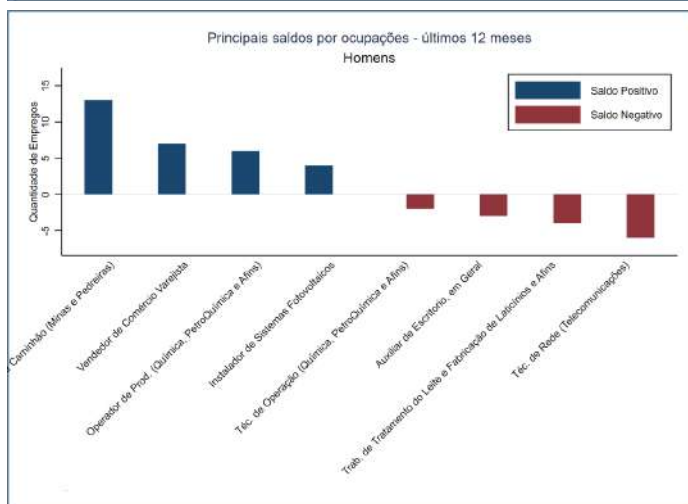
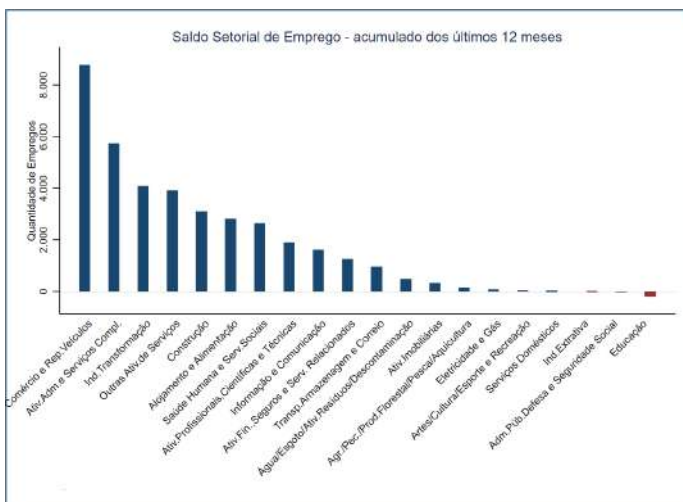
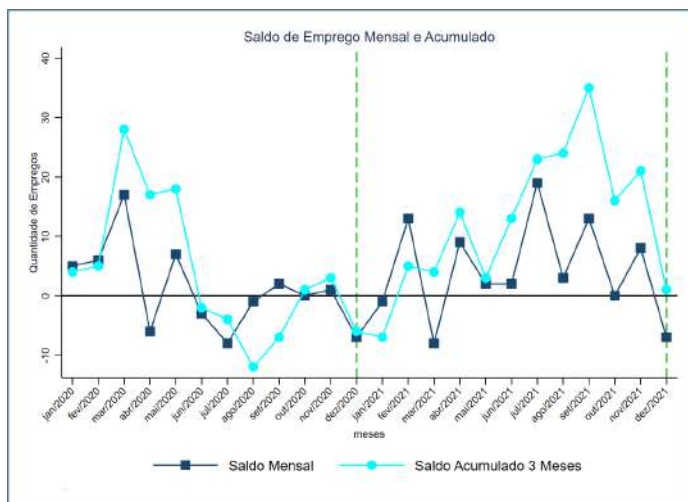
Área: 603.654 km²

Perfil básico da mão de obra:

Fonte: RAIS/dezembro de 2020.

Indicador	Município	Microrregião	Goiás
Idade Média	39,74	38,85	39,21
Remuneração Média (dez/2020)	R\$ 2.199,59	R\$ 2.225,05	R\$ 2.052,82
Experiência Média (meses)	97,85	75,28	80,45
Trab. com Ensino Superior (%)	17,97%	13,45%	15,18%
Trab. com Ensino Médio (%)	64,82%	68,17%	67,80%
Principal Setor (% da mão de obra)	Adm. Púb. Direta e Autárquica	Agric. Silv. Criação de Animais, Ext.Vegetal	Adm. Púb. Direta e Autárquica
Principal Setor da iniciativa privada (% da mão de obra)	Ind. de Prod. Minerais não Metálicos	Agric. Silv., Criação de Animais, Ext.Vegetal	Comércio Varejista

Evolução das contratações e desligamentos - Fonte: CAGED.



Microrregião: Vale do Rio dos Bois

Região de Planejamento: Sudeste Goiano

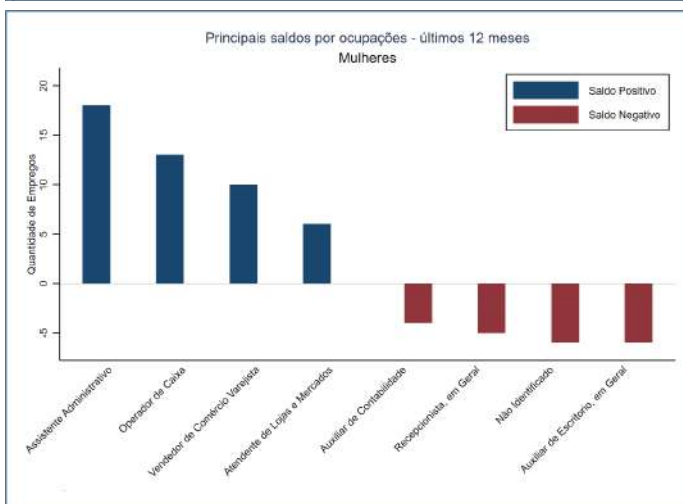
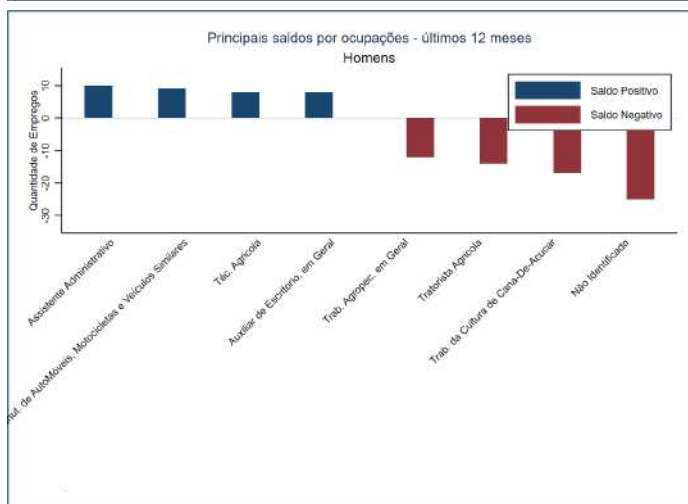
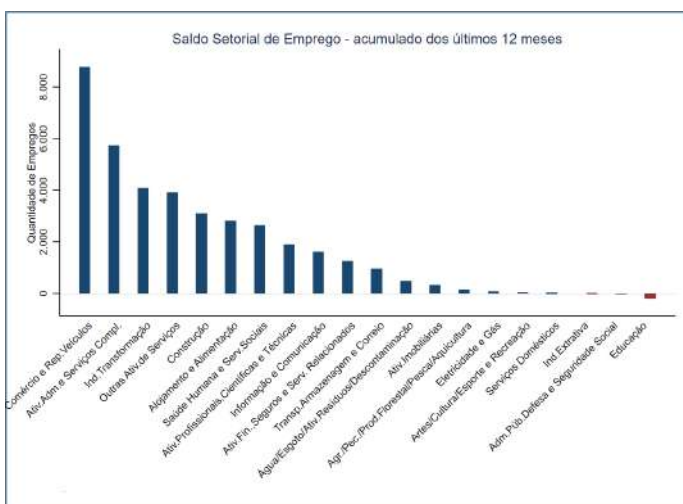
Área: 1461.503 km²

Perfil básico da mão de obra:

Fonte: RAIS/dezembro de 2020.

Indicador	Município	Microrregião	Goias
Idade Média	38,68	38,85	39,21
Remuneração Média (dez/2020)	R\$ 2.779,64	R\$ 2.225,05	R\$ 2.052,82
Experiência Média (meses)	67,59	75,28	80,45
Trab. com Ensino Superior (%)	17,99%	13,45%	15,18%
Trab. com Ensino Médio (%)	68,86%	68,17%	67,80%
Principal Setor (% da mão de obra)	Ind. Química de Prod. Farma., Veter., Perfumaria	Agric. Silv. Criação de Animais, Ext.Vegetal	Adm. Púb. Direta e Autárquica
Principal Setor da iniciativa privada (% da mão de obra)	Ind. Química de Prod. Farma., Veter., Perfumaria	Agric. Silv., Criação de Animais, Ext.Vegetal	Comércio Varejista

Evolução das contratações e desligamentos - Fonte: CAGED.



Estrela do Norte

Microrregião: Porangatu

Região de Planejamento: Norte Goiano

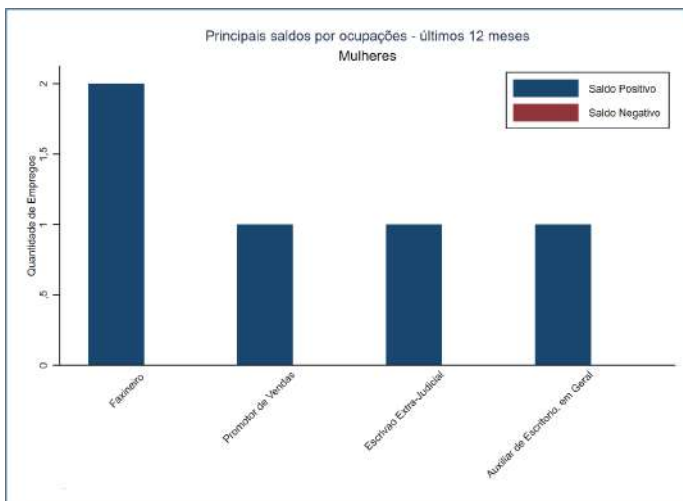
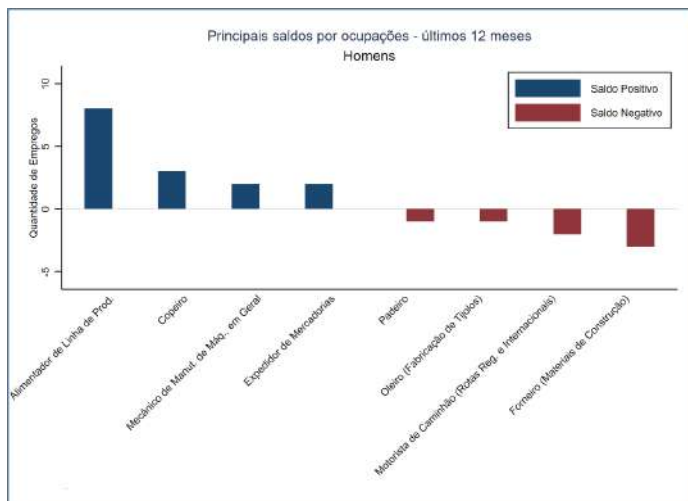
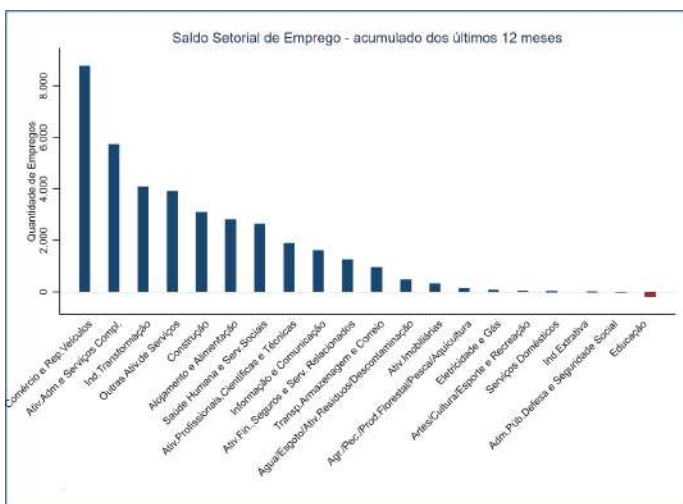
Área: 301.642 km²

Perfil básico da mão de obra:

Fonte: RAIS/dezembro de 2020.

Indicador	Município	Microrregião	Goias
Idade Média	38,74	40,15	39,21
Remuneração Média (dez/2020)	R\$ 1.810,35	R\$ 1.971,67	R\$ 2.052,82
Experiência Média (meses)	82,18	98,73	80,45
Trab. com Ensino Superior (%)	11,01%	16,63%	15,18%
Trab. com Ensino Médio (%)	74,42%	68,21%	67,80%
Principal Setor (% da mão de obra)	Adm. Púb. Direta e Autárquica	Adm. Púb. Direta e Autárquica	Adm. Púb. Direta e Autárquica
Principal Setor da iniciativa privada (% da mão de obra)	Com. e Adm. Imóveis, Valores Mob., Serv. Técnico	Comércio Varejista	Comércio Varejista

Evolução das contratações e desligamentos - Fonte: CAGED.



Faina

Microrregião: Rio Vermelho

Região de Planejamento: Noroeste Goiano

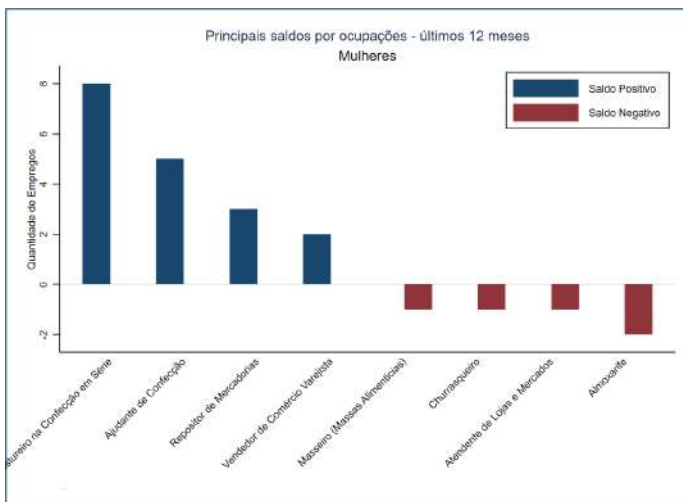
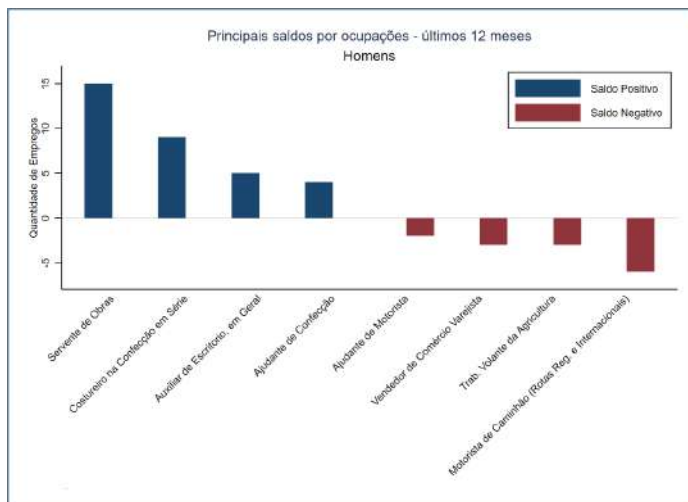
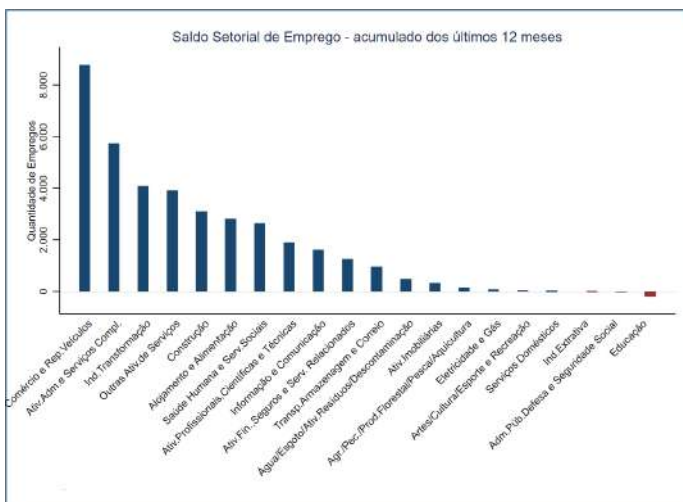
Área: 1945.658 km²

Perfil básico da mão de obra:

Fonte: RAIS/dezembro de 2020.

Indicador	Município	Microrregião	Goias
Idade Média	42,21	39,37	39,21
Remuneração Média (dez/2020)	R\$ 1.611,35	R\$ 1.999,88	R\$ 2.052,82
Experiência Média (meses)	106,15	69,06	80,45
Trab. com Ensino Superior (%)	20,88%	13,32%	15,18%
Trab. com Ensino Médio (%)	58,96%	65,10%	67,80%
Principal Setor (% da mão de obra)	Adm. Púb. Direta e Autárquica	Agric. Silv. Criação de Animais, Ext.Vegetal	Adm. Púb. Direta e Autárquica
Principal Setor da iniciativa privada (% da mão de obra)	Agric. Silv., Criação de Animais, Ext.Vegetal	Agric. Silv., Criação de Animais, Ext.Vegetal	Comércio Varejista

Evolução das contratações e desligamentos - Fonte: CAGED.



Fazenda Nova

Microrregião: Iporá

Região de Planejamento: Oeste Goiano

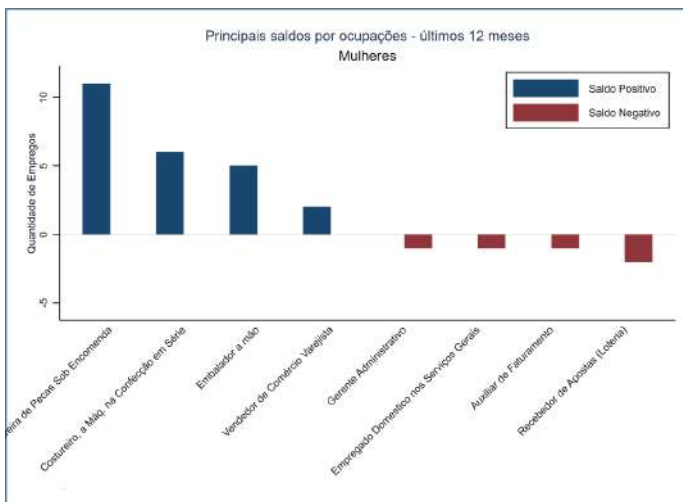
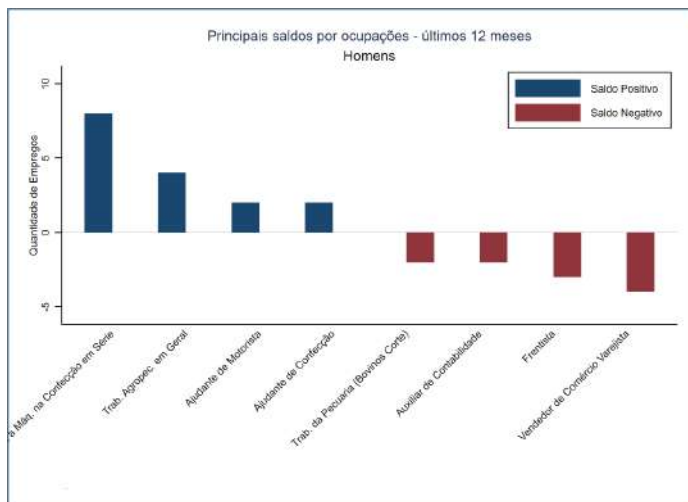
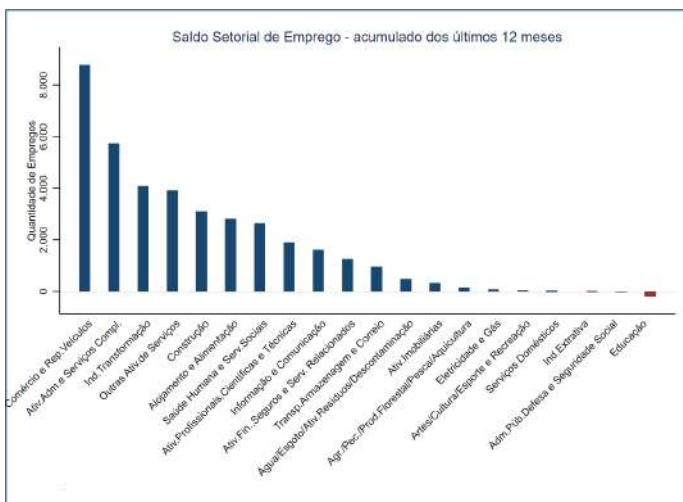
Área: 1274.318 km²

Perfil básico da mão de obra:

Fonte: RAIS/dezembro de 2020.

Indicador	Município	Microrregião	Goias
Idade Média	40,38	41,84	39,21
Remuneração Média (dez/2020)	R\$ 1.560,61	R\$ 1.778,31	R\$ 2.052,82
Experiência Média (meses)	94,54	98,90	80,45
Trab. com Ensino Superior (%)	10,90%	16,06%	15,18%
Trab. com Ensino Médio (%)	63,10%	67,84%	67,80%
Principal Setor (% da mão de obra)	Agric. Silv. Criação de Animais, Ext.Vegetal	Adm. Púb. Direta e Autárquica	Adm. Púb. Direta e Autárquica
Principal Setor da iniciativa privada (% da mão de obra)	Agric. Silv., Criação de Animais, Ext.Vegetal	Comércio Varejista	Comércio Varejista

Evolução das contratações e desligamentos - Fonte: CAGED.



Firminópolis

Microrregião: Anicuns

Região de Planejamento: Sudeste Goiano

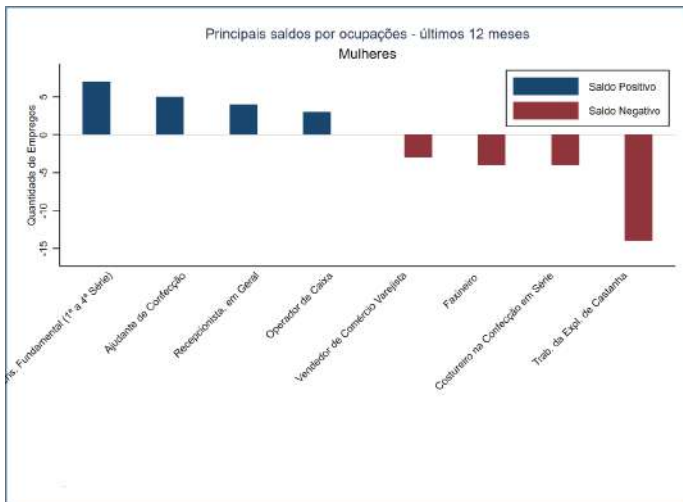
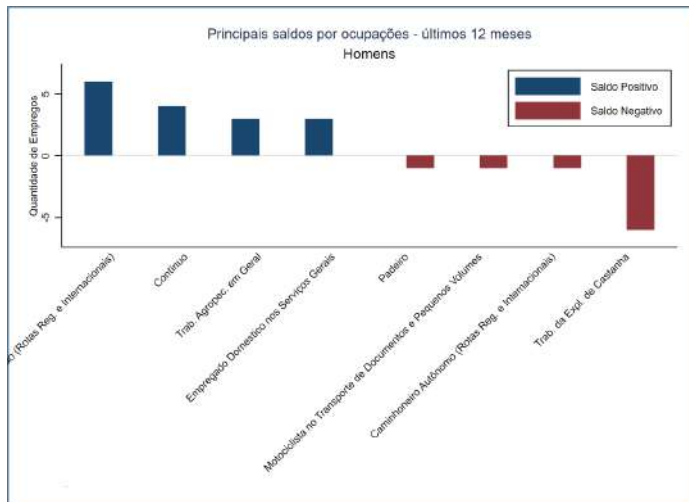
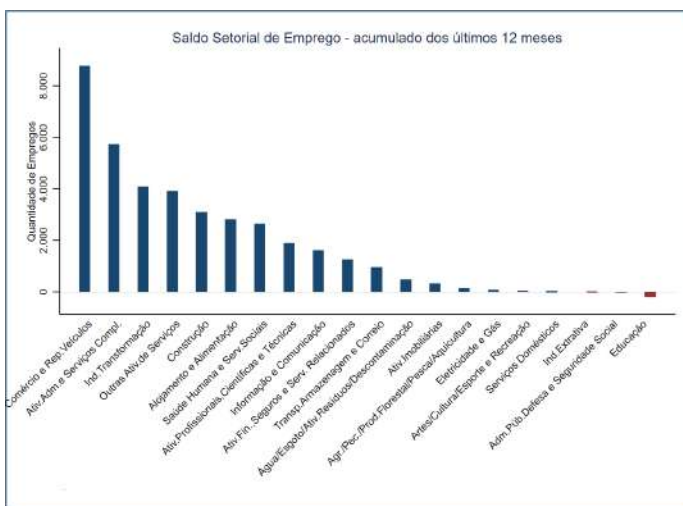
Área: 423.649 km²

Perfil básico da mão de obra:

Fonte: RAIS/dezembro de 2020.

Indicador	Município	Microrregião	Goias
Idade Média	38,04	38,30	39,21
Remuneração Média (dez/2020)	R\$ 1.783,12	R\$ 1.730,13	R\$ 2.052,82
Experiência Média (meses)	68,39	65,08	80,45
Trab. com Ensino Superior (%)	20,26%	14,46%	15,18%
Trab. com Ensino Médio (%)	75,49%	70,92%	67,80%
Principal Setor (% da mão de obra)	Adm. Púb. Direta e Autárquica	Adm. Púb. Direta e Autárquica	Adm. Púb. Direta e Autárquica
Principal Setor da iniciativa privada (% da mão de obra)	Comércio Varejista	Comércio Varejista	Comércio Varejista

Evolução das contratações e desligamentos - Fonte: CAGED.



Flores de Goiás

Microrregião: Vão do Paranã

Região de Planejamento: Região do Entorno do Distrito Federal

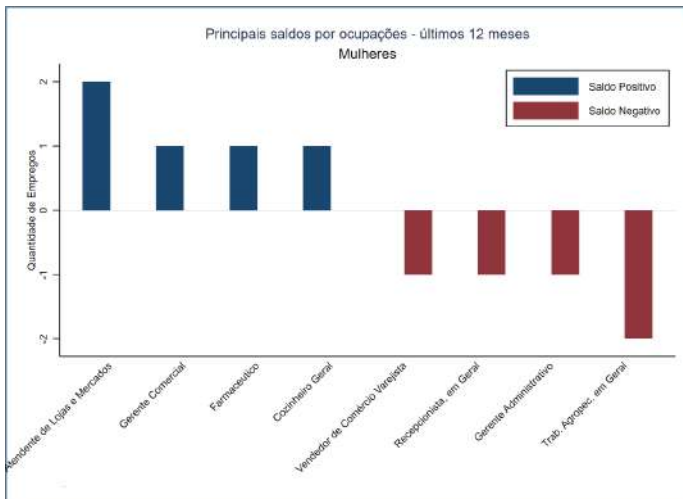
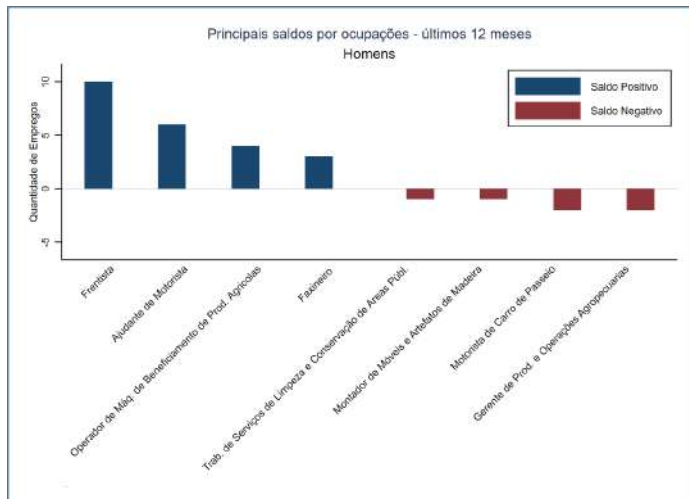
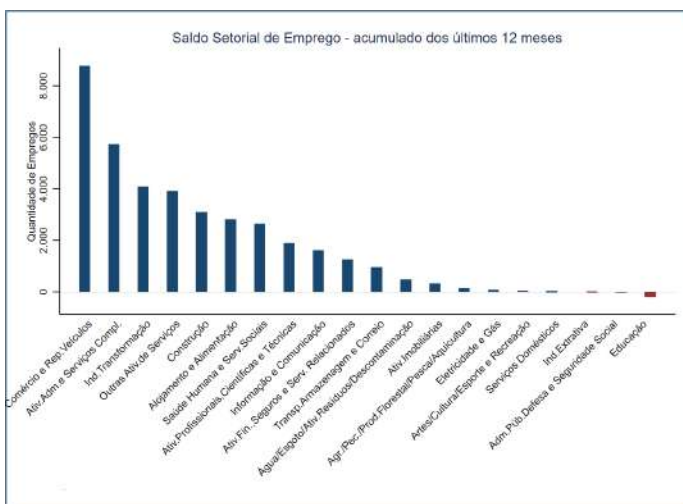
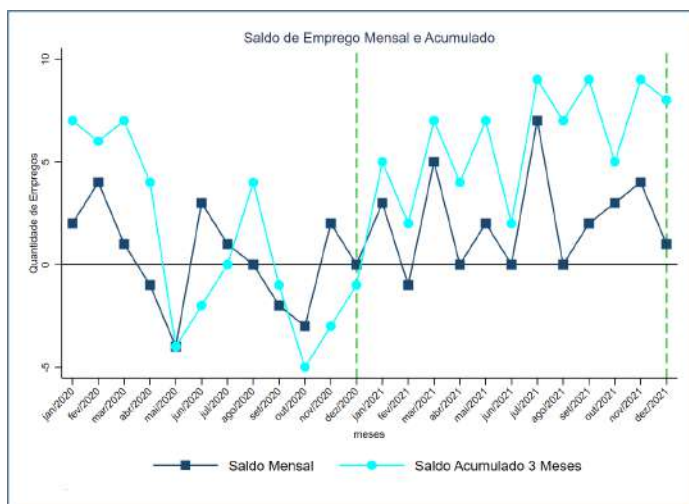
Área: 3709.427 km²

Perfil básico da mão de obra:

Fonte: RAIS/dezembro de 2020.

Indicador	Município	Microrregião	Goiás
Idade Média	41,73	39,48	39,21
Remuneração Média (dez/2020)	R\$ 1.966,04	R\$ 1.880,33	R\$ 2.052,82
Experiência Média (meses)	117,47	97,23	80,45
Trab. com Ensino Superior (%)	16,02%	14,17%	15,18%
Trab. com Ensino Médio (%)	65,18%	70,91%	67,80%
Principal Setor (% da mão de obra)	Adm. Púb. Direta e Autárquica	Adm. Púb. Direta e Autárquica	Adm. Púb. Direta e Autárquica
Principal Setor da iniciativa privada (% da mão de obra)	Agric. Silv., Criação de Animais, Ext.Vegetal	Comércio Varejista	Comércio Varejista

Evolução das contratações e desligamentos - Fonte: CAGED.



Formosa

Microrregião: Entorno de Brasília

Região de Planejamento: Região do Entorno do Distrito Federal

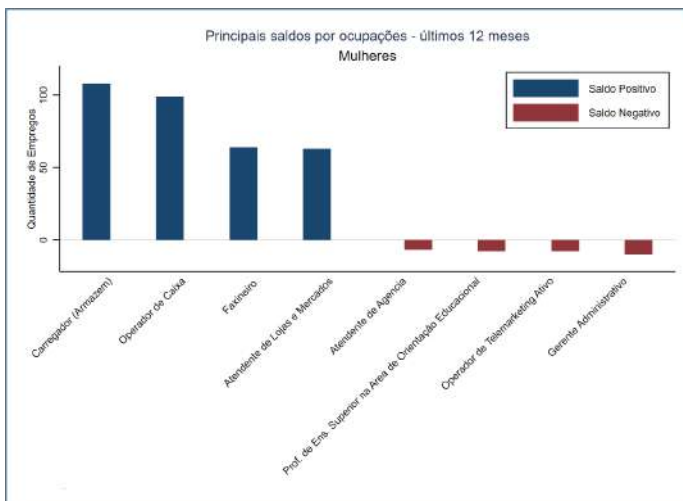
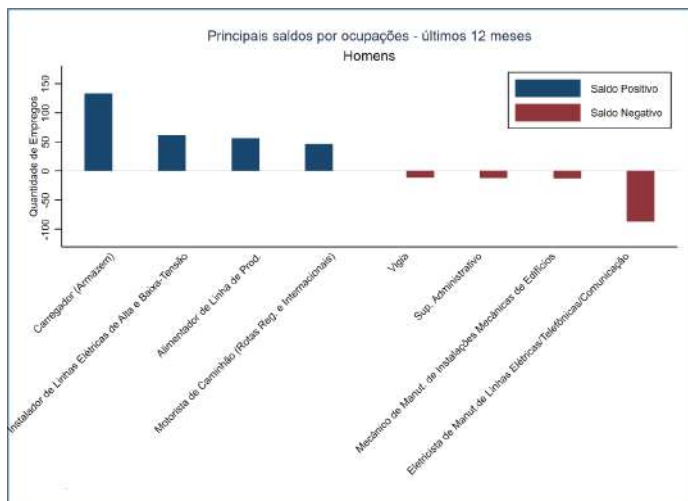
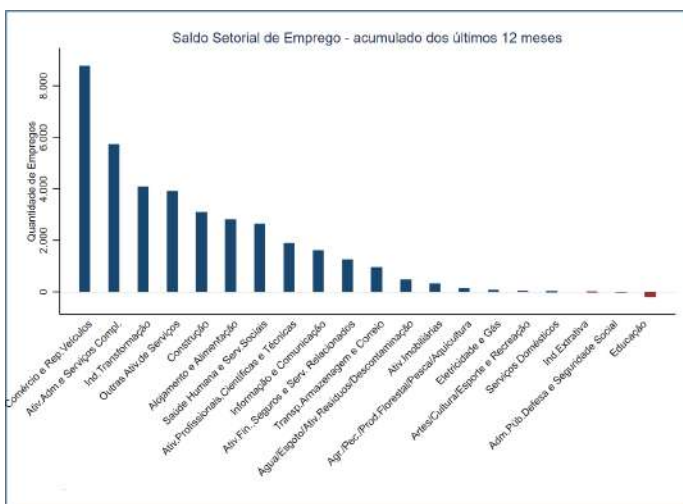
Área: 5813.24 km²

Perfil básico da mão de obra:

Fonte: RAIS/dezembro de 2020.

Indicador	Município	Microrregião	Goias
Idade Média	36,09	37,85	39,21
Remuneração Média (dez/2020)	R\$ 2.081,69	R\$ 2.023,81	R\$ 2.052,82
Experiência Média (meses)	60,15	69,15	80,45
Trab. com Ensino Superior (%)	17,27%	16,82%	15,18%
Trab. com Ensino Médio (%)	75,04%	69,24%	67,80%
Principal Setor (% da mão de obra)	Comércio Varejista	Adm. Púb. Direta e Autárquica	Adm. Púb. Direta e Autárquica
Principal Setor da iniciativa privada (% da mão de obra)	Comércio Varejista	Comércio Varejista	Comércio Varejista

Evolução das contratações e desligamentos - Fonte: CAGED.



Formoso

Microrregião: Porangatu

Região de Planejamento: Norte Goiano

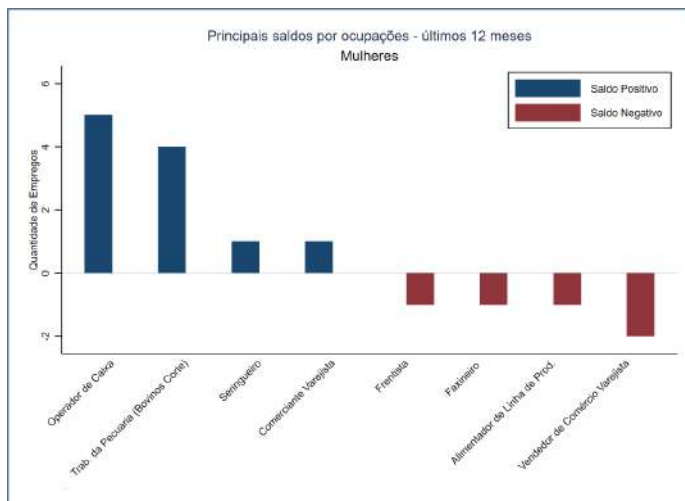
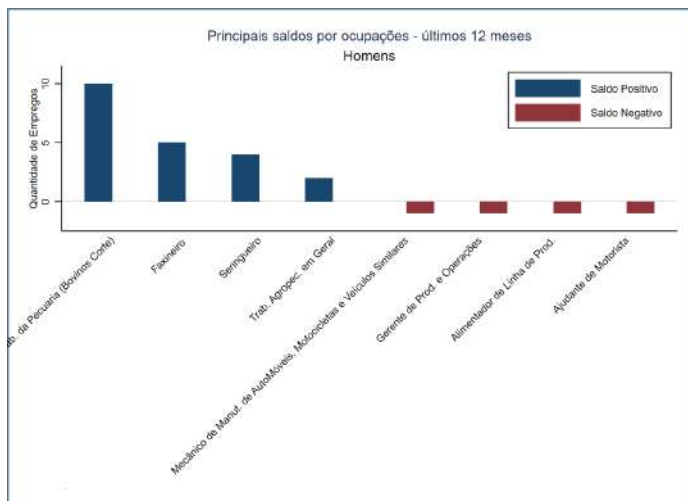
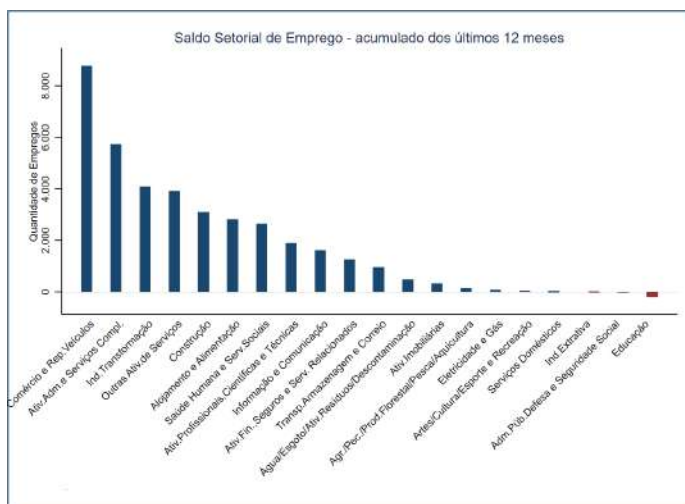
Área: 844.289 km²

Perfil básico da mão de obra:

Fonte: RAIS/dezembro de 2020.

Indicador	Município	Microrregião	Goiás
Idade Média	41,28	40,15	39,21
Remuneração Média (dez/2020)	R\$ 1.629,57	R\$ 1.971,67	R\$ 2.052,82
Experiência Média (meses)	122,12	98,73	80,45
Trab. com Ensino Superior (%)	16,61%	16,63%	15,18%
Trab. com Ensino Médio (%)	69,32%	68,21%	67,80%
Principal Setor (% da mão de obra)	Adm. Púb. Direta e Autárquica	Adm. Púb. Direta e Autárquica	Adm. Púb. Direta e Autárquica
Principal Setor da iniciativa privada (% da mão de obra)	Comércio Varejista	Comércio Varejista	Comércio Varejista

Evolução das contratações e desligamentos - Fonte: CAGED.



Gameleira de Goiás

Microrregião: Pires do Rio

Região de Planejamento: Sudeste Goiano

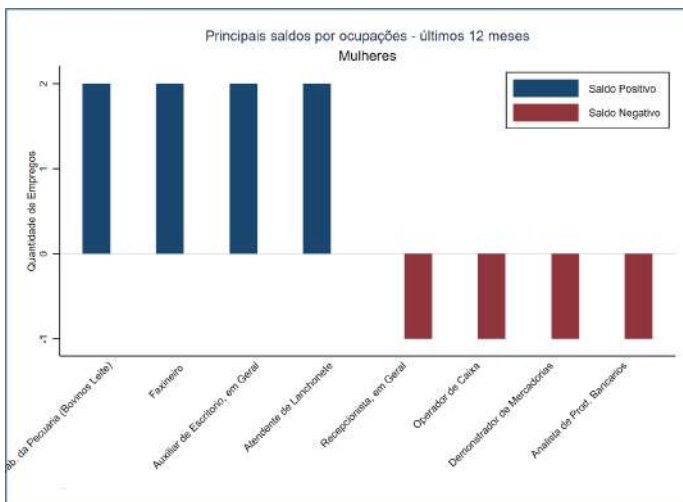
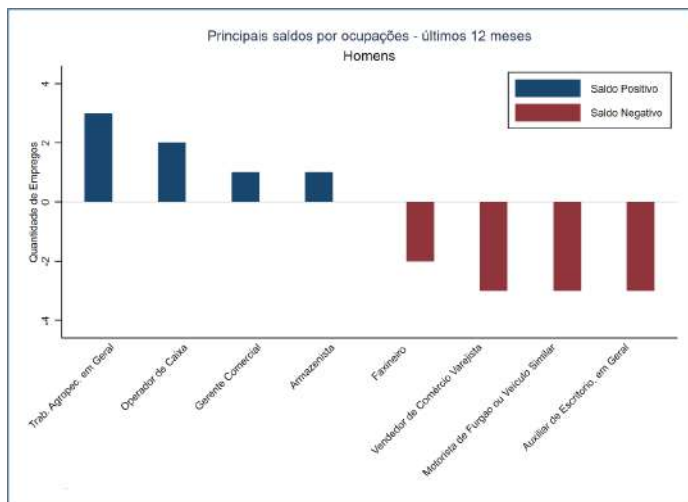
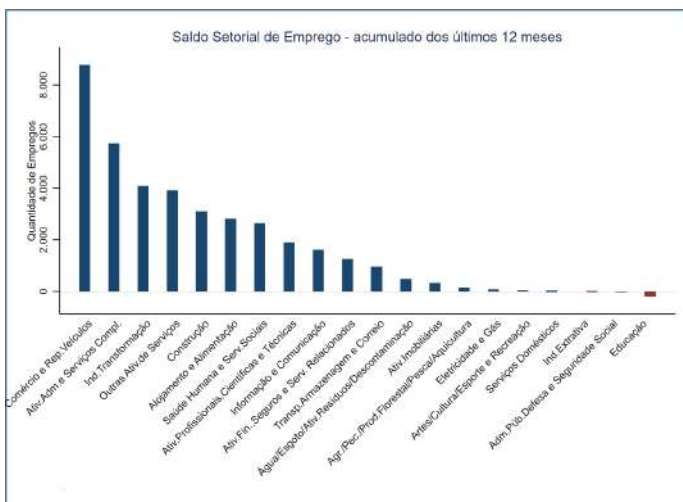
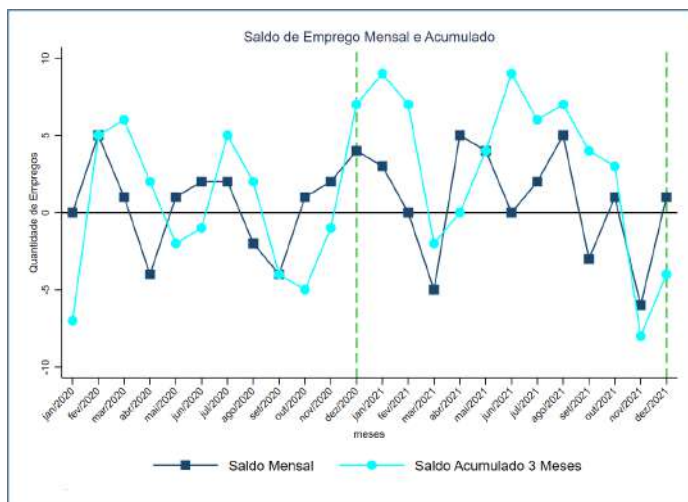
Área: 588.58 km²

Perfil básico da mão de obra:

Fonte: RAIS/dezembro de 2020.

Indicador	Município	Microrregião	Goiás
Idade Média	40,26	39,40	39,21
Remuneração Média (dez/2020)	R\$ 1.906,25	R\$ 2.229,21	R\$ 2.052,82
Experiência Média (meses)	83,34	79,44	80,45
Trab. com Ensino Superior (%)	19,18%	17,88%	15,18%
Trab. com Ensino Médio (%)	51,63%	61,80%	67,80%
Principal Setor (% da mão de obra)	Agric. Silv. Criação de Animais, Ext.Vegetal	Ind. de Prod. Alimentícios, Bebidas e Álcool Etílico	Adm. Púb. Direta e Autárquica
Principal Setor da iniciativa privada (% da mão de obra)	Agric. Silv., Criação de Animais, Ext.Vegetal	Ind. de Prod. Alimentícios, Bebidas e Álcool Etílico	Comércio Varejista

Evolução das contratações e desligamentos - Fonte: CAGED.



Goianópolis

Microrregião: Goiânia

Região de Planejamento: Região Metropolitana

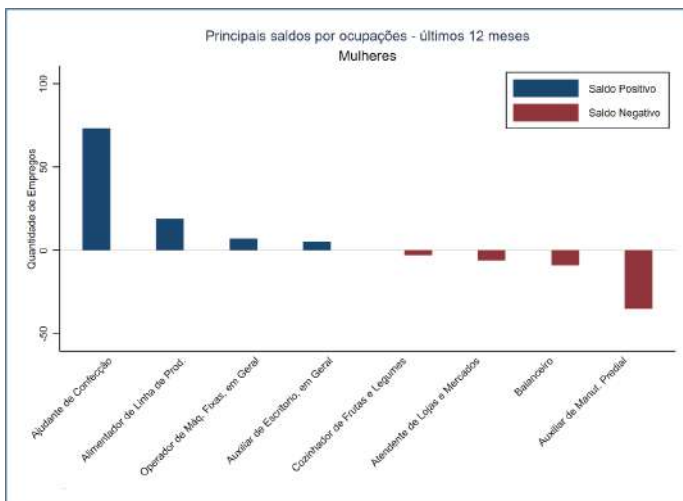
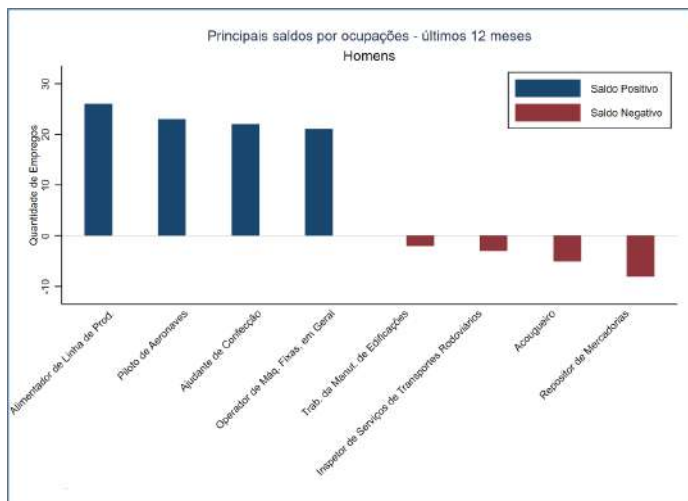
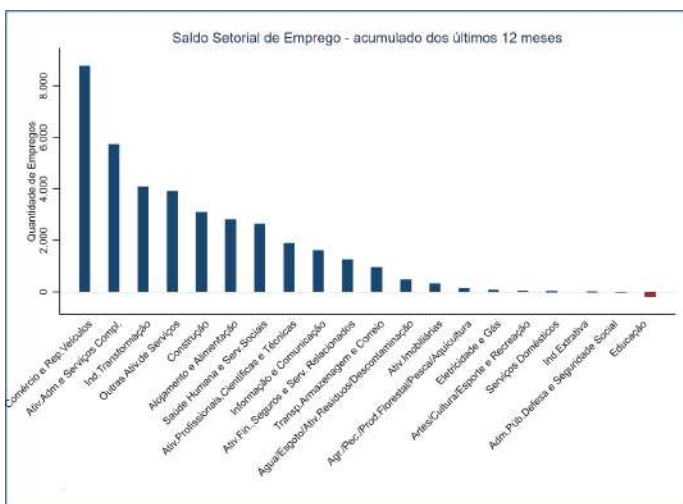
Área: 169.013 km²

Perfil básico da mão de obra:

Fonte: RAIS/dezembro de 2020.

Indicador	Município	Microrregião	Goiás
Idade Média	37,14	37,56	39,21
Remuneração Média (dez/2020)	R\$ 1.971,77	R\$ 2.216,33	R\$ 2.052,82
Experiência Média (meses)	61,52	64,19	80,45
Trab. com Ensino Superior (%)	11,51%	14,38%	15,18%
Trab. com Ensino Médio (%)	79,14%	73,81%	67,80%
Principal Setor (% da mão de obra)	Transportes e Comunicações	Adm. Púb. Direta e Autárquica	Adm. Púb. Direta e Autárquica
Principal Setor da iniciativa privada (% da mão de obra)	Transportes e Comunicações	Comércio Varejista	Comércio Varejista

Evolução das contratações e desligamentos - Fonte: CAGED.



Goiandira

Microrregião: Catalão

Região de Planejamento: Sudeste Goiano

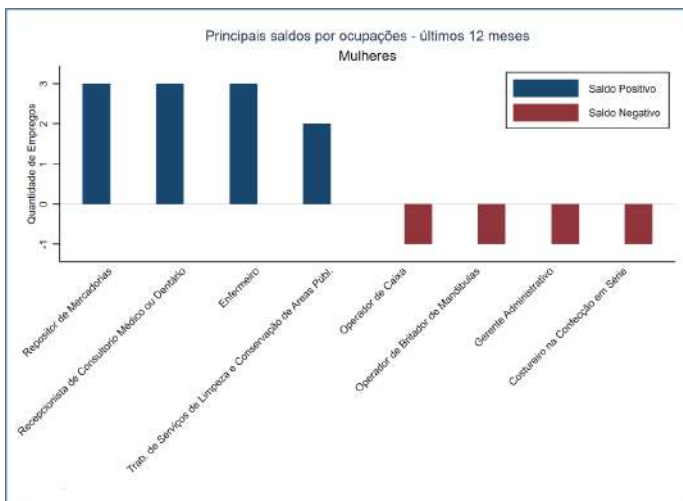
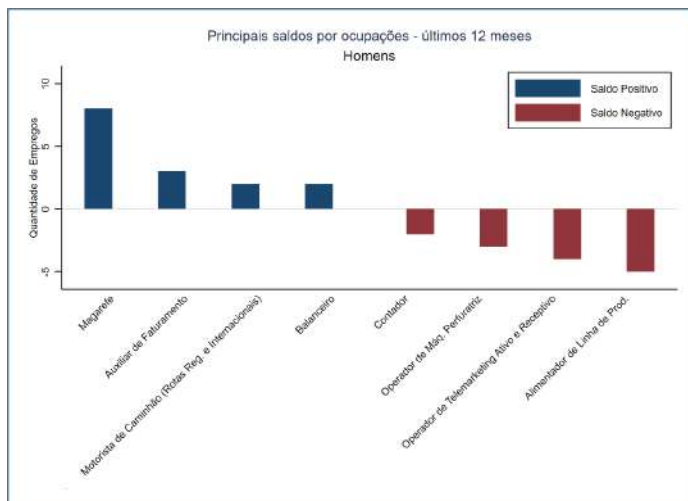
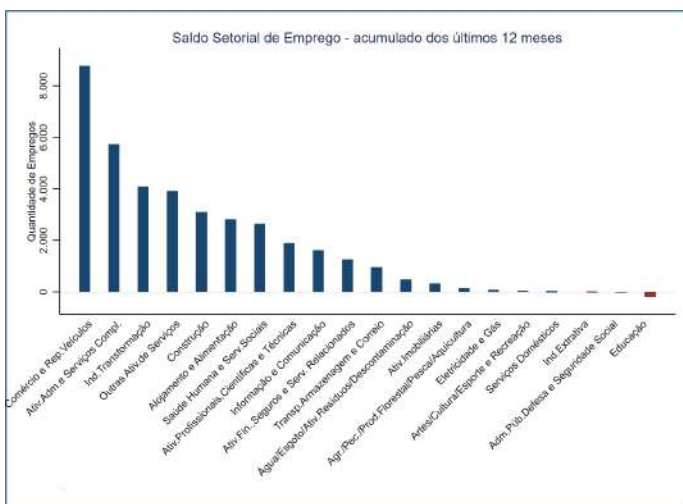
Área: 568.789 km²

Perfil básico da mão de obra:

Fonte: RAIS/dezembro de 2020.

Indicador	Município	Microrregião	Goiás
Idade Média	40,18	40,87	39,21
Remuneração Média (dez/2020)	R\$ 2.016,09	R\$ 2.219,13	R\$ 2.052,82
Experiência Média (meses)	86,33	97,88	80,45
Trab. com Ensino Superior (%)	10,88%	15,63%	15,18%
Trab. com Ensino Médio (%)	74,03%	67,50%	67,80%
Principal Setor (% da mão de obra)	Adm. Púb. Direta e Autárquica	Comércio Varejista	Adm. Púb. Direta e Autárquica
Principal Setor da iniciativa privada (% da mão de obra)	Transportes e Comunicações	Comércio Varejista	Comércio Varejista

Evolução das contratações e desligamentos - Fonte: CAGED.



Goianésia

Microrregião: Ceres

Região de Planejamento: Região do Entorno do Distrito Federal

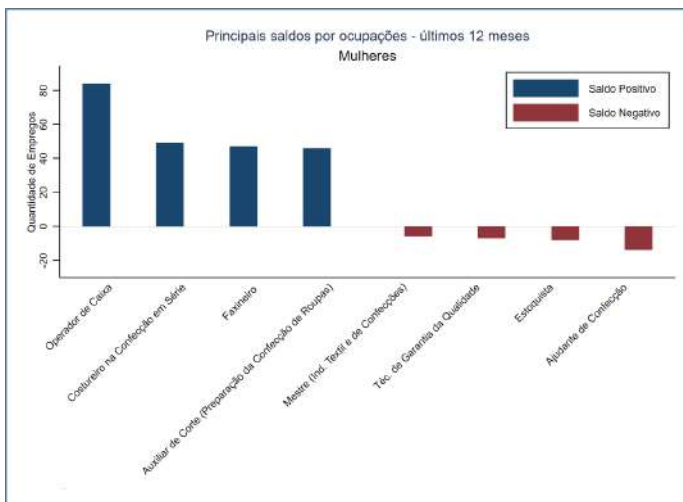
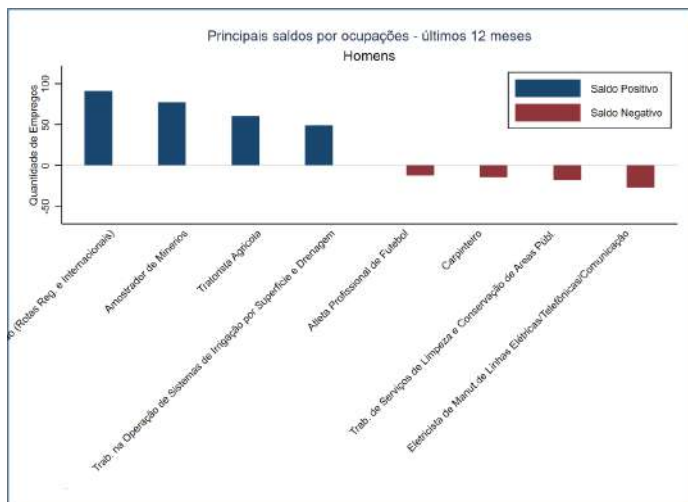
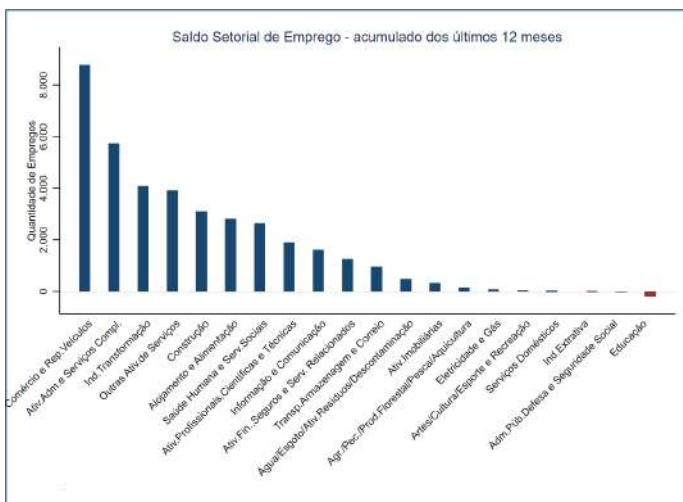
Área: 1547.274 km²

Perfil básico da mão de obra:

Fonte: RAIS/dezembro de 2020.

Indicador	Município	Microrregião	Goias
Idade Média	36,10	39,59	39,21
Remuneração Média (dez/2020)	R\$ 2.092,42	R\$ 1.961,27	R\$ 2.052,82
Experiência Média (meses)	55,83	89,75	80,45
Trab. com Ensino Superior (%)	13,70%	15,54%	15,18%
Trab. com Ensino Médio (%)	71,68%	70,10%	67,80%
Principal Setor (% da mão de obra)	Ind. de Prod. Alimentícios, Bebidas e Álcool Etilíco	Adm. Púb. Direta e Autárquica	Adm. Púb. Direta e Autárquica
Principal Setor da iniciativa privada (% da mão de obra)	Ind. de Prod. Alimentícios, Bebidas e Álcool Etilíco	Comércio Varejista	Comércio Varejista

Evolução das contratações e desligamentos - Fonte: CAGED.



Goiânia

Microrregião: Goiânia

Região de Planejamento: Região Metropolitana

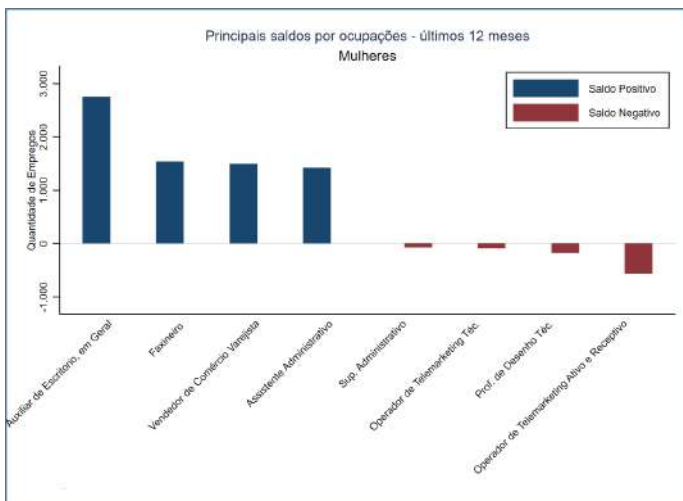
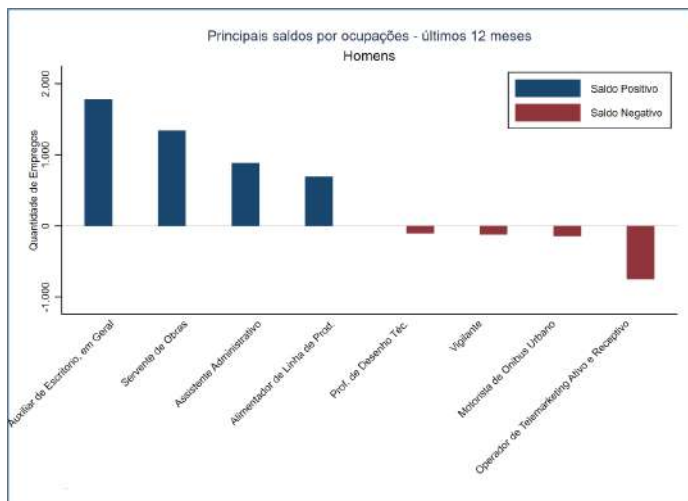
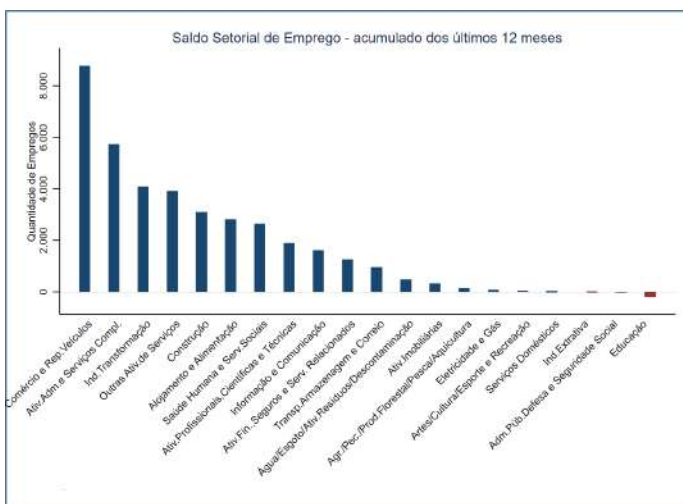
Área: 728.841 km²

Perfil básico da mão de obra:

Fonte: RAIS/dezembro de 2020.

Indicador	Município	Microrregião	Goiás
Idade Média	38,32	37,56	39,21
Remuneração Média (dez/2020)	R\$ 3.358,31	R\$ 2.216,33	R\$ 2.052,82
Experiência Média (meses)	75,75	64,19	80,45
Trab. com Ensino Superior (%)	29,55%	14,38%	15,18%
Trab. com Ensino Médio (%)	63,88%	73,81%	67,80%
Principal Setor (% da mão de obra)	Adm. Púb. Direta e Autárquica	Adm. Púb. Direta e Autárquica	Adm. Púb. Direta e Autárquica
Principal Setor da iniciativa privada (% da mão de obra)	Comércio Varejista	Comércio Varejista	Comércio Varejista

Evolução das contratações e desligamentos - Fonte: CAGED.



Goianira

Microrregião: Goiânia

Região de Planejamento: Região Metropolitana

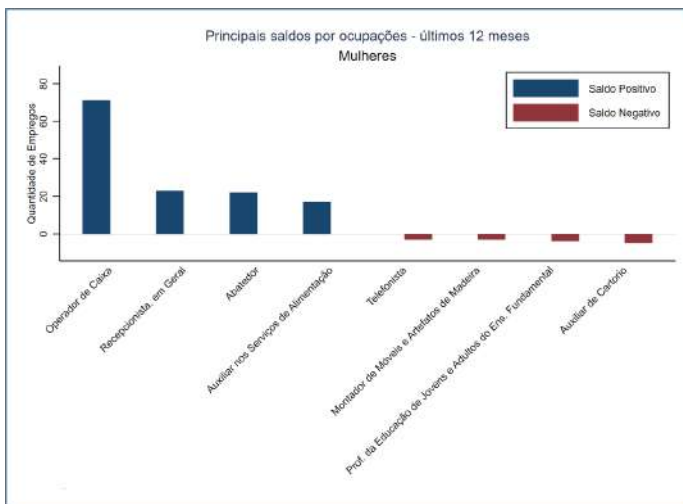
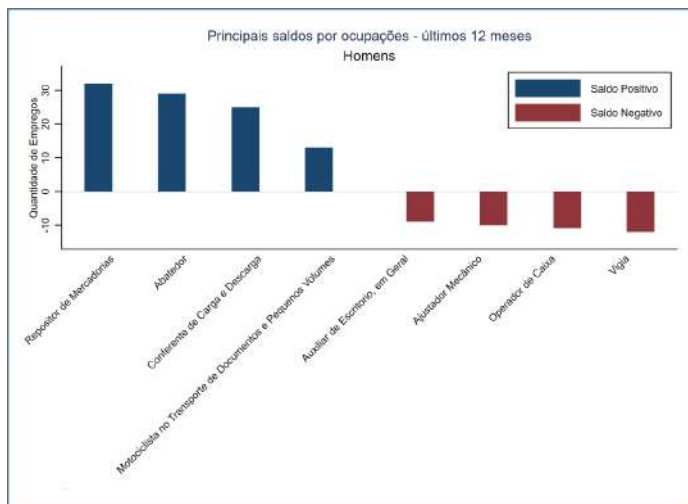
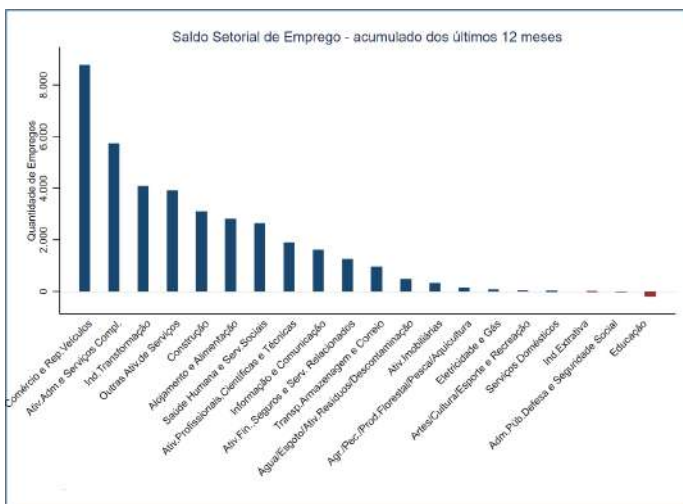
Área: 212.552 km²

Perfil básico da mão de obra:

Fonte: RAIS/dezembro de 2020.

Indicador	Município	Microrregião	Goiás
Idade Média	36,29	37,56	39,21
Remuneração Média (dez/2020)	R\$ 1.908,16	R\$ 2.216,33	R\$ 2.052,82
Experiência Média (meses)	53,04	64,19	80,45
Trab. com Ensino Superior (%)	13,39%	14,38%	15,18%
Trab. com Ensino Médio (%)	73,24%	73,81%	67,80%
Principal Setor (% da mão de obra)	Ind. de Prod. Alimentícios, Bebidas e Alcool Etílico	Adm. Púb. Direta e Autárquica	Adm. Púb. Direta e Autárquica
Principal Setor da iniciativa privada (% da mão de obra)	Ind. de Prod. Alimentícios, Bebidas e Alcool Etílico	Comércio Varejista	Comércio Varejista

Evolução das contratações e desligamentos - Fonte: CAGED.



Goiás

Microrregião: Rio Vermelho

Região de Planejamento: Noroeste Goiano

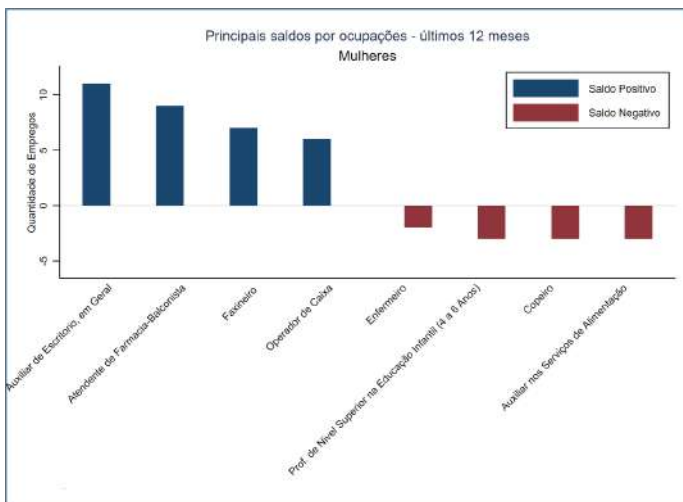
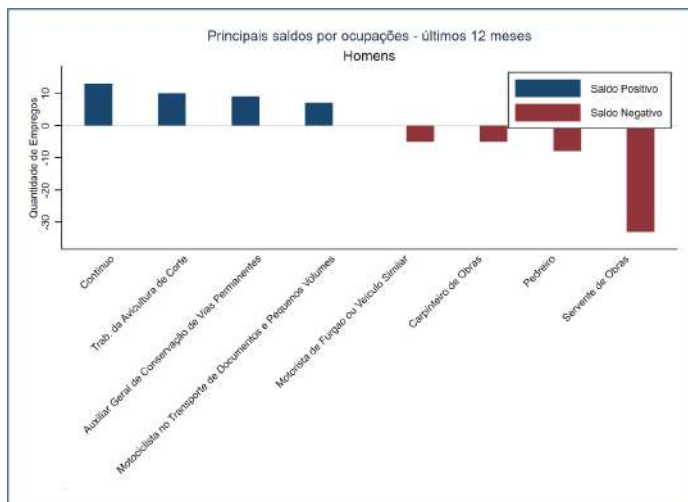
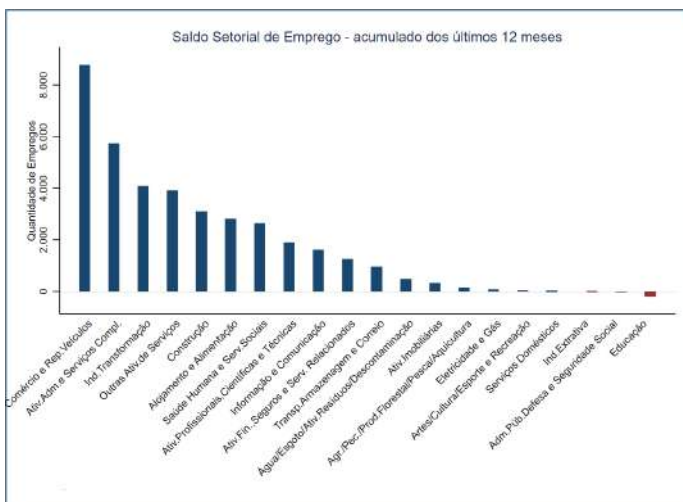
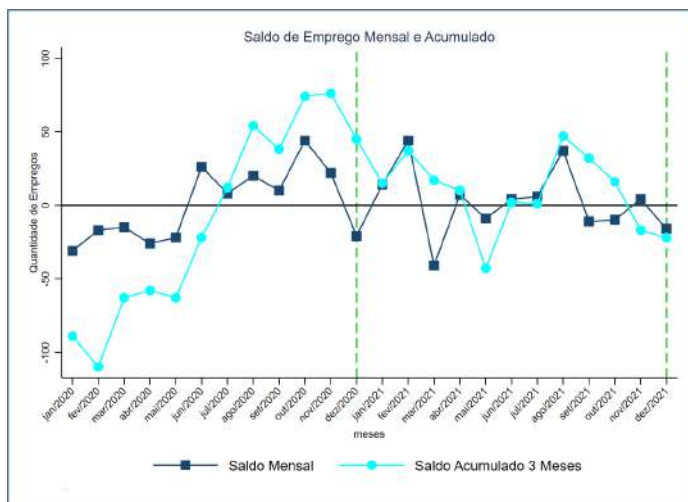
Área: 3108.02 km²

Perfil básico da mão de obra:

Fonte: RAIS/dezembro de 2020.

Indicador	Município	Microrregião	Goiás
Idade Média	40,05	39,37	39,21
Remuneração Média (dez/2020)	R\$ 2.036,73	R\$ 1.999,88	R\$ 2.052,82
Experiência Média (meses)	68,34	69,06	80,45
Trab. com Ensino Superior (%)	21,97%	13,32%	15,18%
Trab. com Ensino Médio (%)	61,75%	65,10%	67,80%
Principal Setor (% da mão de obra)	Serv. Médicos, Odont. e Veterinários	Agric. Silv. Criação de Animais, Ext.Vegetal	Adm. Púb. Direta e Autárquica
Principal Setor da iniciativa privada (% da mão de obra)	Serv. Médicos, Odont. e Veterinários	Agric. Silv., Criação de Animais, Ext.Vegetal	Comércio Varejista

Evolução das contratações e desligamentos - Fonte: CAGED.



Goiatuba

Microrregião: Meia Ponte

Região de Planejamento: Sul Goiano

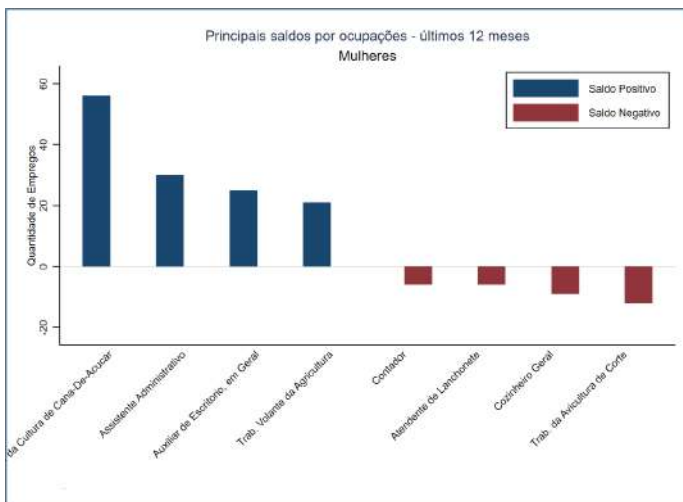
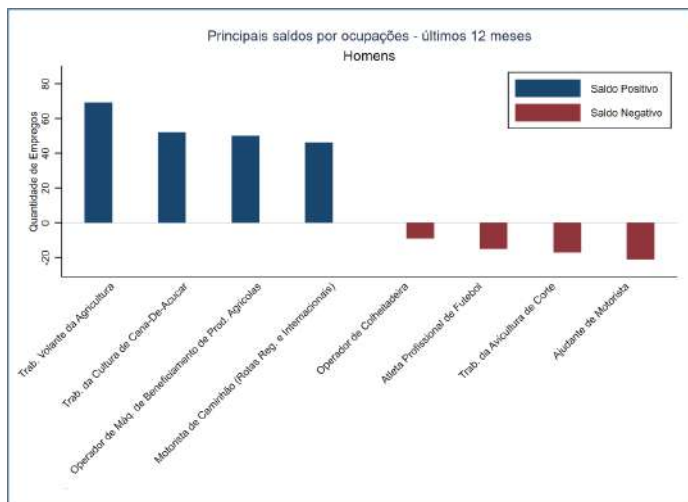
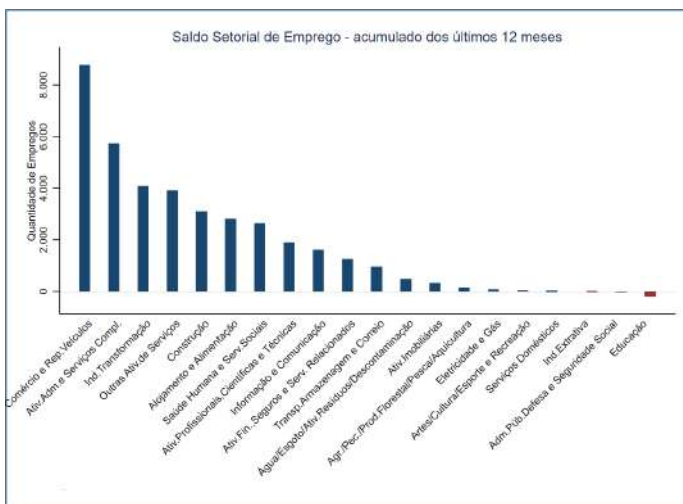
Área: 2470.347 km²

Perfil básico da mão de obra:

Fonte: RAIS/dezembro de 2020.

Indicador	Município	Microrregião	Goias
Idade Média	37,75	39,41	39,21
Remuneração Média (dez/2020)	R\$ 2.772,56	R\$ 2.132,29	R\$ 2.052,82
Experiência Média (meses)	70,34	77,29	80,45
Trab. com Ensino Superior (%)	15,01%	14,30%	15,18%
Trab. com Ensino Médio (%)	62,71%	66,71%	67,80%
Principal Setor (% da mão de obra)	Ind. de Prod. Alimentícios, Bebidas e Álcool Etílico	Comércio Varejista	Adm. Púb. Direta e Autárquica
Principal Setor da iniciativa privada (% da mão de obra)	Ind. de Prod. Alimentícios, Bebidas e Álcool Etílico	Comércio Varejista	Comércio Varejista

Evolução das contratações e desligamentos - Fonte: CAGED.



Gouvelândia

Microrregião: Quirinópolis

Região de Planejamento: Sudoeste Goiano

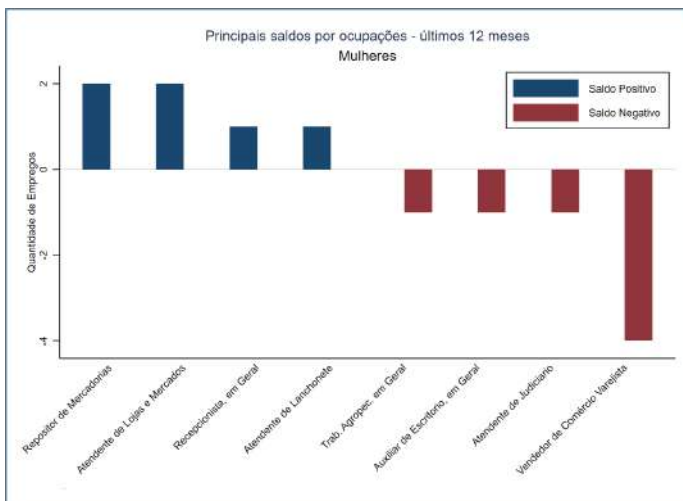
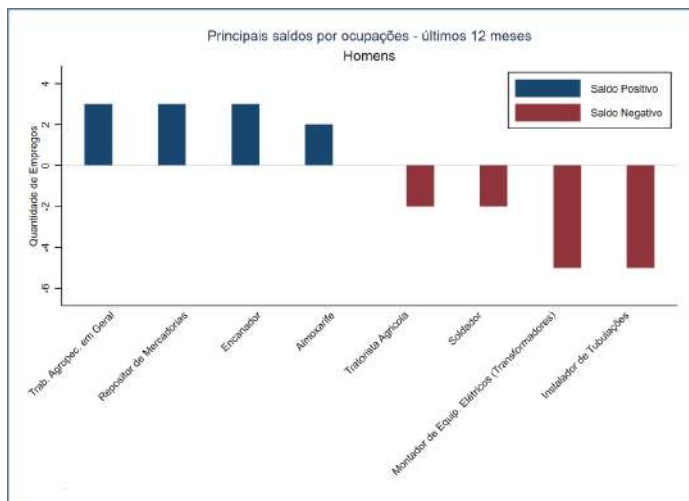
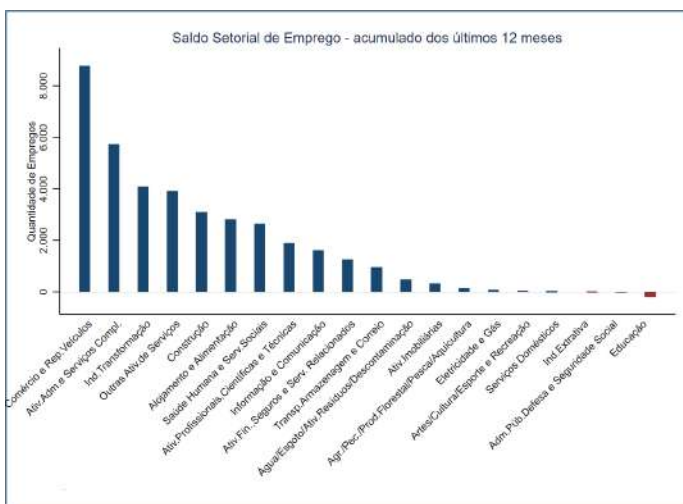
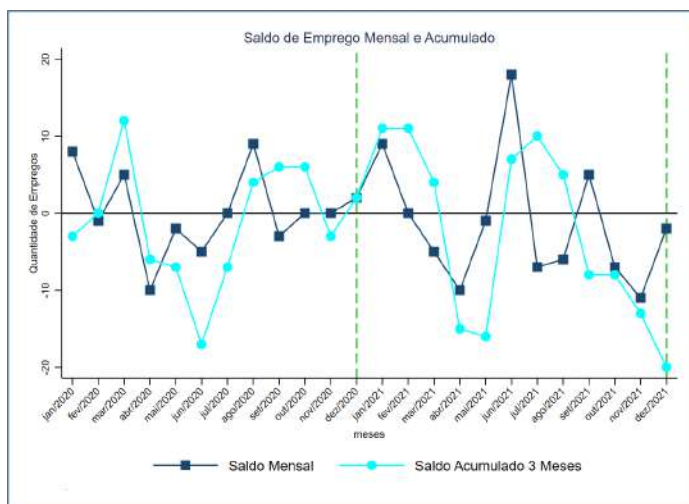
Área: 824.748 km²

Perfil básico da mão de obra:

Fonte: RAIS/dezembro de 2020.

Indicador	Município	Microrregião	Goiás
Idade Média	42,16	39,73	39,21
Remuneração Média (dez/2020)	R\$ 2.073,54	R\$ 2.217,47	R\$ 2.052,82
Experiência Média (meses)	84,96	73,10	80,45
Trab. com Ensino Superior (%)	12,43%	13,68%	15,18%
Trab. com Ensino Médio (%)	62,87%	57,45%	67,80%
Principal Setor (% da mão de obra)	Adm. Púb. Direta e Autárquica	Adm. Púb. Direta e Autárquica	Adm. Púb. Direta e Autárquica
Principal Setor da iniciativa privada (% da mão de obra)	Agric. Silv., Criação de Animais, Ext.Vegetal	Ind. de Prod. Alimentícios, Bebidas e Alcool Etílico	Comércio Varejista

Evolução das contratações e desligamentos - Fonte: CAGED.



Guapó

Microrregião: Goiânia

Região de Planejamento: Região Metropolitana

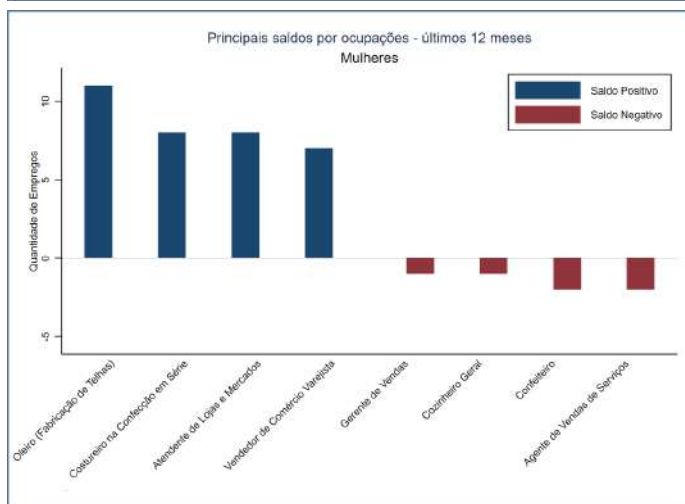
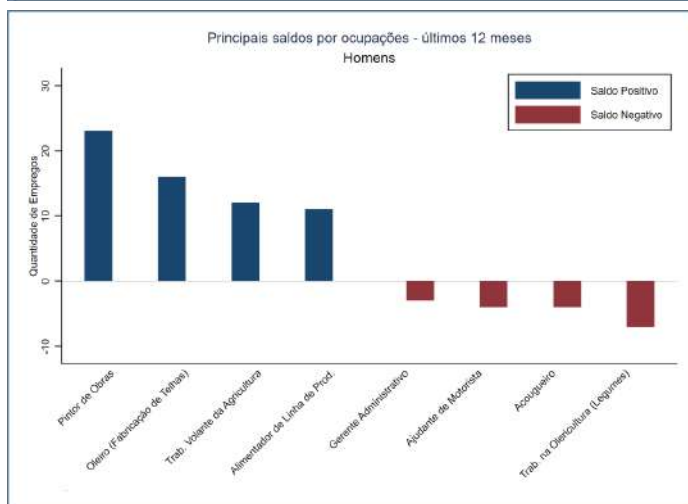
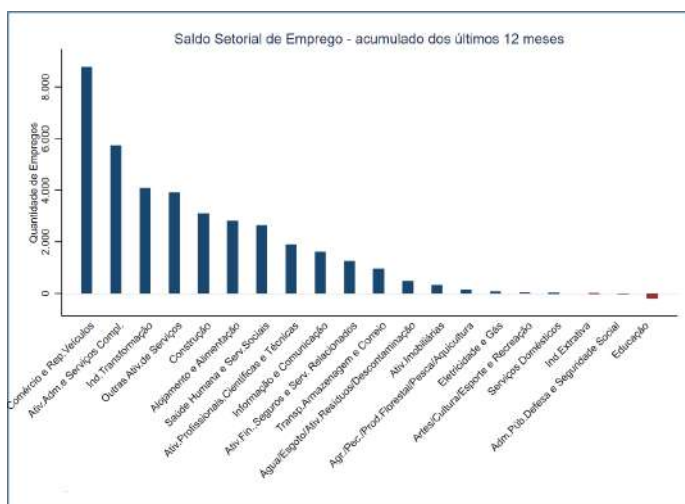
Área: 517.255 km²

Perfil básico da mão de obra:

Fonte: RAIS/dezembro de 2020.

Indicador	Município	Microrregião	Goiás
Idade Média	38,95	37,56	39,21
Remuneração Média (dez/2020)	R\$ 1.923,14	R\$ 2.216,33	R\$ 2.052,82
Experiência Média (meses)	65,03	64,19	80,45
Trab. com Ensino Superior (%)	14,52%	14,38%	15,18%
Trab. com Ensino Médio (%)	78,34%	73,81%	67,80%
Principal Setor (% da mão de obra)	Serv. de Aloj., Aliment., Reparação, Manut., Redação	Adm. Púb. Direta e Autárquica	Adm. Púb. Direta e Autárquica
Principal Setor da iniciativa privada (% da mão de obra)	Comércio Varejista	Comércio Varejista	Comércio Varejista

Evolução das contratações e desligamentos - Fonte: CAGED.



Guaraíta

Microrregião: Ceres

Região de Planejamento: Noroeste Goiano

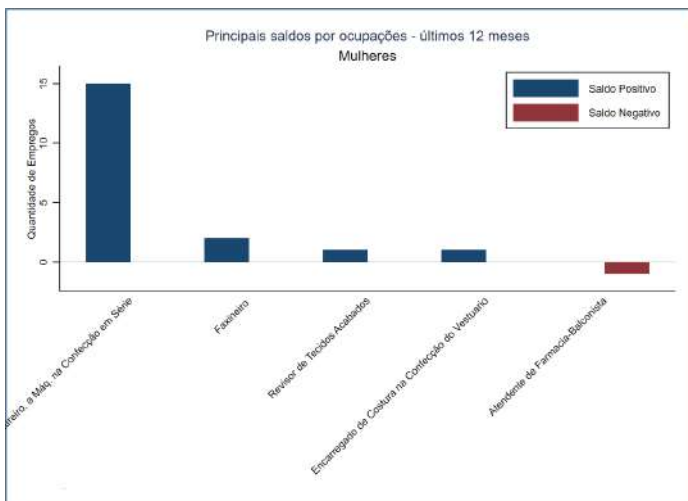
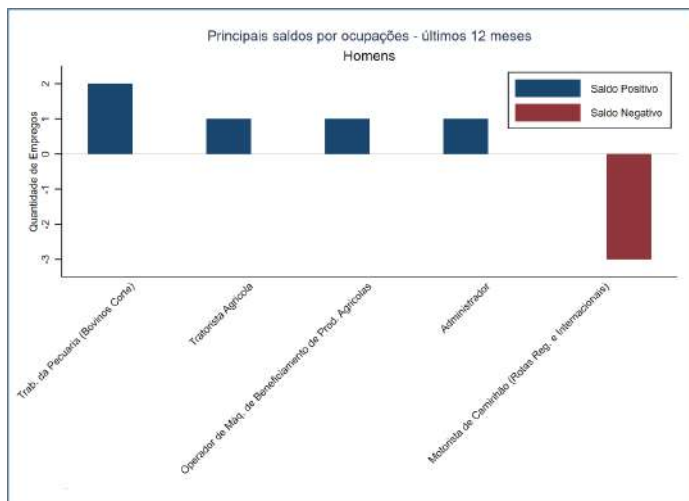
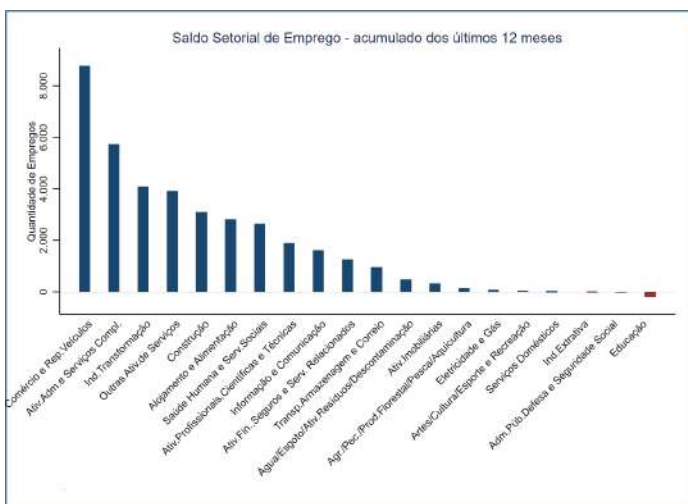
Área: 205.307 km²

Perfil básico da mão de obra:

Fonte: RAIS/dezembro de 2020.

Indicador	Município	Microrregião	Goiás
Idade Média	43,85	39,59	39,21
Remuneração Média (dez/2020)	R\$ 2.143,01	R\$ 1.961,27	R\$ 2.052,82
Experiência Média (meses)	142,98	89,75	80,45
Trab. com Ensino Superior (%)	18,69%	15,54%	15,18%
Trab. com Ensino Médio (%)	64,34%	70,10%	67,80%
Principal Setor (% da mão de obra)	Adm. Púb. Direta e Autárquica	Adm. Púb. Direta e Autárquica	Adm. Púb. Direta e Autárquica
Principal Setor da iniciativa privada (% da mão de obra)	Agric. Silv., Criação de Animais, Ext.Vegetal	Comércio Varejista	Comércio Varejista

Evolução das contratações e desligamentos - Fonte: CAGED.



Guarani de Goiás

Microrregião: Vão do Paranã

Região de Planejamento: Norte Goiano

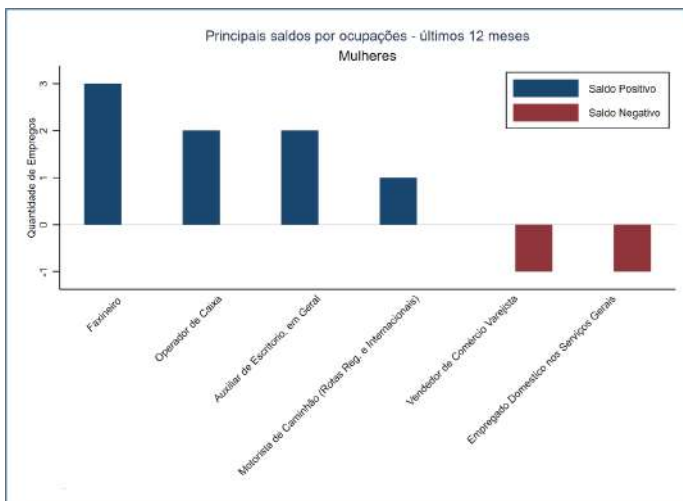
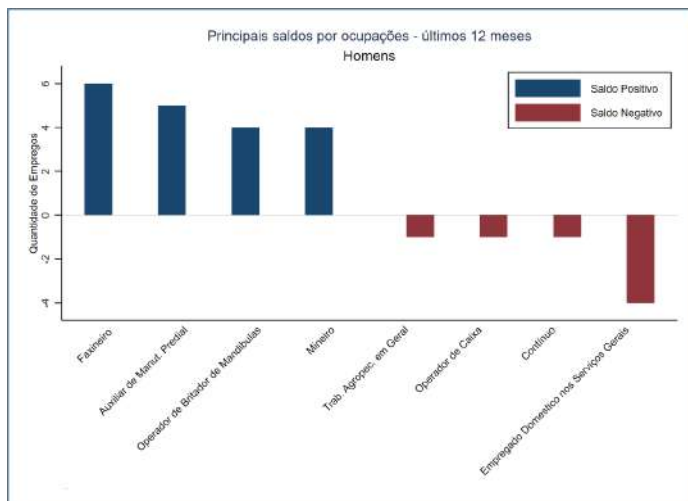
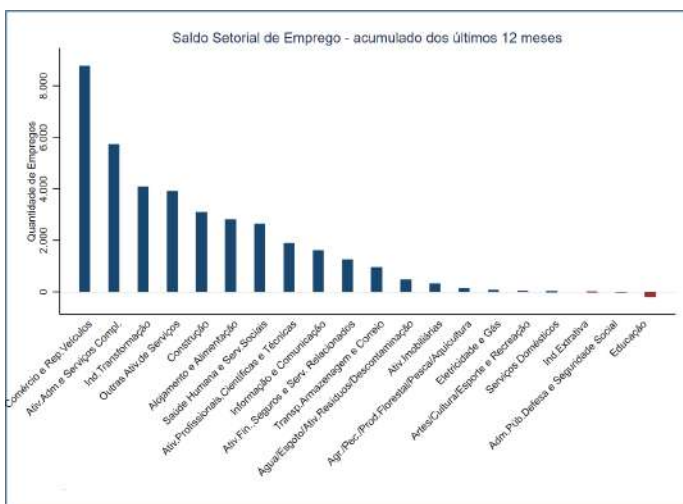
Área: 1226.849 km²

Perfil básico da mão de obra:

Fonte: RAIS/dezembro de 2020.

Indicador	Município	Microrregião	Goiás
Idade Média	41,12	39,48	39,21
Remuneração Média (dez/2020)	R\$ 1.846,17	R\$ 1.880,33	R\$ 2.052,82
Experiência Média (meses)	113,27	97,23	80,45
Trab. com Ensino Superior (%)	16,30%	14,17%	15,18%
Trab. com Ensino Médio (%)	69,59%	70,91%	67,80%
Principal Setor (% da mão de obra)	Adm. Púb. Direta e Autárquica	Adm. Púb. Direta e Autárquica	Adm. Púb. Direta e Autárquica
Principal Setor da iniciativa privada (% da mão de obra)	Agric. Silv., Criação de Animais, Ext.Vegetal	Comércio Varejista	Comércio Varejista

Evolução das contratações e desligamentos - Fonte: CAGED.



Guarinos

Microrregião: Ceres

Região de Planejamento: Centro Goiano

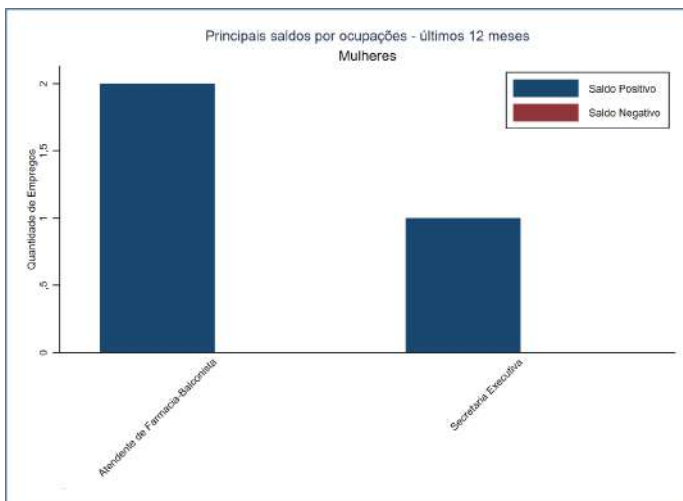
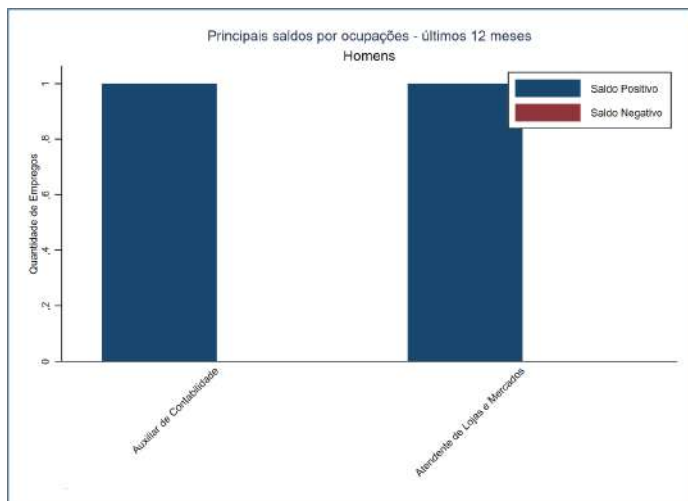
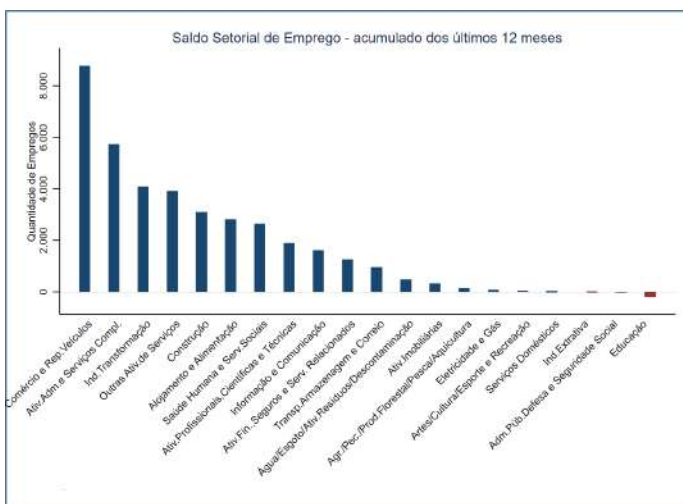
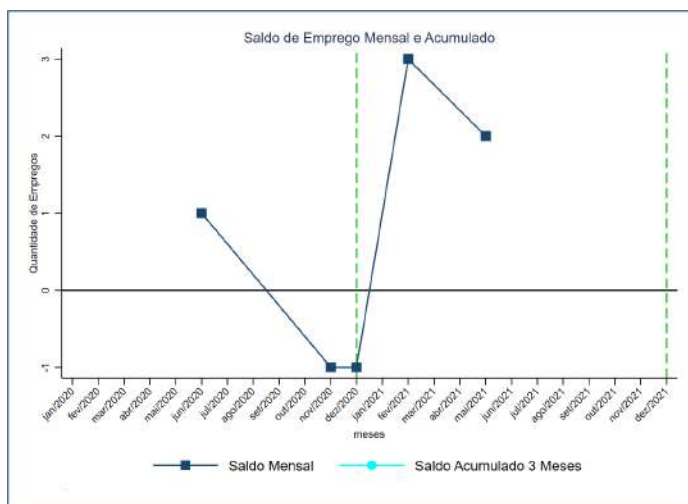
Área: 595.866 km²

Perfil básico da mão de obra:

Fonte: RAIS/dezembro de 2020.

Indicador	Município	Microrregião	Goias
Idade Média	42,55	39,59	39,21
Remuneração Média (dez/2020)	R\$ 2.194,38	R\$ 1.961,27	R\$ 2.052,82
Experiência Média (meses)	106,69	89,75	80,45
Trab. com Ensino Superior (%)	14,36%	15,54%	15,18%
Trab. com Ensino Médio (%)	62,76%	70,10%	67,80%
Principal Setor (% da mão de obra)	Adm. Púb. Direta e Autárquica	Adm. Púb. Direta e Autárquica	Adm. Púb. Direta e Autárquica
Principal Setor da iniciativa privada (% da mão de obra)	Extrativa Mineral	Comércio Varejista	Comércio Varejista

Evolução das contratações e desligamentos - Fonte: CAGED.



Heitorai

Microrregião: Anápolis

Região de Planejamento: Noroeste Goiano

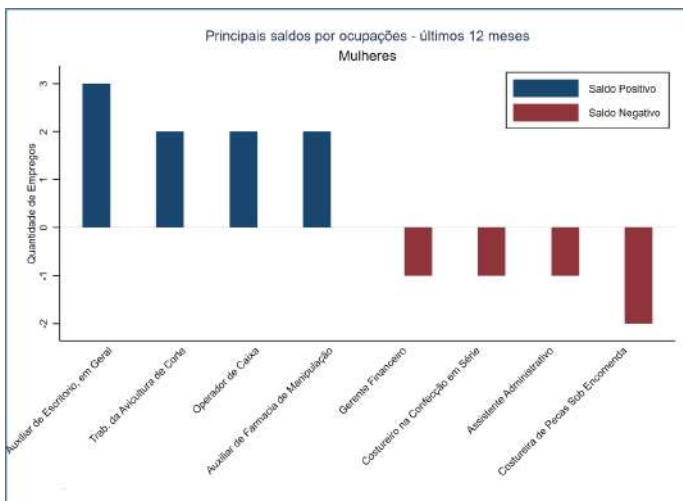
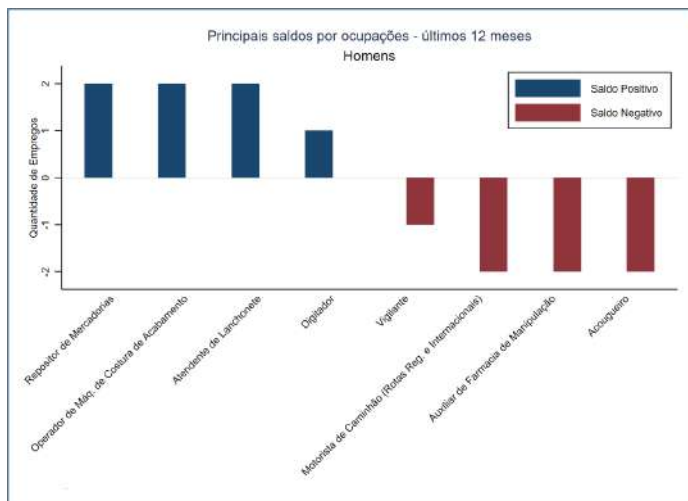
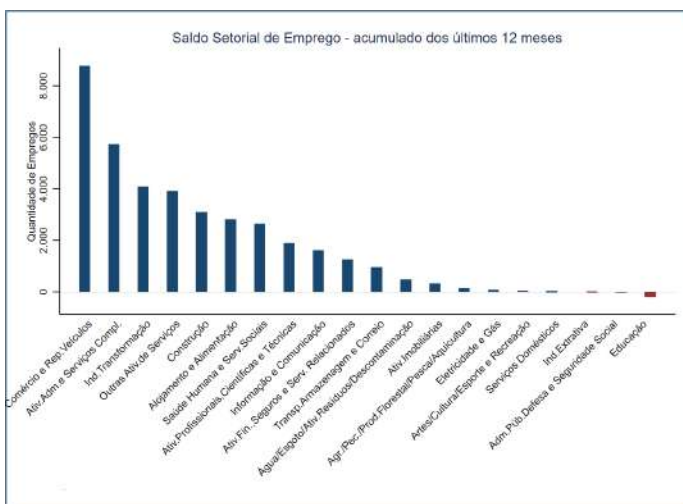
Área: 229.638 km²

Perfil básico da mão de obra:

Fonte: RAIS/dezembro de 2020.

Indicador	Município	Microrregião	Goias
Idade Média	39,30	38,89	39,21
Remuneração Média (dez/2020)	R\$ 1.610,37	R\$ 1.806,04	R\$ 2.052,82
Experiência Média (meses)	75,68	77,92	80,45
Trab. com Ensino Superior (%)	15,04%	16,05%	15,18%
Trab. com Ensino Médio (%)	80,82%	70,62%	67,80%
Principal Setor (% da mão de obra)	Adm. Púb. Direta e Autárquica	Comércio Varejista	Adm. Púb. Direta e Autárquica
Principal Setor da iniciativa privada (% da mão de obra)	Com. e Adm. Imóveis, Valores Mob., Serv. Técnico	Comércio Varejista	Comércio Varejista

Evolução das contratações e desligamentos - Fonte: CAGED.



Hidrolândia

Microrregião: Goiânia

Região de Planejamento: Região Metropolitana

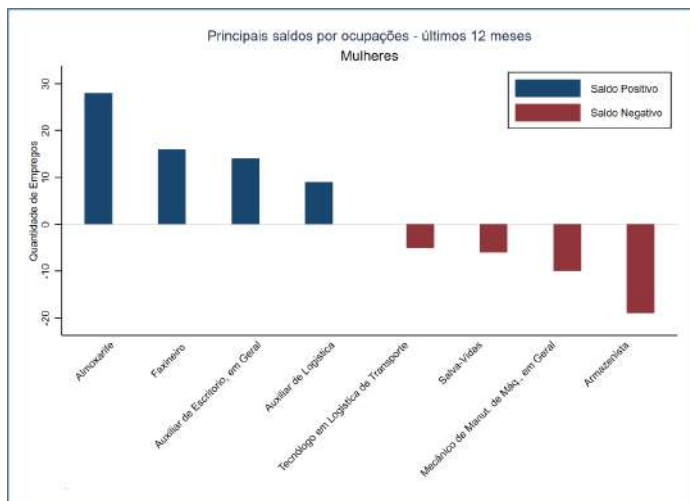
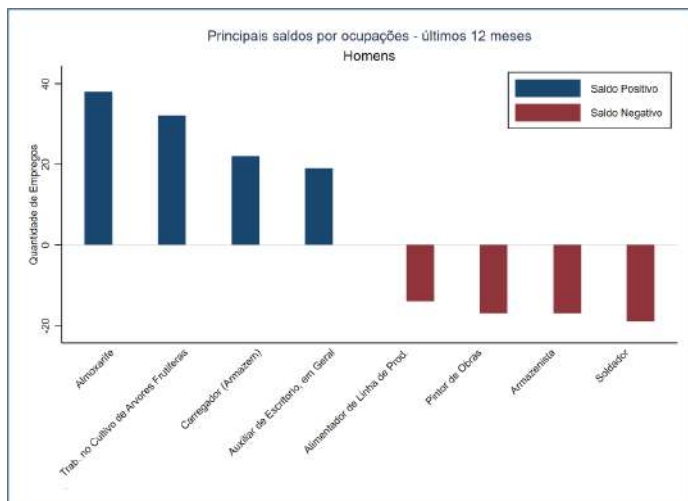
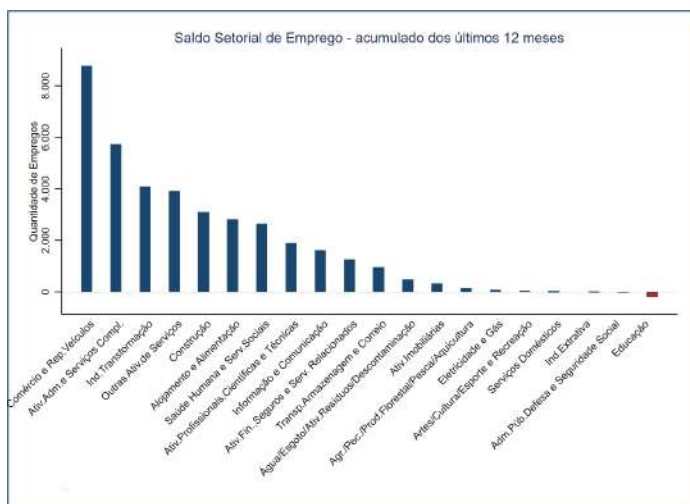
Área: 953.729 km²

Perfil básico da mão de obra:

Fonte: RAIS/dezembro de 2020.

Indicador	Município	Microrregião	Goiás
Idade Média	36,09	37,56	39,21
Remuneração Média (dez/2020)	R\$ 2.166,23	R\$ 2.216,33	R\$ 2.052,82
Experiência Média (meses)	44,92	64,19	80,45
Trab. com Ensino Superior (%)	9,37%	14,38%	15,18%
Trab. com Ensino Médio (%)	74,94%	73,81%	67,80%
Principal Setor (% da mão de obra)	Adm. Púb. Direta e Autárquica	Adm. Púb. Direta e Autárquica	Adm. Púb. Direta e Autárquica
Principal Setor da iniciativa privada (% da mão de obra)	Comércio Atacadista	Comércio Varejista	Comércio Varejista

Evolução das contratações e desligamentos - Fonte: CAGED.



Hidrolina

Microrregião: Ceres

Região de Planejamento: Centro Goiano

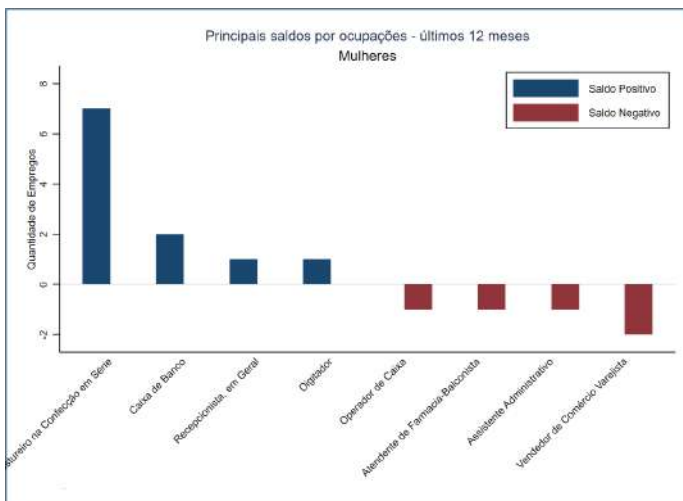
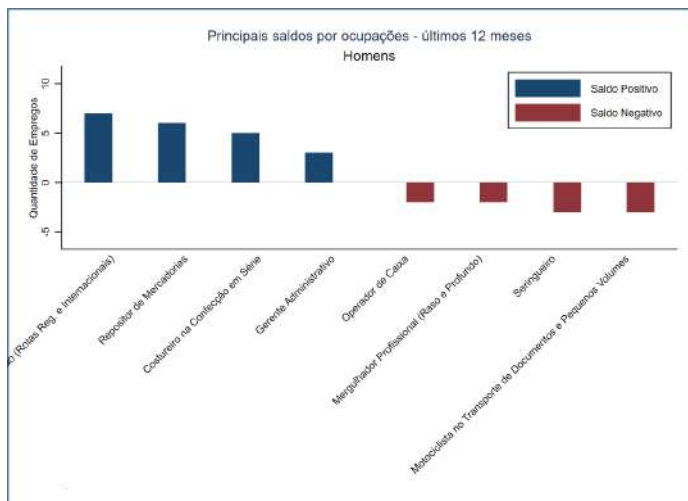
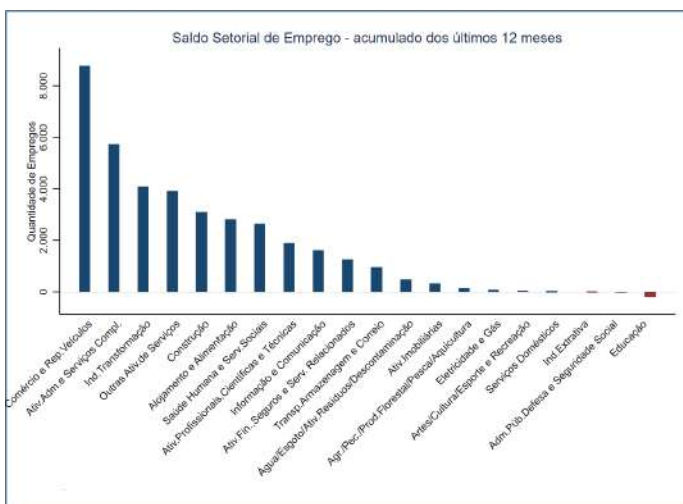
Área: 580.391 km²

Perfil básico da mão de obra:

Fonte: RAIS/dezembro de 2020.

Indicador	Município	Microrregião	Goias
Idade Média	41,21	39,59	39,21
Remuneração Média (dez/2020)	R\$ 1.455,99	R\$ 1.961,27	R\$ 2.052,82
Experiência Média (meses)	90,00	89,75	80,45
Trab. com Ensino Superior (%)	9,68%	15,54%	15,18%
Trab. com Ensino Médio (%)	79,31%	70,10%	67,80%
Principal Setor (% da mão de obra)	Adm. Púb. Direta e Autárquica	Adm. Púb. Direta e Autárquica	Adm. Púb. Direta e Autárquica
Principal Setor da iniciativa privada (% da mão de obra)	Agric. Silv., Criação de Animais, Ext.Vegetal	Comércio Varejista	Comércio Varejista

Evolução das contratações e desligamentos - Fonte: CAGED.



Iaciara

Microrregião: Vão do Paranã

Região de Planejamento: Centro Goiano

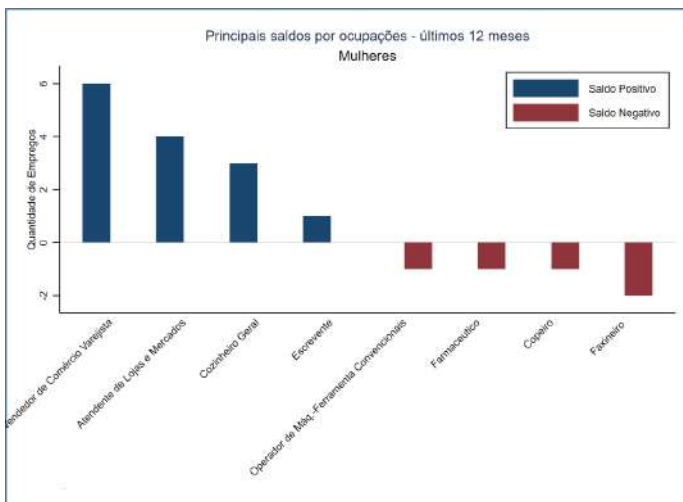
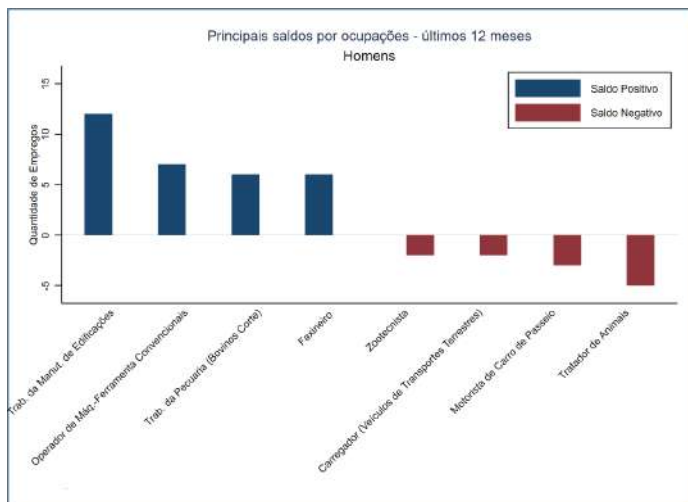
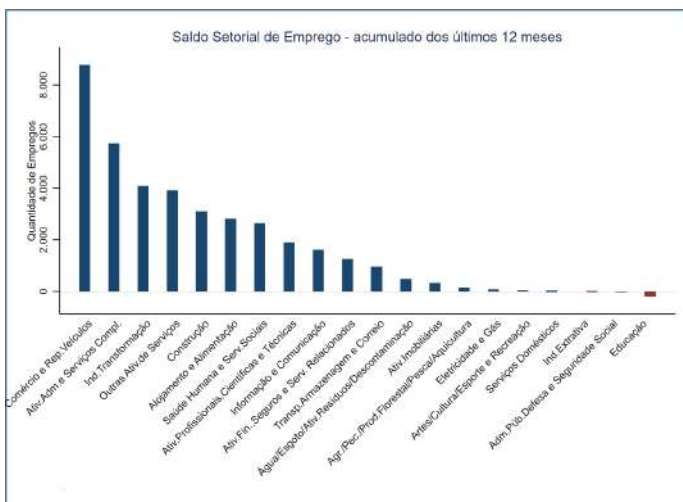
Área: 1550.376 km²

Perfil básico da mão de obra:

Fonte: RAIS/dezembro de 2020.

Indicador	Município	Microrregião	Goiás
Idade Média	39,02	39,48	39,21
Remuneração Média (dez/2020)	R\$ 2.330,63	R\$ 1.880,33	R\$ 2.052,82
Experiência Média (meses)	91,68	97,23	80,45
Trab. com Ensino Superior (%)	16,54%	14,17%	15,18%
Trab. com Ensino Médio (%)	59,91%	70,91%	67,80%
Principal Setor (% da mão de obra)	Agric. Silv. Criação de Animais, Ext.Vegetal	Adm. Púb. Direta e Autárquica	Adm. Púb. Direta e Autárquica
Principal Setor da iniciativa privada (% da mão de obra)	Agric. Silv., Criação de Animais, Ext.Vegetal	Comércio Varejista	Comércio Varejista

Evolução das contratações e desligamentos - Fonte: CAGED.



Inaciolândia

Microrregião: Meia Ponte

Região de Planejamento: Sul Goiano

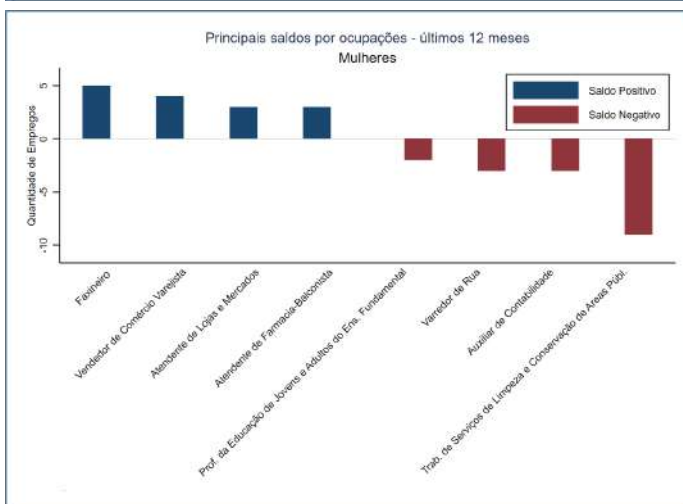
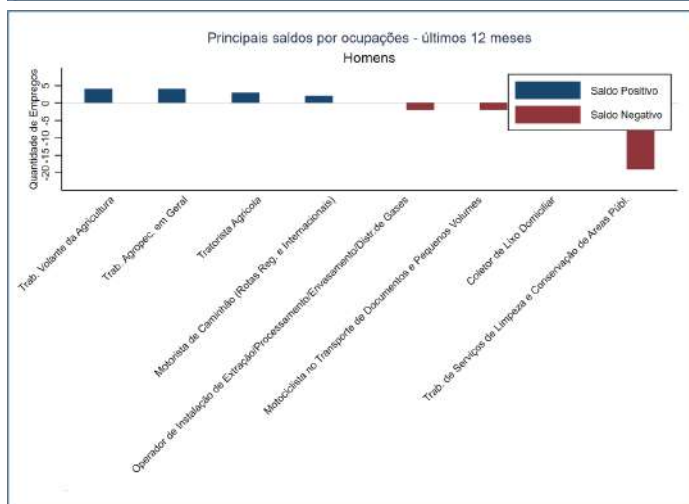
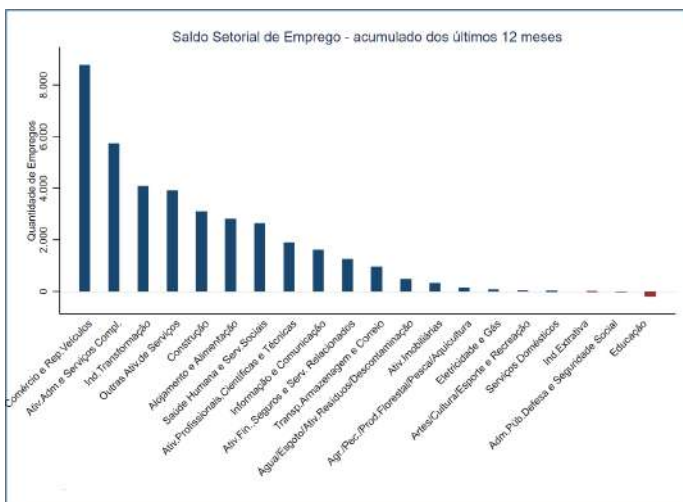
Área: 691.794 km²

Perfil básico da mão de obra:

Fonte: RAIS/dezembro de 2020.

Indicador	Município	Microrregião	Goias
Idade Média	41,80	39,41	39,21
Remuneração Média (dez/2020)	R\$ 2.261,58	R\$ 2.132,29	R\$ 2.052,82
Experiência Média (meses)	99,11	77,29	80,45
Trab. com Ensino Superior (%)	20,74%	14,30%	15,18%
Trab. com Ensino Médio (%)	54,37%	66,71%	67,80%
Principal Setor (% da mão de obra)	Agric. Silv. Criação de Animais, Ext.Vegetal	Comércio Varejista	Adm. Púb. Direta e Autárquica
Principal Setor da iniciativa privada (% da mão de obra)	Agric. Silv., Criação de Animais, Ext.Vegetal	Comércio Varejista	Comércio Varejista

Evolução das contratações e desligamentos - Fonte: CAGED.



Indiara

Microrregião: Vale do Rio dos Bois

Região de Planejamento: Sul Goiano

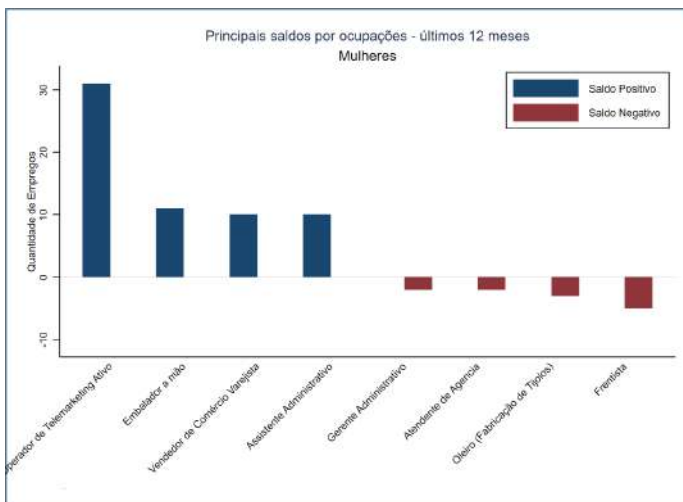
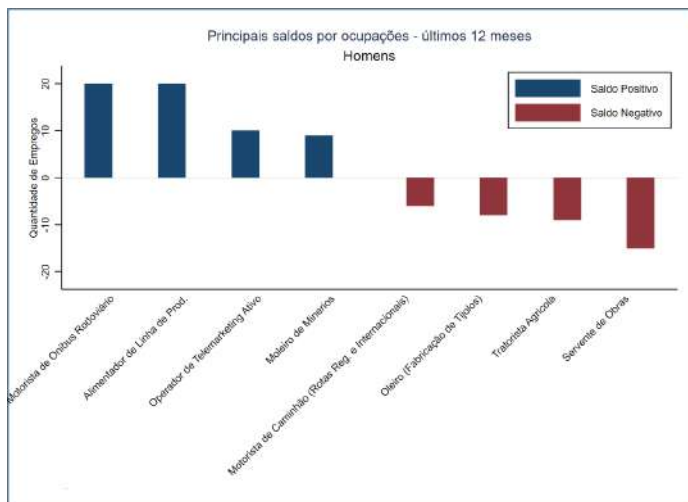
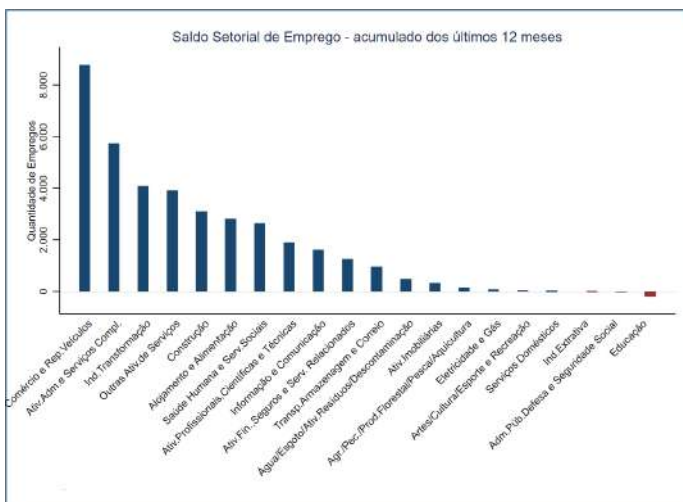
Área: 956.475 km²

Perfil básico da mão de obra:

Fonte: RAIS/dezembro de 2020.

Indicador	Município	Microrregião	Goias
Idade Média	36,93	38,85	39,21
Remuneração Média (dez/2020)	R\$ 2.054,75	R\$ 2.225,05	R\$ 2.052,82
Experiência Média (meses)	61,65	75,28	80,45
Trab. com Ensino Superior (%)	12,56%	13,45%	15,18%
Trab. com Ensino Médio (%)	74,21%	68,17%	67,80%
Principal Setor (% da mão de obra)	Comércio Varejista	Agric. Silv. Criação de Animais, Ext.Vegetal	Adm. Púb. Direta e Autárquica
Principal Setor da iniciativa privada (% da mão de obra)	Comércio Varejista	Agric. Silv., Criação de Animais, Ext.Vegetal	Comércio Varejista

Evolução das contratações e desligamentos - Fonte: CAGED.



Inhumas

Microrregião: Anápolis

Região de Planejamento: Região Metropolitana

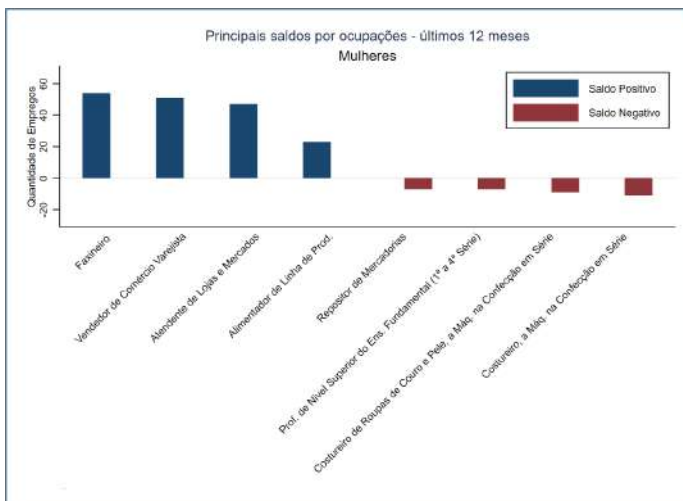
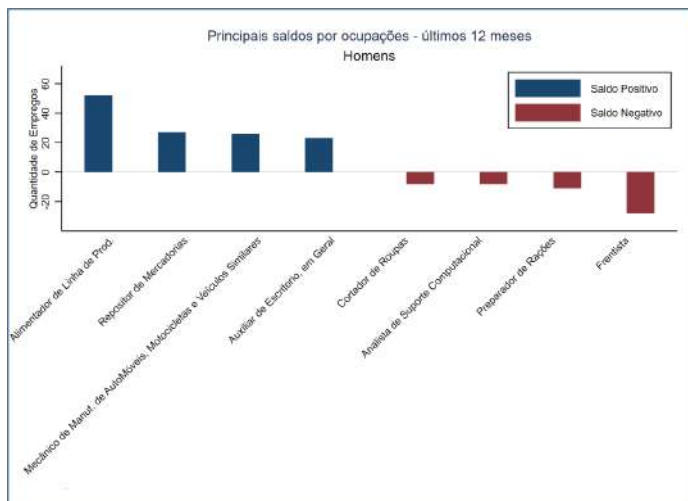
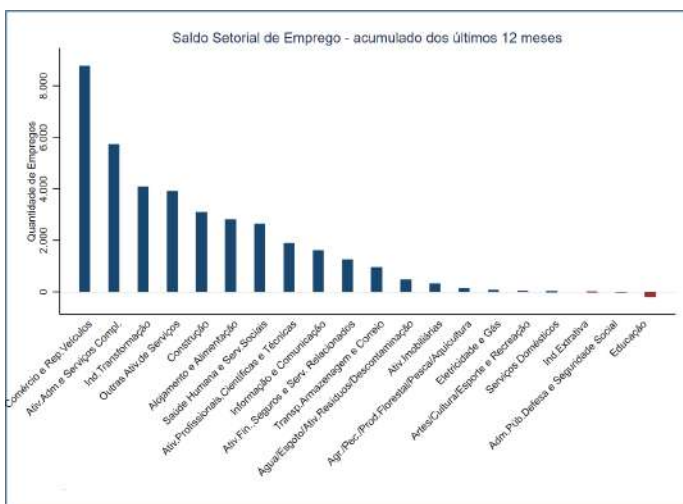
Área: 615.278 km²

Perfil básico da mão de obra:

Fonte: RAIS/dezembro de 2020.

Indicador	Município	Microrregião	Goiás
Idade Média	37,27	38,89	39,21
Remuneração Média (dez/2020)	R\$ 1.769,40	R\$ 1.806,04	R\$ 2.052,82
Experiência Média (meses)	64,41	77,92	80,45
Trab. com Ensino Superior (%)	16,47%	16,05%	15,18%
Trab. com Ensino Médio (%)	65,63%	70,62%	67,80%
Principal Setor (% da mão de obra)	Adm. Púb. Direta e Autárquica	Comércio Varejista	Adm. Púb. Direta e Autárquica
Principal Setor da iniciativa privada (% da mão de obra)	Comércio Varejista	Comércio Varejista	Comércio Varejista

Evolução das contratações e desligamentos - Fonte: CAGED.

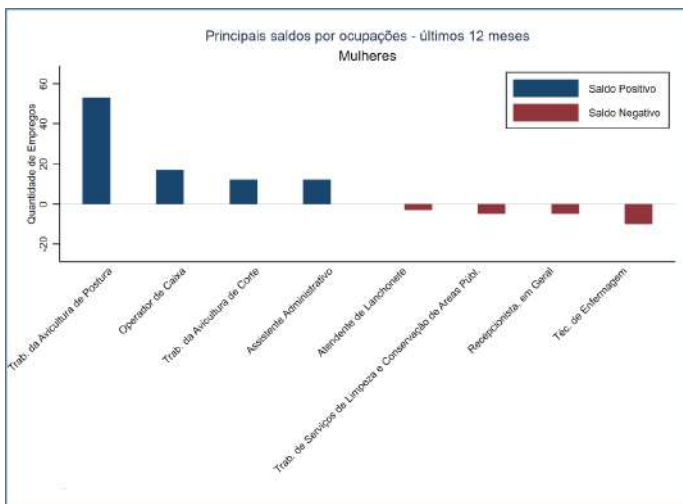
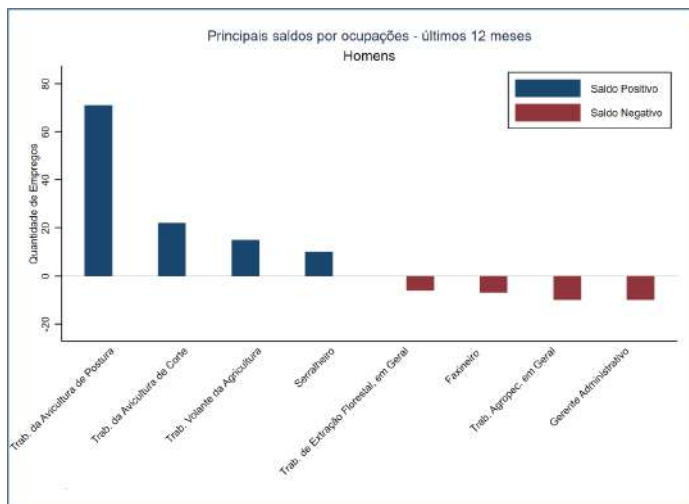
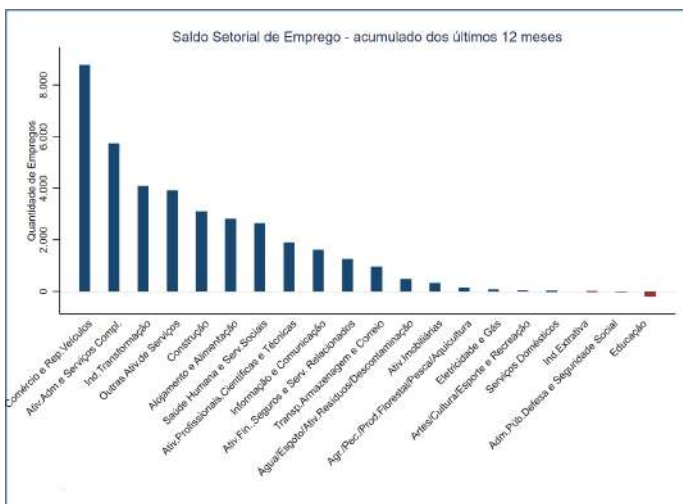
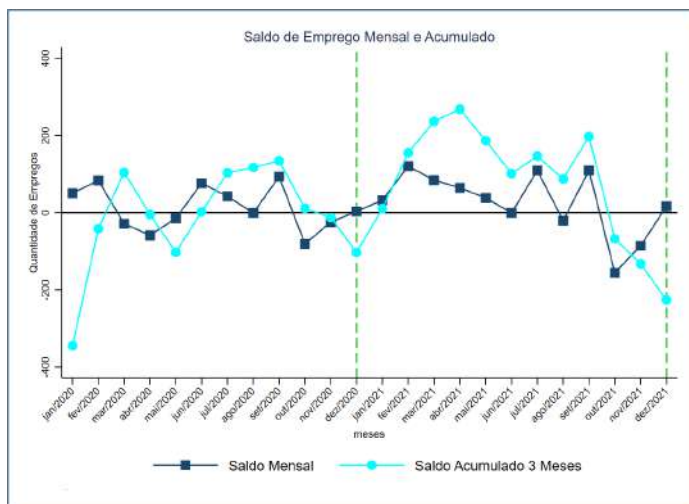


Perfil básico da mão de obra:

Fonte: RAIS/dezembro de 2020.

Indicador	Município	Microrregião	Goias
Idade Média	38,48	40,87	39,21
Remuneração Média (dez/2020)	R\$ 2.243,28	R\$ 2.219,13	R\$ 2.052,82
Experiência Média (meses)	69,28	97,88	80,45
Trab. com Ensino Superior (%)	10,67%	15,63%	15,18%
Trab. com Ensino Médio (%)	66,41%	67,50%	67,80%
Principal Setor (% da mão de obra)	Agric. Silv. Criação de Animais, Ext.Vegetal	Comércio Varejista	Adm. Púb. Direta e Autárquica
Principal Setor da iniciativa privada (% da mão de obra)	Agric. Silv., Criação de Animais, Ext.Vegetal	Comércio Varejista	Comércio Varejista

Evolução das contratações e desligamentos - Fonte: CAGED.



Ipiranga de Goiás

Microrregião: Ceres

Região de Planejamento: Centro Goiano

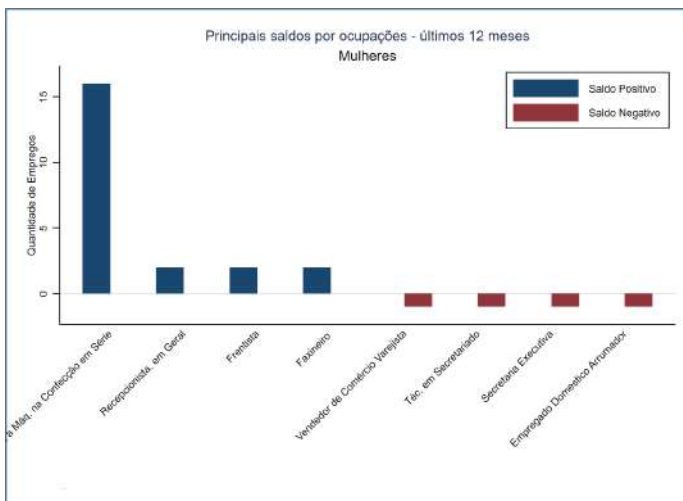
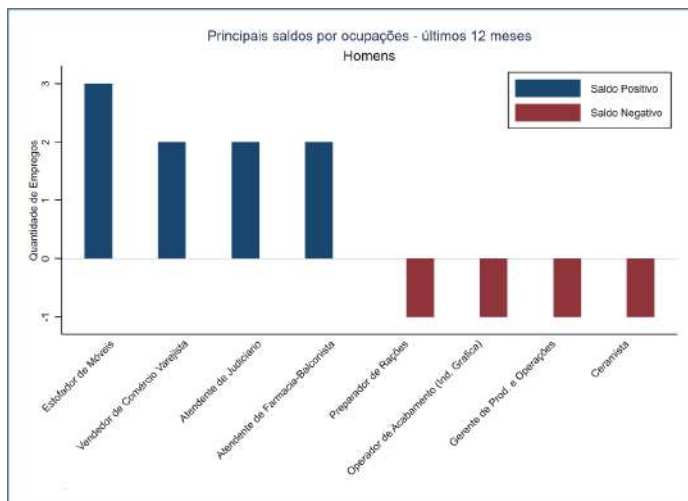
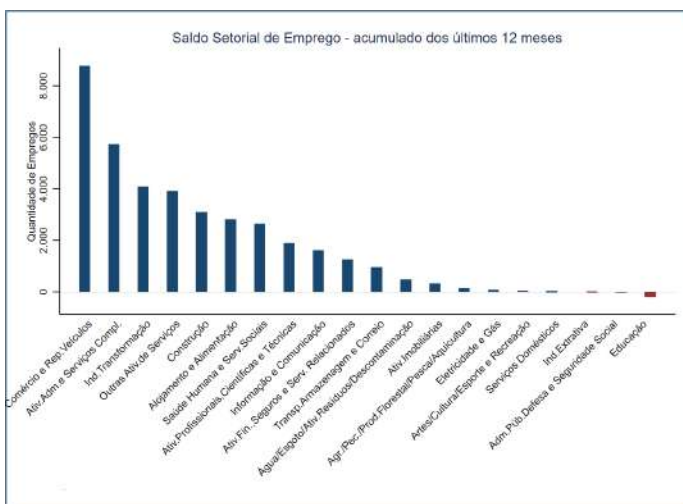
Área: 241.289 km²

Perfil básico da mão de obra:

Fonte: RAIS/dezembro de 2020.

Indicador	Município	Microrregião	Goiás
Idade Média	41,06	39,59	39,21
Remuneração Média (dez/2020)	R\$ 1.585,19	R\$ 1.961,27	R\$ 2.052,82
Experiência Média (meses)	124,34	89,75	80,45
Trab. com Ensino Superior (%)	20,96%	15,54%	15,18%
Trab. com Ensino Médio (%)	71,61%	70,10%	67,80%
Principal Setor (% da mão de obra)	Adm. Púb. Direta e Autárquica	Adm. Púb. Direta e Autárquica	Adm. Púb. Direta e Autárquica
Principal Setor da iniciativa privada (% da mão de obra)	Ind. da Madeira e do Mobiliário	Comércio Varejista	Comércio Varejista

Evolução das contratações e desligamentos - Fonte: CAGED.



Iporá

Microrregião: Iporá

Região de Planejamento: Oeste Goiano

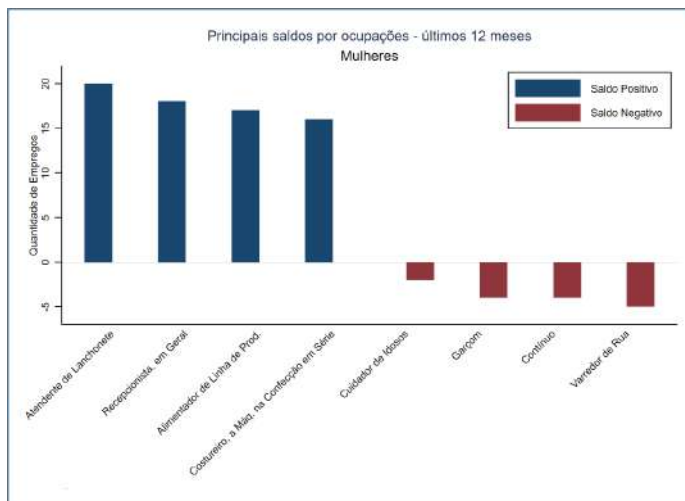
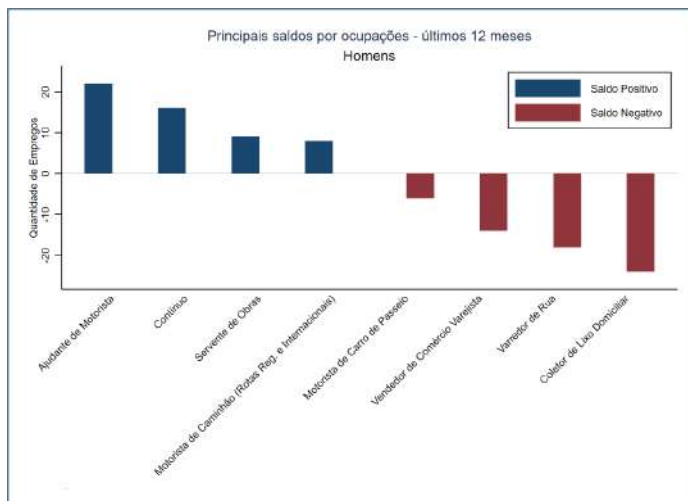
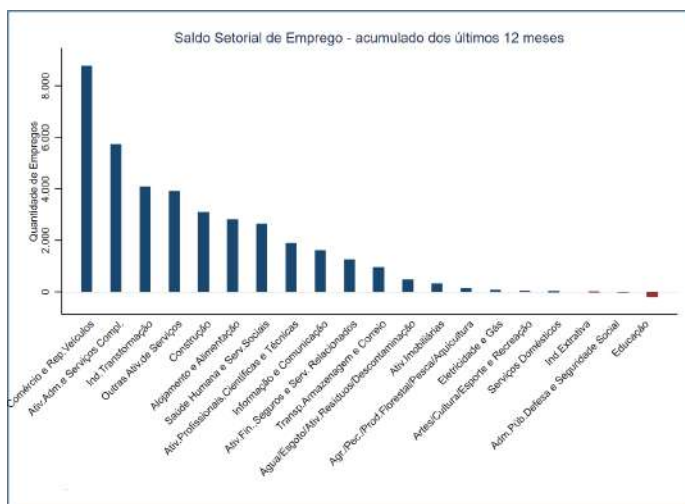
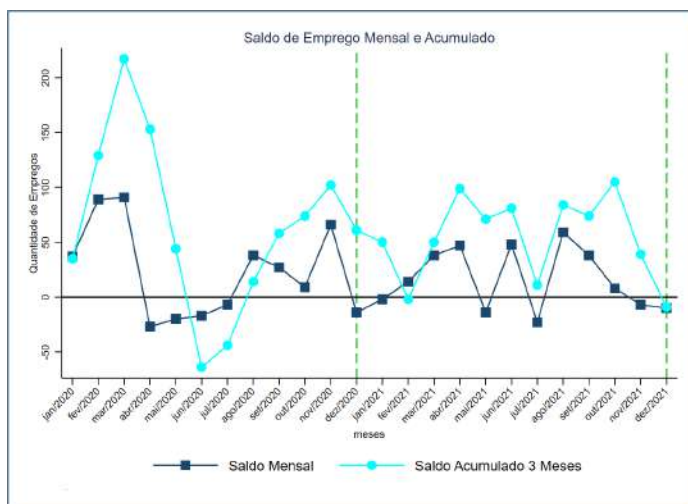
Área: 1026.384 km²

Perfil básico da mão de obra:

Fonte: RAIS/dezembro de 2020.

Indicador	Município	Microrregião	Goias
Idade Média	37,39	41,84	39,21
Remuneração Média (dez/2020)	R\$ 2.158,20	R\$ 1.778,31	R\$ 2.052,82
Experiência Média (meses)	63,94	98,90	80,45
Trab. com Ensino Superior (%)	24,59%	16,06%	15,18%
Trab. com Ensino Médio (%)	66,21%	67,84%	67,80%
Principal Setor (% da mão de obra)	Adm. Púb. Direta e Autárquica	Adm. Púb. Direta e Autárquica	Adm. Púb. Direta e Autárquica
Principal Setor da iniciativa privada (% da mão de obra)	Comércio Varejista	Comércio Varejista	Comércio Varejista

Evolução das contratações e desligamentos - Fonte: CAGED.



Israelândia

Microrregião: Iporá

Região de Planejamento: Oeste Goiano

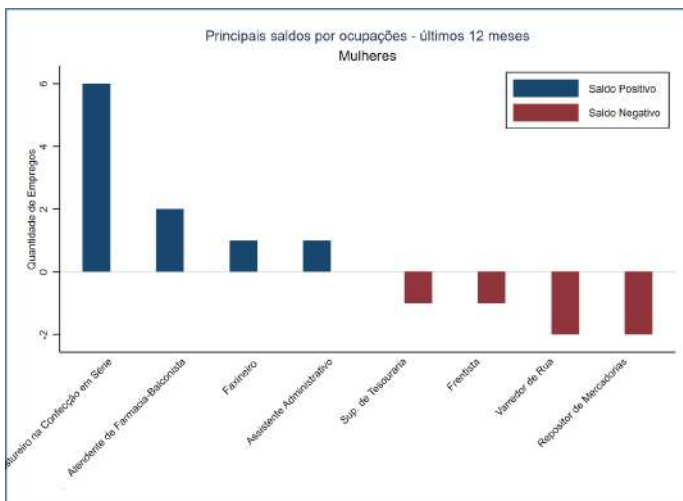
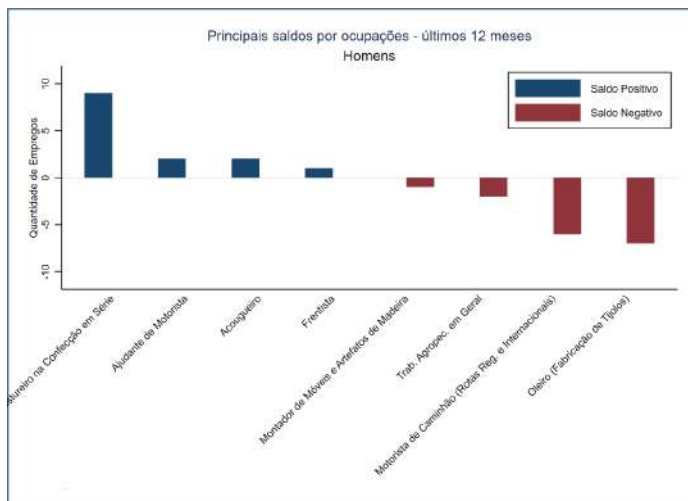
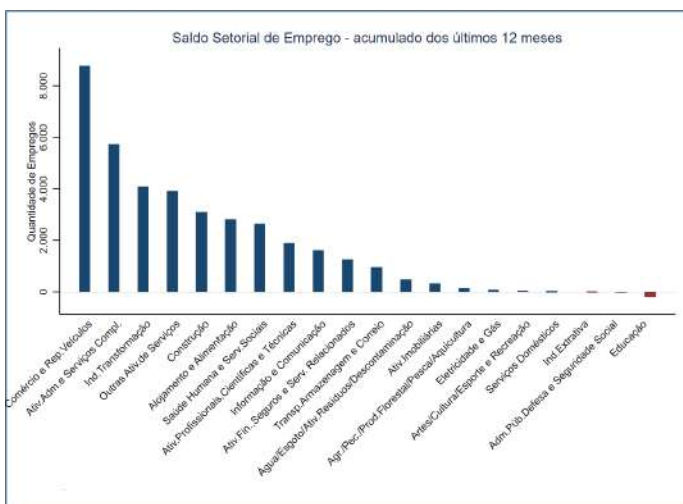
Área: 577.482 km²

Perfil básico da mão de obra:

Fonte: RAIS/dezembro de 2020.

Indicador	Município	Microrregião	Goias
Idade Média	42,45	41,84	39,21
Remuneração Média (dez/2020)	R\$ 2.079,45	R\$ 1.778,31	R\$ 2.052,82
Experiência Média (meses)	108,01	98,90	80,45
Trab. com Ensino Superior (%)	10,87%	16,06%	15,18%
Trab. com Ensino Médio (%)	76,98%	67,84%	67,80%
Principal Setor (% da mão de obra)	Adm. Púb. Direta e Autárquica	Adm. Púb. Direta e Autárquica	Adm. Púb. Direta e Autárquica
Principal Setor da iniciativa privada (% da mão de obra)	Agric. Silv., Criação de Animais, Ext.Vegetal	Comércio Varejista	Comércio Varejista

Evolução das contratações e desligamentos - Fonte: CAGED.



Itaberaí

Microrregião: Anápolis

Região de Planejamento: Noroeste Goiano

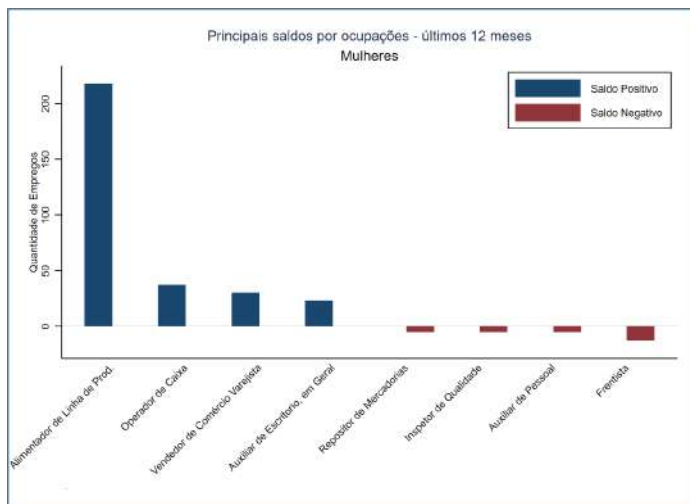
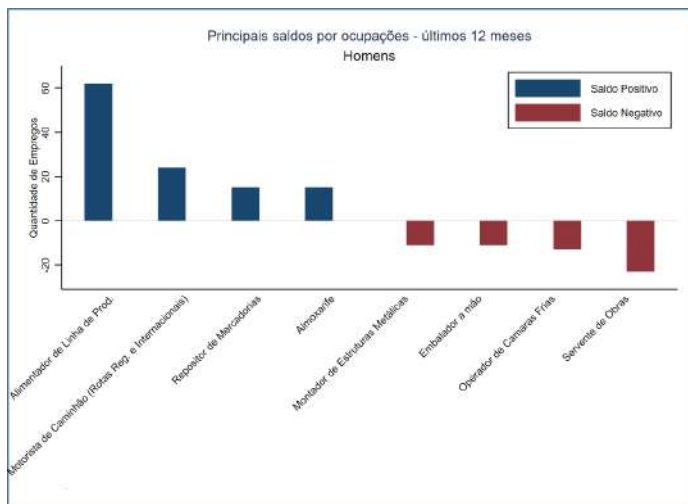
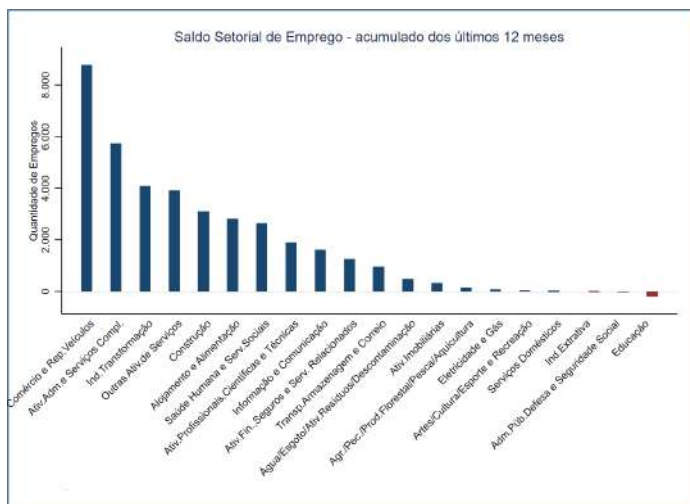
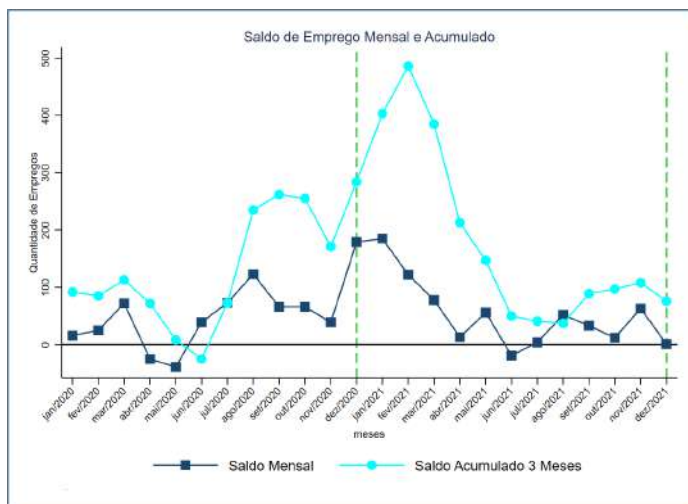
Área: 1457.28 km²

Perfil básico da mão de obra:

Fonte: RAIS/dezembro de 2020.

Indicador	Município	Microrregião	Goias
Idade Média	34,10	38,89	39,21
Remuneração Média (dez/2020)	R\$ 1.772,11	R\$ 1.806,04	R\$ 2.052,82
Experiência Média (meses)	50,27	77,92	80,45
Trab. com Ensino Superior (%)	12,86%	16,05%	15,18%
Trab. com Ensino Médio (%)	69,99%	70,62%	67,80%
Principal Setor (% da mão de obra)	Ind. de Prod. Alimentícios, Bebidas e Alcool Etílico	Comércio Varejista	Adm. Púb. Direta e Autárquica
Principal Setor da iniciativa privada (% da mão de obra)	Ind. de Prod. Alimentícios, Bebidas e Alcool Etílico	Comércio Varejista	Comércio Varejista

Evolução das contratações e desligamentos - Fonte: CAGED.



Itaguari

Microrregião: Anápolis

Região de Planejamento: Noroeste Goiano

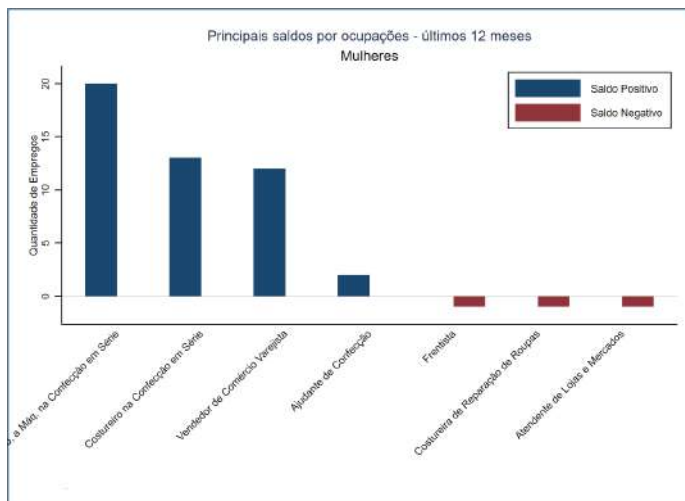
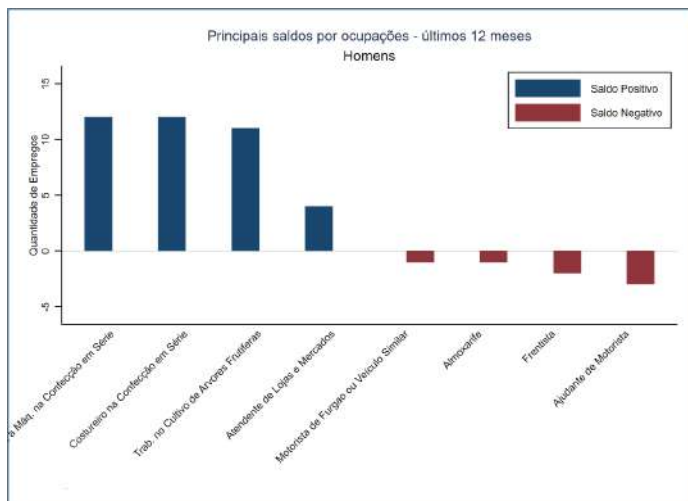
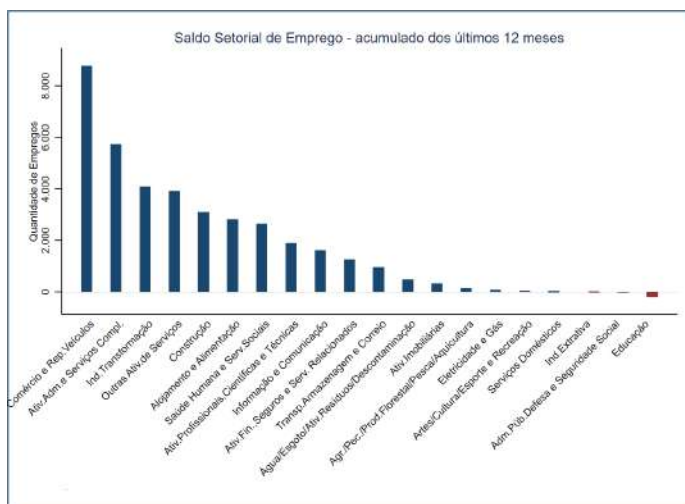
Área: 146.638 km²

Perfil básico da mão de obra:

Fonte: RAIS/dezembro de 2020.

Indicador	Município	Microrregião	Goiás
Idade Média	37,81	38,89	39,21
Remuneração Média (dez/2020)	R\$ 1.510,75	R\$ 1.806,04	R\$ 2.052,82
Experiência Média (meses)	66,40	77,92	80,45
Trab. com Ensino Superior (%)	12,26%	16,05%	15,18%
Trab. com Ensino Médio (%)	72,87%	70,62%	67,80%
Principal Setor (% da mão de obra)	Adm. Púb. Direta e Autárquica	Comércio Varejista	Adm. Púb. Direta e Autárquica
Principal Setor da iniciativa privada (% da mão de obra)	Ind. Têxtil do Vestuário e Artefatos de Tecidos	Comércio Varejista	Comércio Varejista

Evolução das contratações e desligamentos - Fonte: CAGED.



Itaguaru

Microrregião: Anápolis

Região de Planejamento: Noroeste Goiano

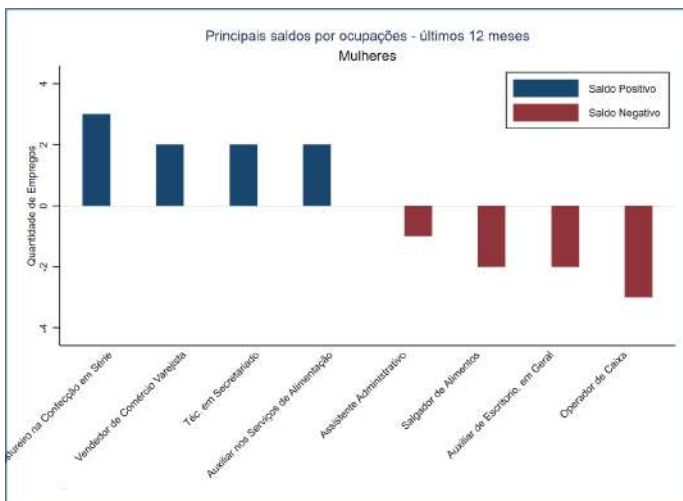
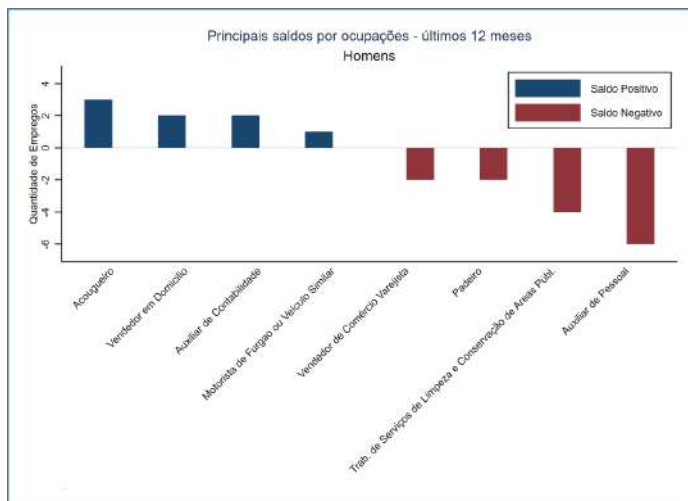
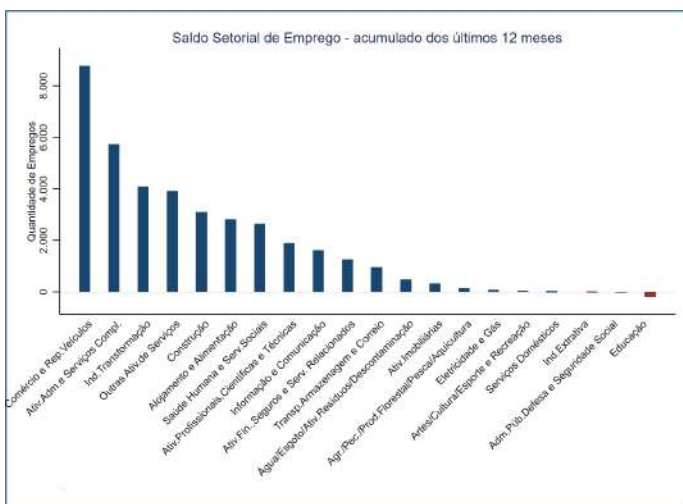
Área: 239.677 km²

Perfil básico da mão de obra:

Fonte: RAIS/dezembro de 2020.

Indicador	Município	Microrregião	Goias
Idade Média	39,90	38,89	39,21
Remuneração Média (dez/2020)	R\$ 1.764,16	R\$ 1.806,04	R\$ 2.052,82
Experiência Média (meses)	87,12	77,92	80,45
Trab. com Ensino Superior (%)	24,20%	16,05%	15,18%
Trab. com Ensino Médio (%)	69,59%	70,62%	67,80%
Principal Setor (% da mão de obra)	Adm. Púb. Direta e Autárquica	Comércio Varejista	Adm. Púb. Direta e Autárquica
Principal Setor da iniciativa privada (% da mão de obra)	Comércio Varejista	Comércio Varejista	Comércio Varejista

Evolução das contratações e desligamentos - Fonte: CAGED.



Itajá

Microrregião: Quirinópolis

Região de Planejamento: Sudoeste Goiano

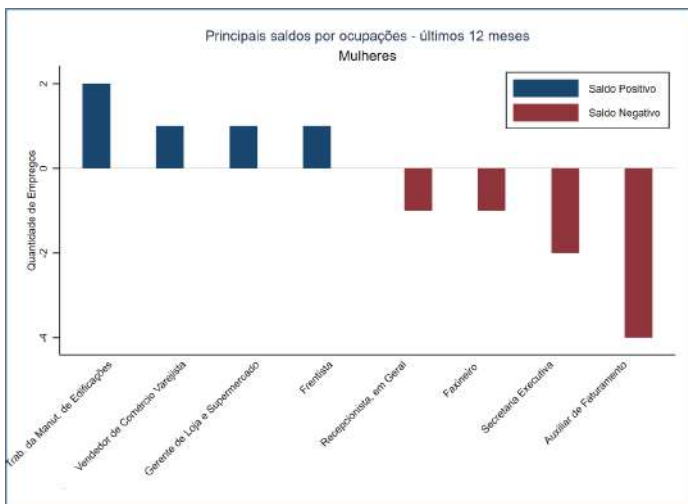
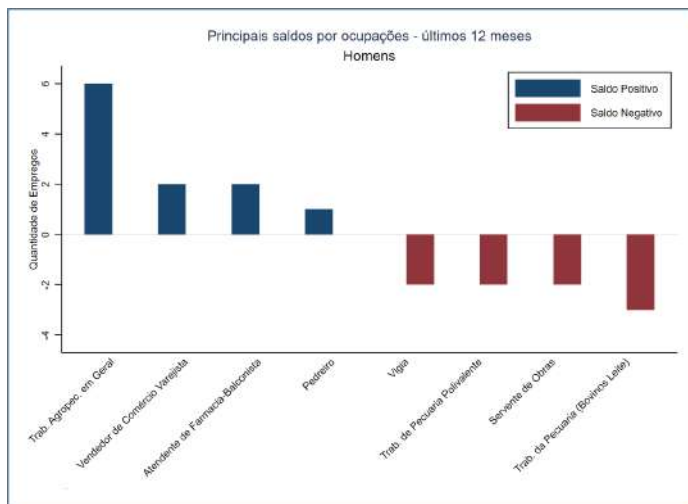
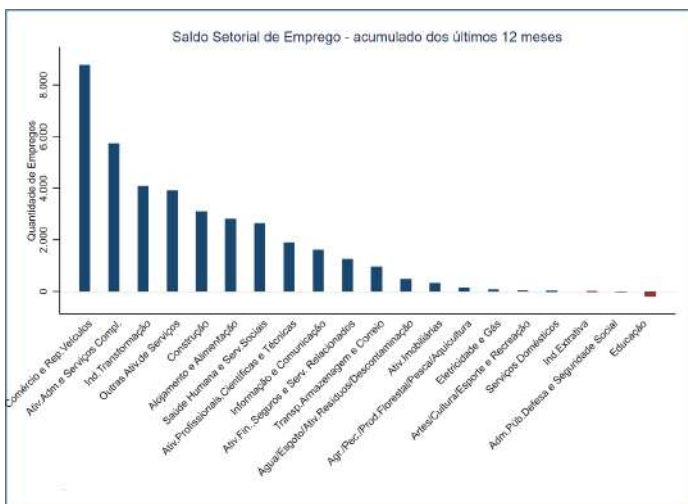
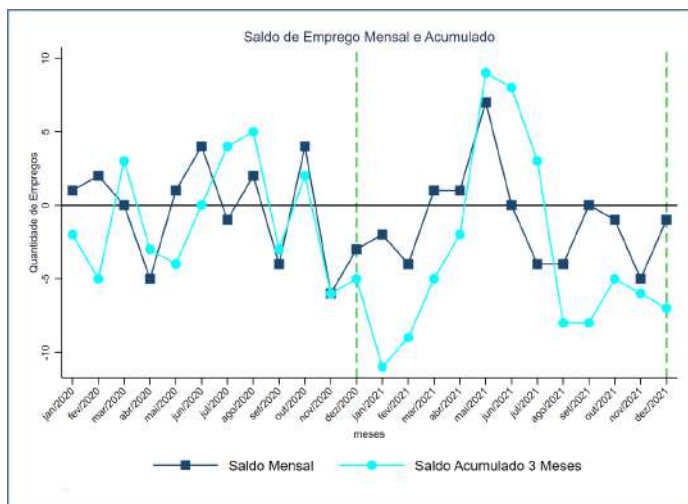
Área: 2089.341 km²

Perfil básico da mão de obra:

Fonte: RAIS/dezembro de 2020.

Indicador	Município	Microrregião	Goias
Idade Média	41,60	39,73	39,21
Remuneração Média (dez/2020)	R\$ 1.955,32	R\$ 2.217,47	R\$ 2.052,82
Experiência Média (meses)	92,63	73,10	80,45
Trab. com Ensino Superior (%)	18,11%	13,68%	15,18%
Trab. com Ensino Médio (%)	51,90%	57,45%	67,80%
Principal Setor (% da mão de obra)	Agric. Silv. Criação de Animais, Ext.Vegetal	Adm. Púb. Direta e Autárquica	Adm. Púb. Direta e Autárquica
Principal Setor da iniciativa privada (% da mão de obra)	Agric. Silv., Criação de Animais, Ext.Vegetal	Ind. de Prod. Alimentícios, Bebidas e Alcool Etílico	Comércio Varejista

Evolução das contratações e desligamentos - Fonte: CAGED.



Itapaci

Microrregião: Ceres

Região de Planejamento: Centro Goiano

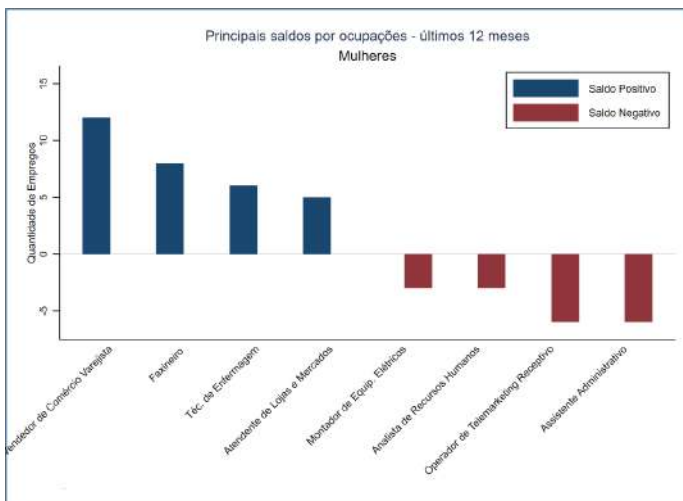
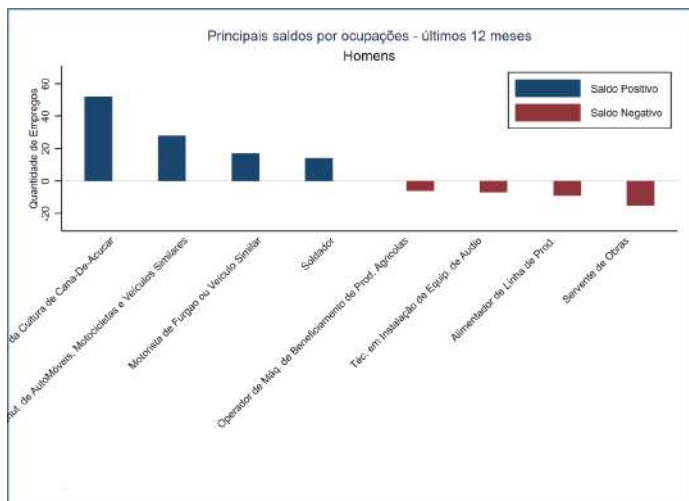
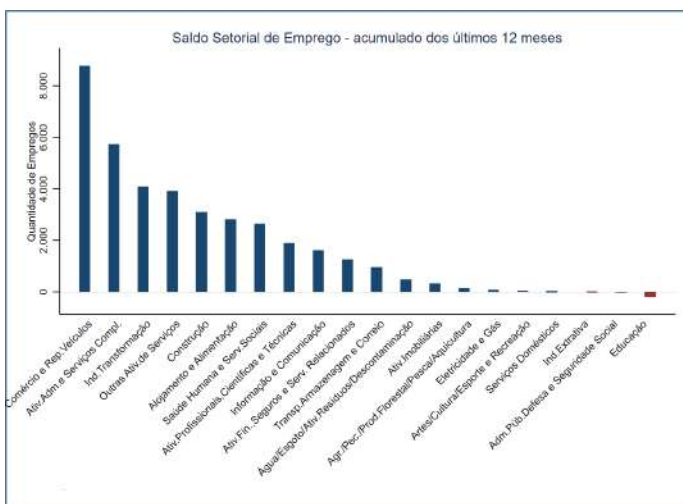
Área: 956.125 km²

Perfil básico da mão de obra:

Fonte: RAIS/dezembro de 2020.

Indicador	Município	Microrregião	Goias
Idade Média	38,99	39,59	39,21
Remuneração Média (dez/2020)	R\$ 1.990,56	R\$ 1.961,27	R\$ 2.052,82
Experiência Média (meses)	73,17	89,75	80,45
Trab. com Ensino Superior (%)	14,03%	15,54%	15,18%
Trab. com Ensino Médio (%)	67,09%	70,10%	67,80%
Principal Setor (% da mão de obra)	Adm. Púb. Direta e Autárquica	Adm. Púb. Direta e Autárquica	Adm. Púb. Direta e Autárquica
Principal Setor da iniciativa privada (% da mão de obra)	Ind. Química de Prod. Farma., Veter., Perfumaria	Comércio Varejista	Comércio Varejista

Evolução das contratações e desligamentos - Fonte: CAGED.



Itapirapuã

Microrregião: Rio Vermelho

Região de Planejamento: Oeste Goiano

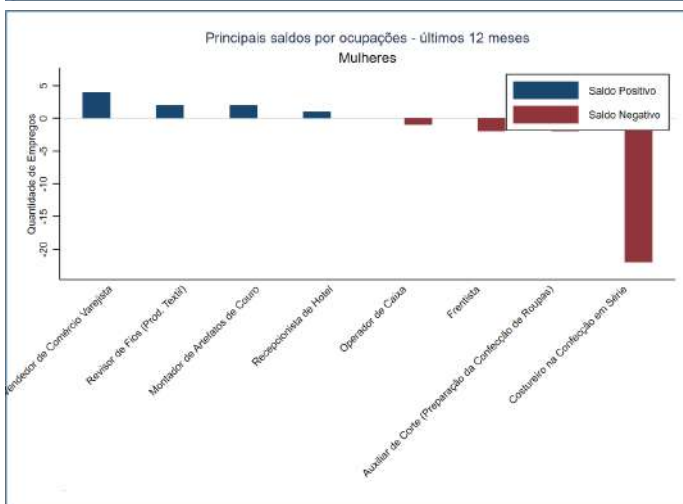
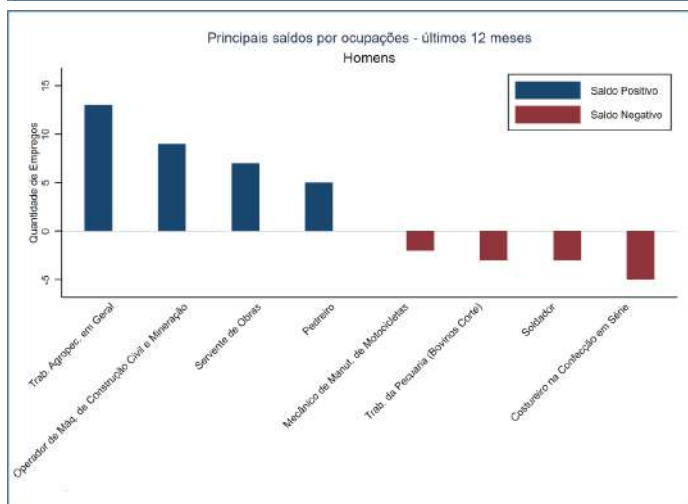
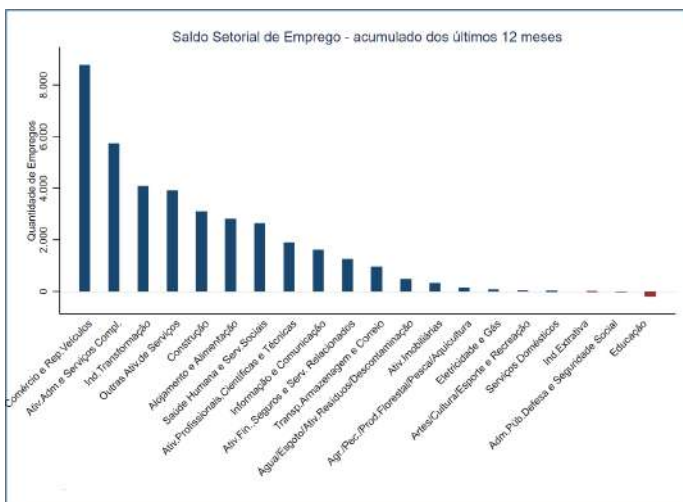
Área: 2043.715 km²

Perfil básico da mão de obra:

Fonte: RAIS/dezembro de 2020.

Indicador	Município	Microrregião	Goiás
Idade Média	38,91	39,37	39,21
Remuneração Média (dez/2020)	R\$ 1.771,38	R\$ 1.999,88	R\$ 2.052,82
Experiência Média (meses)	73,09	69,06	80,45
Trab. com Ensino Superior (%)	9,43%	13,32%	15,18%
Trab. com Ensino Médio (%)	68,23%	65,10%	67,80%
Principal Setor (% da mão de obra)	Agric. Silv. Criação de Animais, Ext.Vegetal	Agric. Silv. Criação de Animais, Ext.Vegetal	Adm. Púb. Direta e Autárquica
Principal Setor da iniciativa privada (% da mão de obra)	Agric. Silv., Criação de Animais, Ext.Vegetal	Agric. Silv., Criação de Animais, Ext.Vegetal	Comércio Varejista

Evolução das contratações e desligamentos - Fonte: CAGED.



Itapuranga

Microrregião: Ceres

Região de Planejamento: Noroeste Goiano

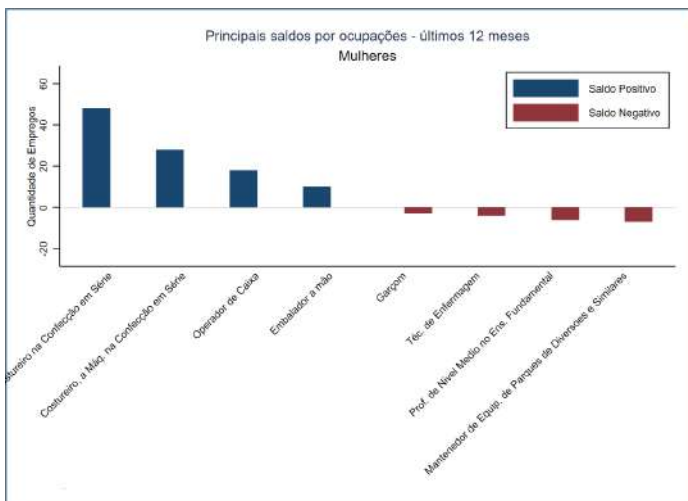
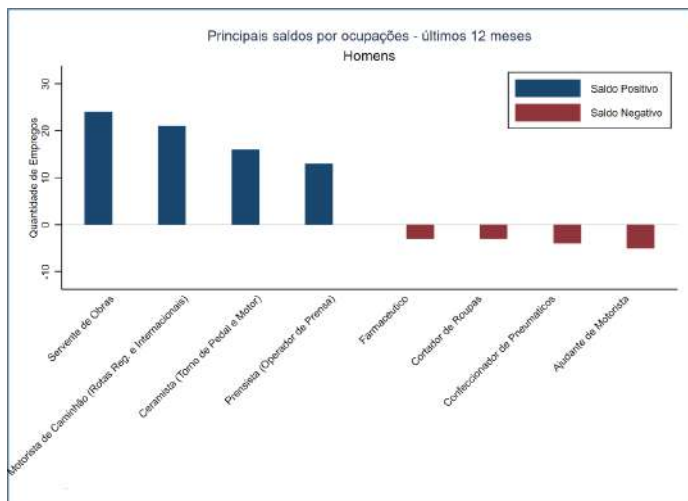
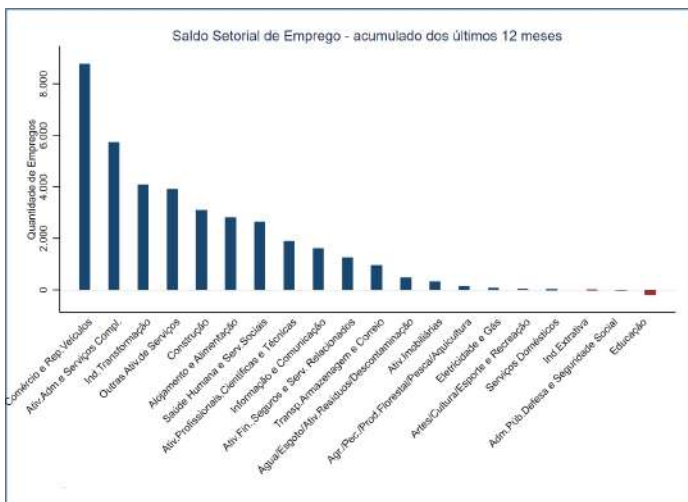
Área: 1276.479 km²

Perfil básico da mão de obra:

Fonte: RAIS/dezembro de 2020.

Indicador	Município	Microrregião	Goias
Idade Média	37,64	39,59	39,21
Remuneração Média (dez/2020)	R\$ 1.722,35	R\$ 1.961,27	R\$ 2.052,82
Experiência Média (meses)	68,88	89,75	80,45
Trab. com Ensino Superior (%)	20,87%	15,54%	15,18%
Trab. com Ensino Médio (%)	71,39%	70,10%	67,80%
Principal Setor (% da mão de obra)	Adm. Púb. Direta e Autárquica	Adm. Púb. Direta e Autárquica	Adm. Púb. Direta e Autárquica
Principal Setor da iniciativa privada (% da mão de obra)	Comércio Varejista	Comércio Varejista	Comércio Varejista

Evolução das contratações e desligamentos - Fonte: CAGED.



Itarumã

Microrregião: Quirinópolis

Região de Planejamento: Sudoeste Goiano

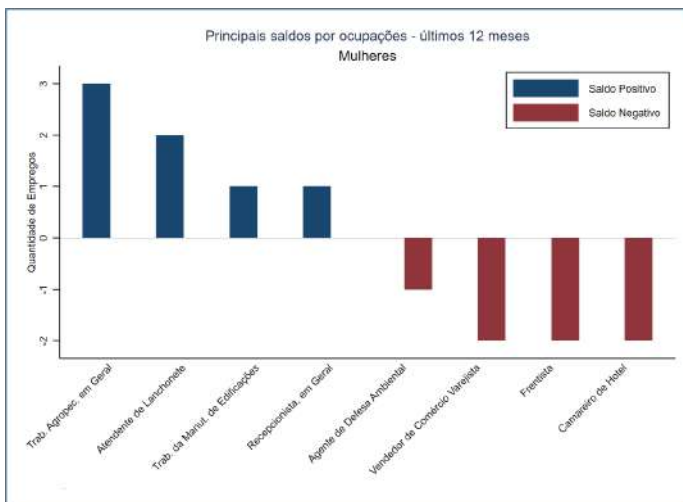
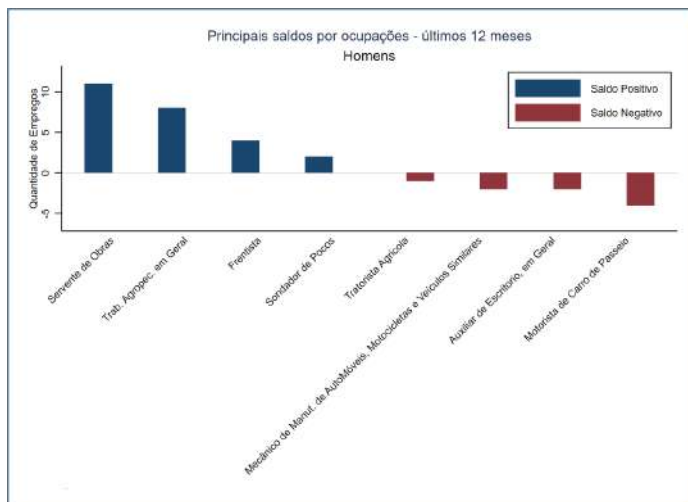
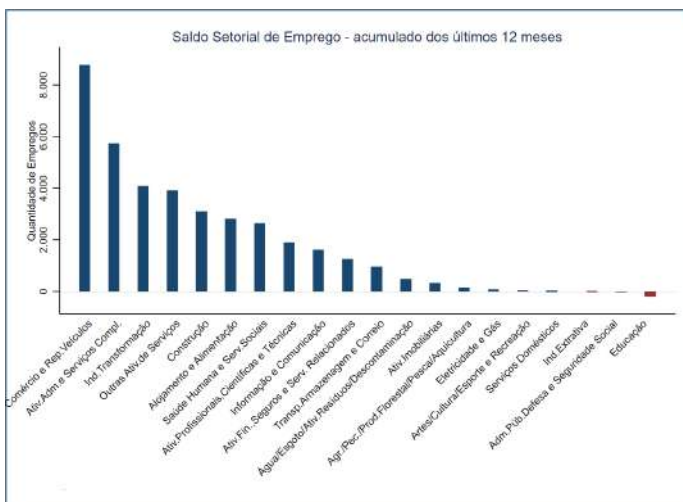
Área: 3436.628 km²

Perfil básico da mão de obra:

Fonte: RAIS/dezembro de 2020.

Indicador	Município	Microrregião	Goias
Idade Média	40,92	39,73	39,21
Remuneração Média (dez/2020)	R\$ 2.179,74	R\$ 2.217,47	R\$ 2.052,82
Experiência Média (meses)	69,31	73,10	80,45
Trab. com Ensino Superior (%)	11,28%	13,68%	15,18%
Trab. com Ensino Médio (%)	45,52%	57,45%	67,80%
Principal Setor (% da mão de obra)	Agric. Silv. Criação de Animais, Ext.Vegetal	Adm. Púb. Direta e Autárquica	Adm. Púb. Direta e Autárquica
Principal Setor da iniciativa privada (% da mão de obra)	Agric. Silv., Criação de Animais, Ext.Vegetal	Ind. de Prod. Alimentícios, Bebidas e Alcool Etílico	Comércio Varejista

Evolução das contratações e desligamentos - Fonte: CAGED.



Itaçu

Microrregião: Anápolis

Região de Planejamento: Noroeste Goiano

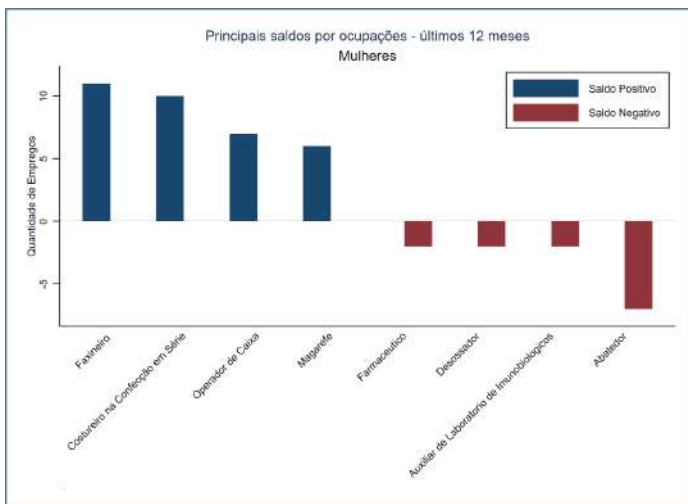
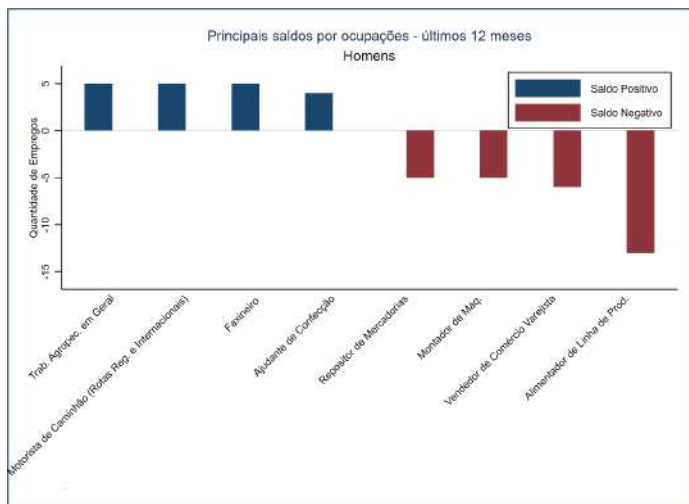
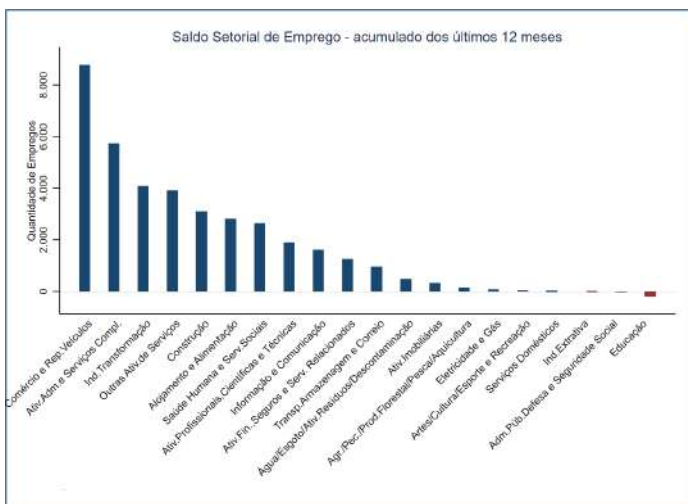
Área: 383.842 km²

Perfil básico da mão de obra:

Fonte: RAIS/dezembro de 2020.

Indicador	Município	Microrregião	Goias
Idade Média	38,72	38,89	39,21
Remuneração Média (dez/2020)	R\$ 1.592,52	R\$ 1.806,04	R\$ 2.052,82
Experiência Média (meses)	60,70	77,92	80,45
Trab. com Ensino Superior (%)	12,38%	16,05%	15,18%
Trab. com Ensino Médio (%)	73,29%	70,62%	67,80%
Principal Setor (% da mão de obra)	Ind. de Prod. Alimentícios, Bebidas e Álcool Etílico	Comércio Varejista	Adm. Púb. Direta e Autárquica
Principal Setor da iniciativa privada (% da mão de obra)	Ind. de Prod. Alimentícios, Bebidas e Álcool Etílico	Comércio Varejista	Comércio Varejista

Evolução das contratações e desligamentos - Fonte: CAGED.



Itumbiara

Microrregião: Meia Ponte

Região de Planejamento: Sul Goiano

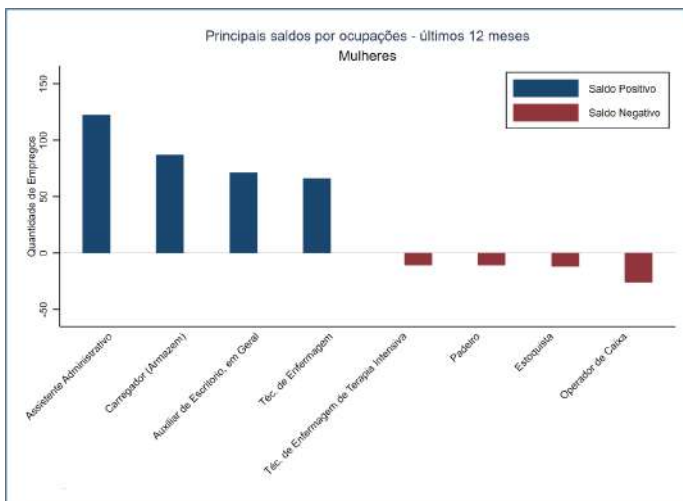
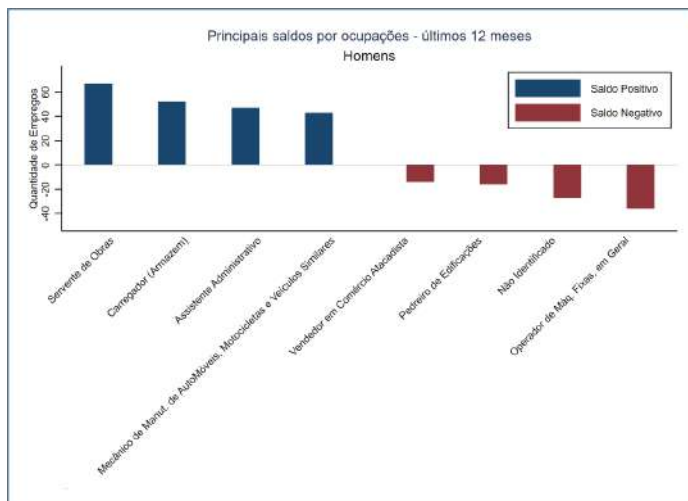
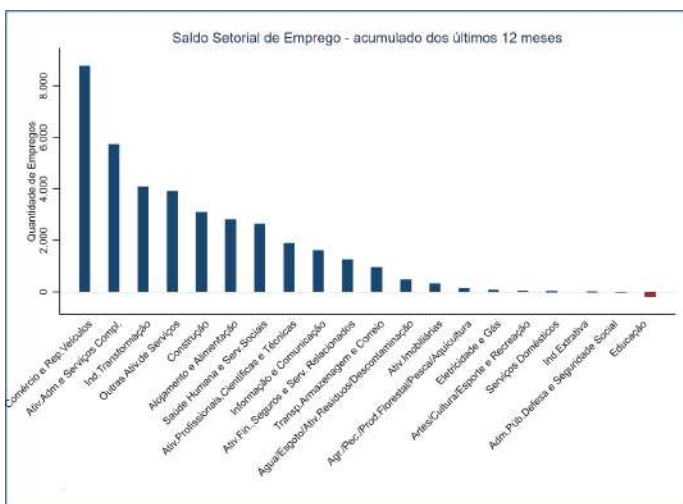
Área: 2454.145 km²

Perfil básico da mão de obra:

Fonte: RAIS/dezembro de 2020.

Indicador	Município	Microrregião	Goiás
Idade Média	37,50	39,41	39,21
Remuneração Média (dez/2020)	R\$ 2.279,35	R\$ 2.132,29	R\$ 2.052,82
Experiência Média (meses)	58,83	77,29	80,45
Trab. com Ensino Superior (%)	15,00%	14,30%	15,18%
Trab. com Ensino Médio (%)	75,20%	66,71%	67,80%
Principal Setor (% da mão de obra)	Comércio Varejista	Comércio Varejista	Adm. Púb. Direta e Autárquica
Principal Setor da iniciativa privada (% da mão de obra)	Comércio Varejista	Comércio Varejista	Comércio Varejista

Evolução das contratações e desligamentos - Fonte: CAGED.



Ivolândia

Microrregião: Iporá

Região de Planejamento: Oeste Goiano

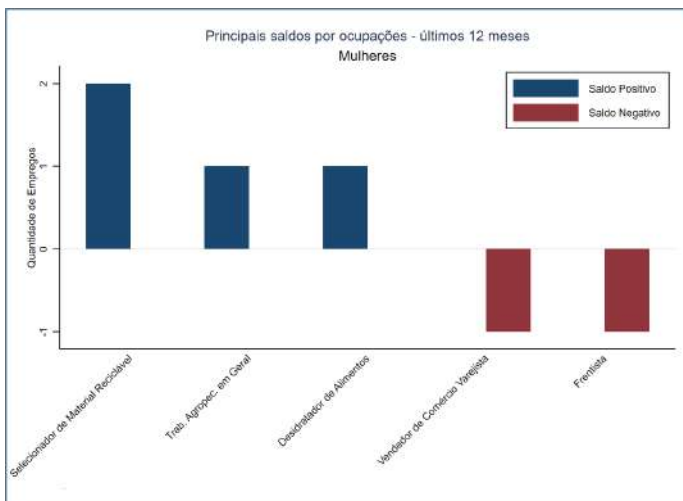
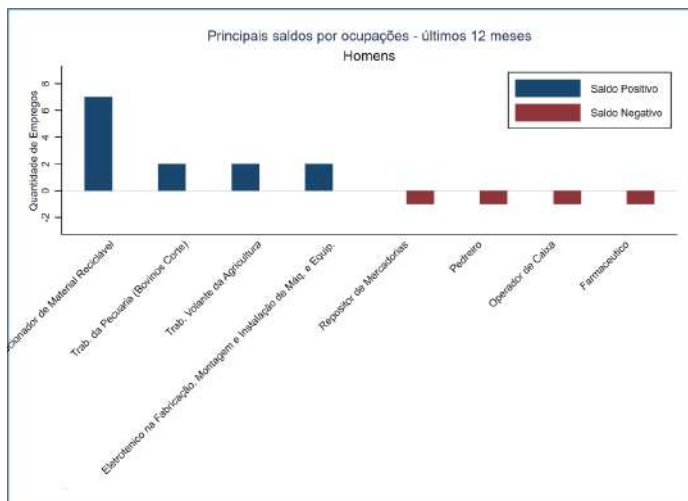
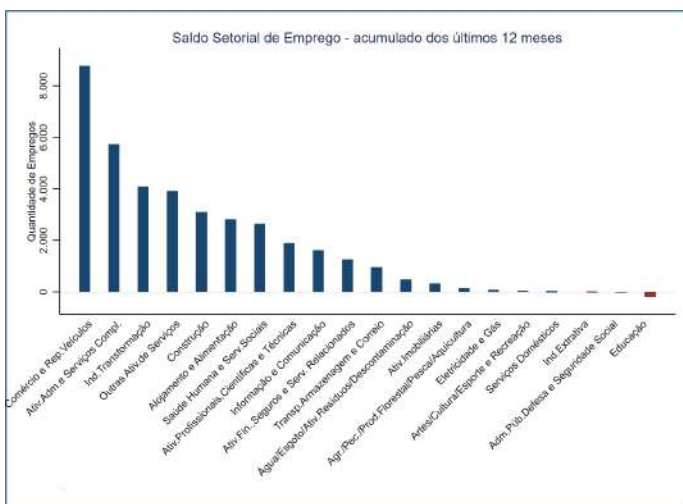
Área: 1257.663 km²

Perfil básico da mão de obra:

Fonte: RAIS/dezembro de 2020.

Indicador	Município	Microrregião	Goias
Idade Média	43,89	41,84	39,21
Remuneração Média (dez/2020)	R\$ 1.850,44	R\$ 1.778,31	R\$ 2.052,82
Experiência Média (meses)	109,46	98,90	80,45
Trab. com Ensino Superior (%)	15,33%	16,06%	15,18%
Trab. com Ensino Médio (%)	68,73%	67,84%	67,80%
Principal Setor (% da mão de obra)	Adm. Púb. Direta e Autárquica	Adm. Púb. Direta e Autárquica	Adm. Púb. Direta e Autárquica
Principal Setor da iniciativa privada (% da mão de obra)	Agric. Silv., Criação de Animais, Ext.Vegetal	Comércio Varejista	Comércio Varejista

Evolução das contratações e desligamentos - Fonte: CAGED.



Jandaia

Microrregião: Vale do Rio dos Bois

Região de Planejamento: Oeste Goiano

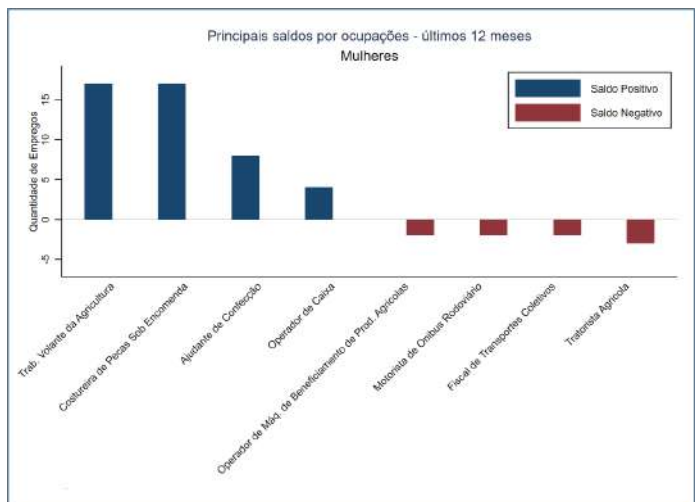
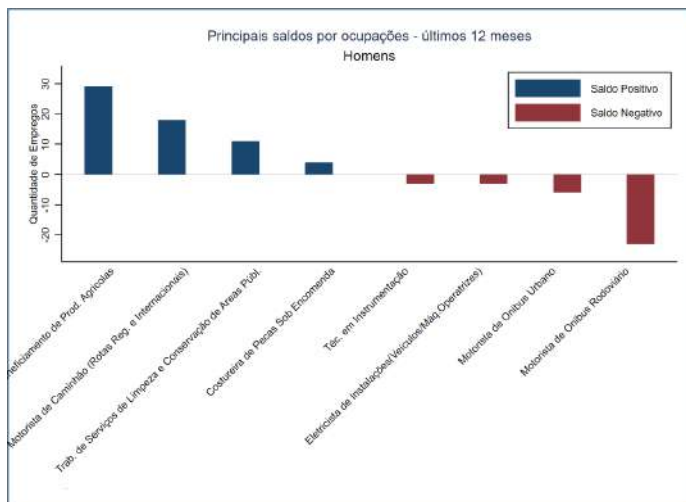
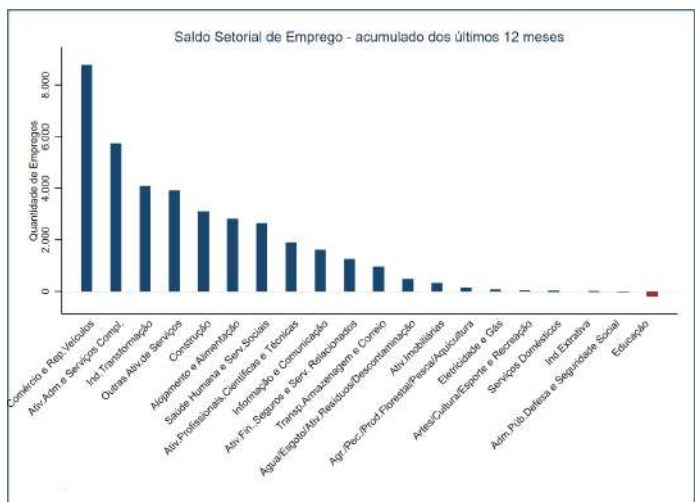
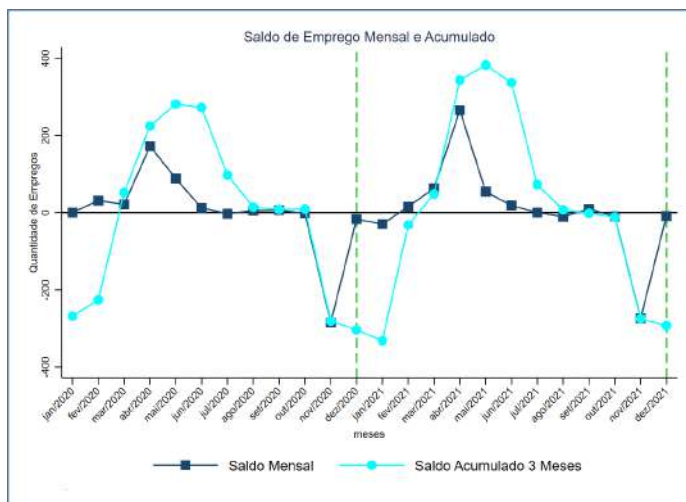
Área: 864.106 km²

Perfil básico da mão de obra:

Fonte: RAIS/dezembro de 2020.

Indicador	Município	Microrregião	Goias
Idade Média	40,14	38,85	39,21
Remuneração Média (dez/2020)	R\$ 2.833,71	R\$ 2.225,05	R\$ 2.052,82
Experiência Média (meses)	98,76	75,28	80,45
Trab. com Ensino Superior (%)	11,13%	13,45%	15,18%
Trab. com Ensino Médio (%)	61,44%	68,17%	67,80%
Principal Setor (% da mão de obra)	Ind. Química de Prod. Farma., Veter., Perfumaria	Agric. Silv. Criação de Animais, Ext.Vegetal	Adm. Púb. Direta e Autárquica
Principal Setor da iniciativa privada (% da mão de obra)	Ind. Química de Prod. Farma., Veter., Perfumaria	Agric. Silv., Criação de Animais, Ext.Vegetal	Comércio Varejista

Evolução das contratações e desligamentos - Fonte: CAGED.



Jaraguá

Microrregião: Anápolis

Região de Planejamento: Centro Goiano

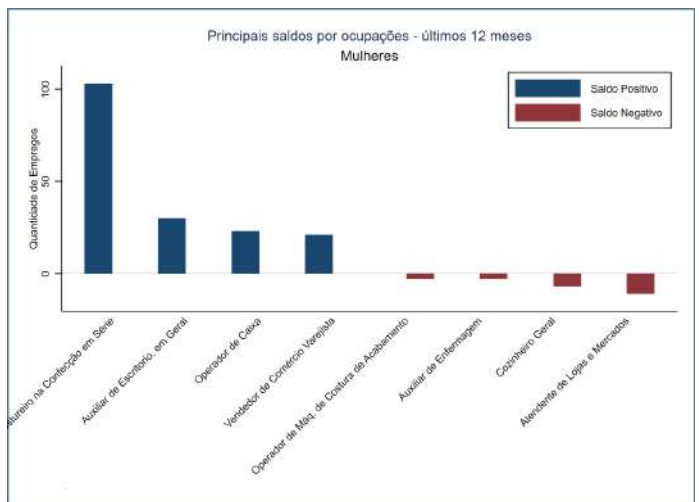
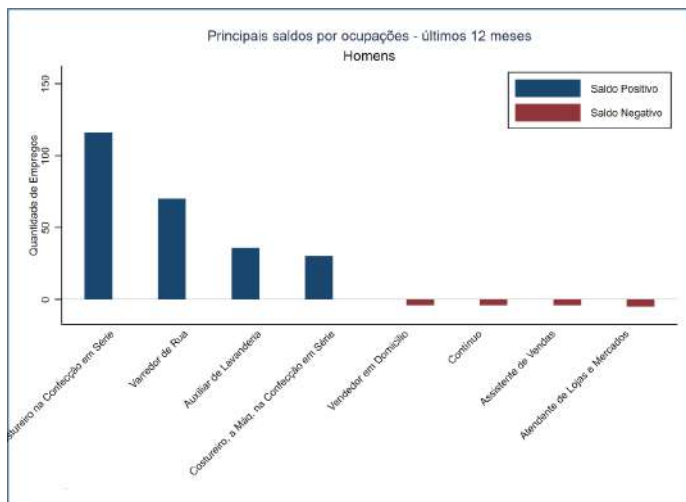
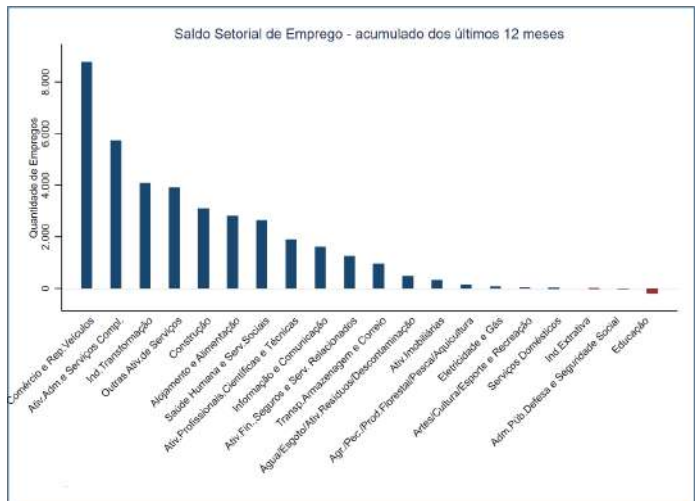
Área: 1849.552 km²

Perfil básico da mão de obra:

Fonte: RAIS/dezembro de 2020.

Indicador	Município	Microrregião	Goiás
Idade Média	37,21	38,89	39,21
Remuneração Média (dez/2020)	R\$ 1.771,94	R\$ 1.806,04	R\$ 2.052,82
Experiência Média (meses)	68,38	77,92	80,45
Trab. com Ensino Superior (%)	16,19%	16,05%	15,18%
Trab. com Ensino Médio (%)	73,73%	70,62%	67,80%
Principal Setor (% da mão de obra)	Ind. Têxtil do Vestuário e Artefatos de Tecidos	Comércio Varejista	Adm. Púb. Direta e Autárquica
Principal Setor da iniciativa privada (% da mão de obra)	Ind. Têxtil do Vestuário e Artefatos de Tecidos	Comércio Varejista	Comércio Varejista

Evolução das contratações e desligamentos - Fonte: CAGED.



Jataí

Microrregião: Sudoeste de Goiás

Região de Planejamento: Sudoeste Goiano

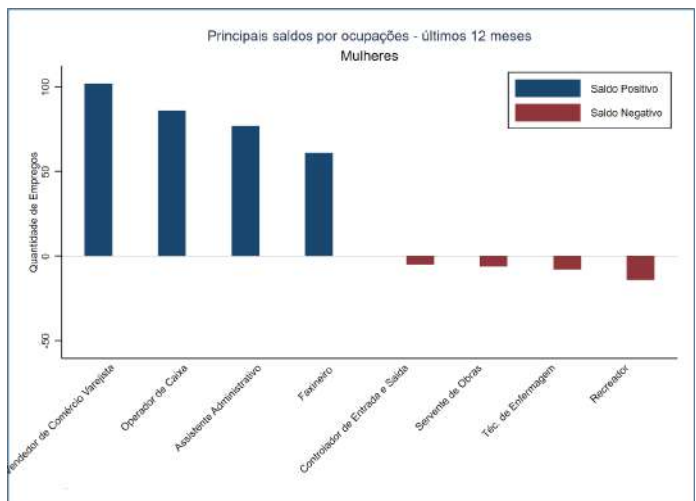
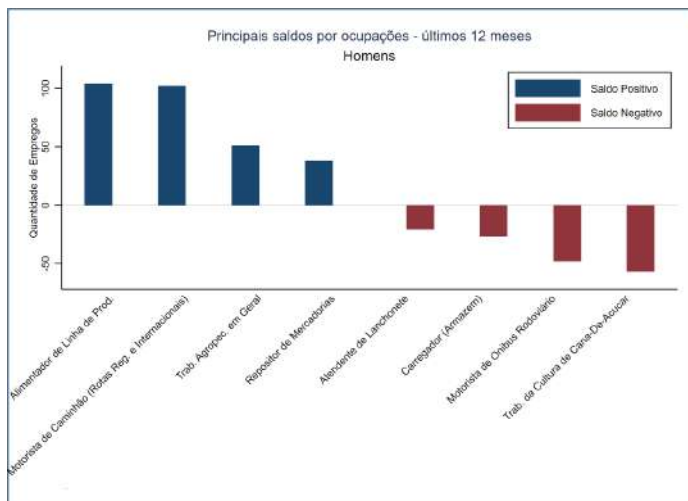
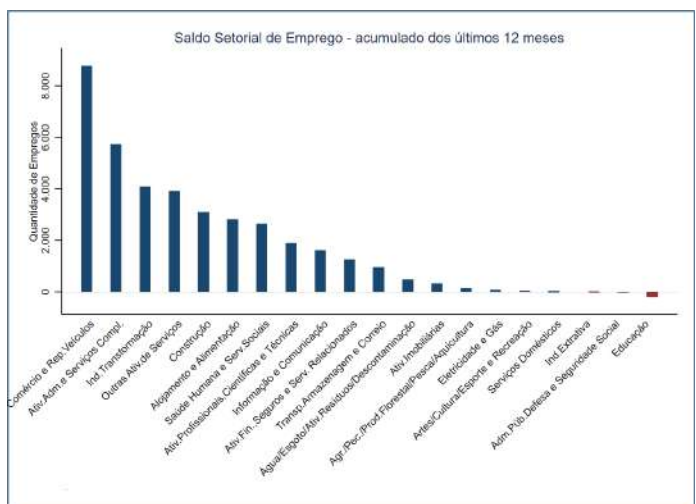
Área: 7174.219 km²

Perfil básico da mão de obra:

Fonte: RAIS/dezembro de 2020.

Indicador	Município	Microrregião	Goiás
Idade Média	36,15	38,55	39,21
Remuneração Média (dez/2020)	R\$ 2.395,41	R\$ 2.461,22	R\$ 2.052,82
Experiência Média (meses)	50,12	68,37	80,45
Trab. com Ensino Superior (%)	13,69%	13,78%	15,18%
Trab. com Ensino Médio (%)	70,63%	61,88%	67,80%
Principal Setor (% da mão de obra)	Comércio Varejista	Comércio Varejista	Adm. Púb. Direta e Autárquica
Principal Setor da iniciativa privada (% da mão de obra)	Comércio Varejista	Comércio Varejista	Comércio Varejista

Evolução das contratações e desligamentos - Fonte: CAGED.



Jaupaci

Microrregião: Iporá

Região de Planejamento: Oeste Goiano

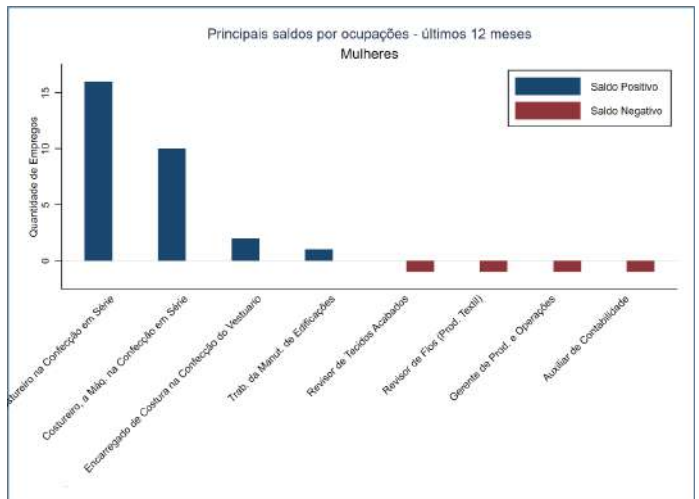
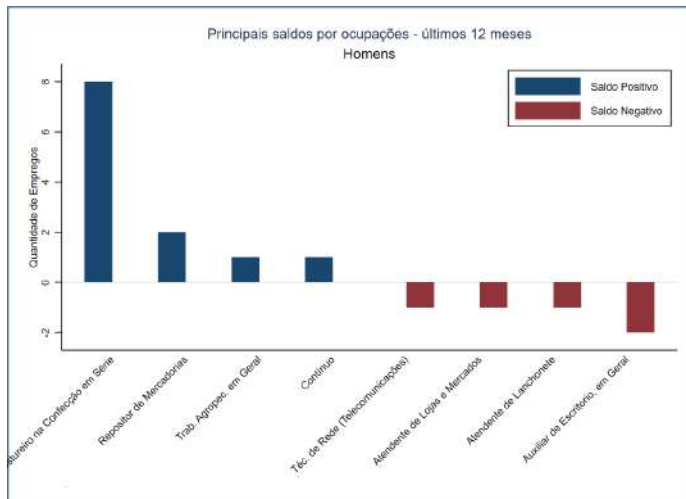
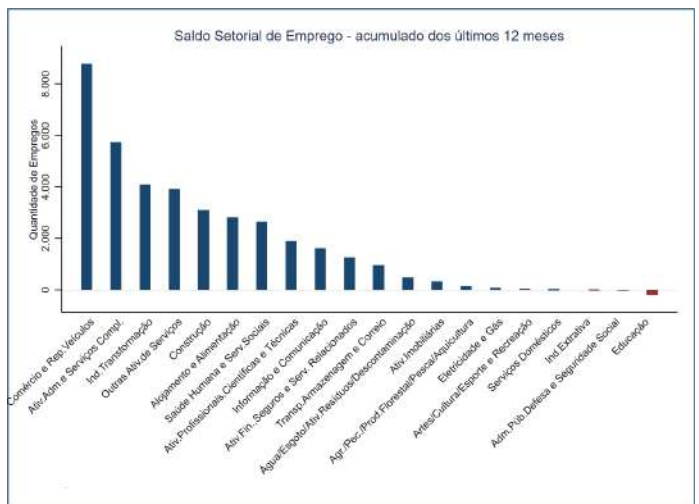
Área: 527.103 km²

Perfil básico da mão de obra:

Fonte: RAIS/dezembro de 2020.

Indicador	Município	Microrregião	Goias
Idade Média	39,98	41,84	39,21
Remuneração Média (dez/2020)	R\$ 1.849,11	R\$ 1.778,31	R\$ 2.052,82
Experiência Média (meses)	100,32	98,90	80,45
Trab. com Ensino Superior (%)	20,31%	16,06%	15,18%
Trab. com Ensino Médio (%)	67,61%	67,84%	67,80%
Principal Setor (% da mão de obra)	Adm. Púb. Direta e Autárquica	Adm. Púb. Direta e Autárquica	Adm. Púb. Direta e Autárquica
Principal Setor da iniciativa privada (% da mão de obra)	Ind. Têxtil do Vestuário e Artefatos de Tecidos	Comércio Varejista	Comércio Varejista

Evolução das contratações e desligamentos - Fonte: CAGED.



Joviânia

Microrregião: Meia Ponte

Região de Planejamento: Sul Goiano

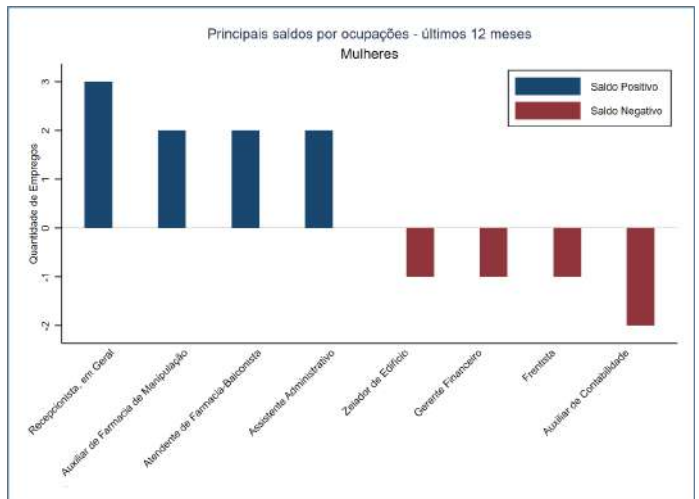
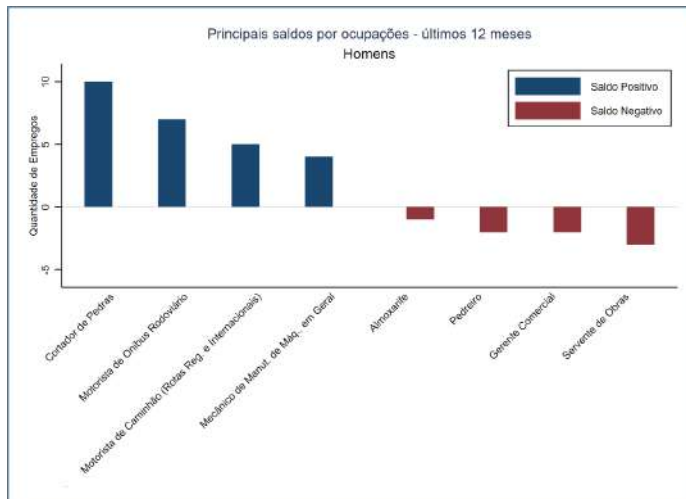
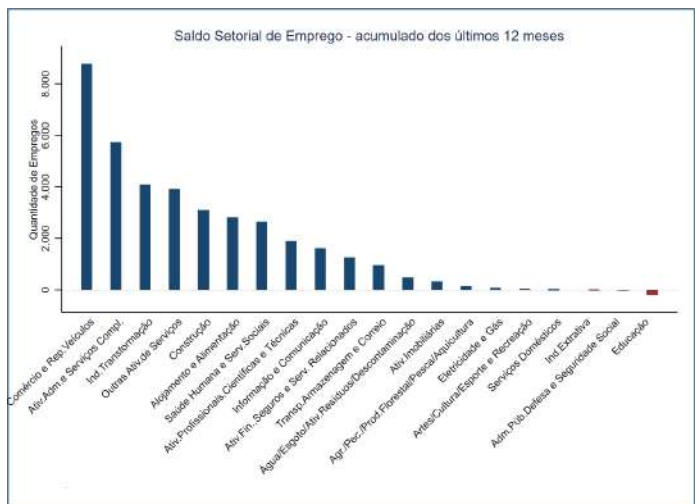
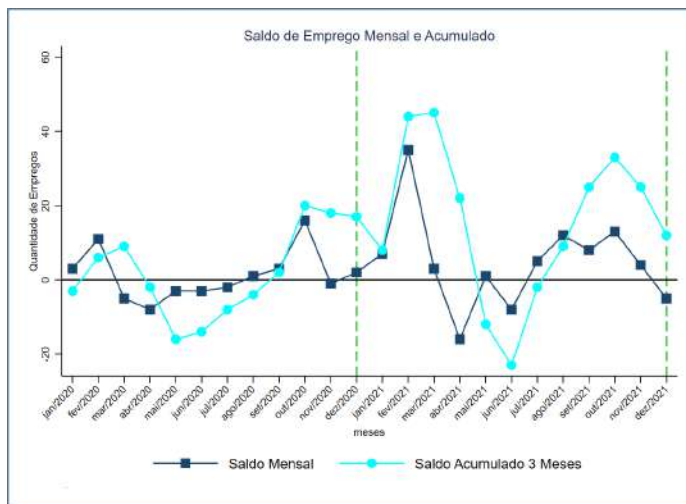
Área: 445.487 km²

Perfil básico da mão de obra:

Fonte: RAIS/dezembro de 2020.

Indicador	Município	Microrregião	Goiás
Idade Média	39,70	39,41	39,21
Remuneração Média (dez/2020)	R\$ 2.085,76	R\$ 2.132,29	R\$ 2.052,82
Experiência Média (meses)	81,50	77,29	80,45
Trab. com Ensino Superior (%)	16,59%	14,30%	15,18%
Trab. com Ensino Médio (%)	69,14%	66,71%	67,80%
Principal Setor (% da mão de obra)	Adm. Púb. Direta e Autárquica	Comércio Varejista	Adm. Púb. Direta e Autárquica
Principal Setor da iniciativa privada (% da mão de obra)	Agric. Silv., Criação de Animais, Ext.Vegetal	Comércio Varejista	Comércio Varejista

Evolução das contratações e desligamentos - Fonte: CAGED.



Jussara

Microrregião: Rio Vermelho

Região de Planejamento: Nordeste Goiano

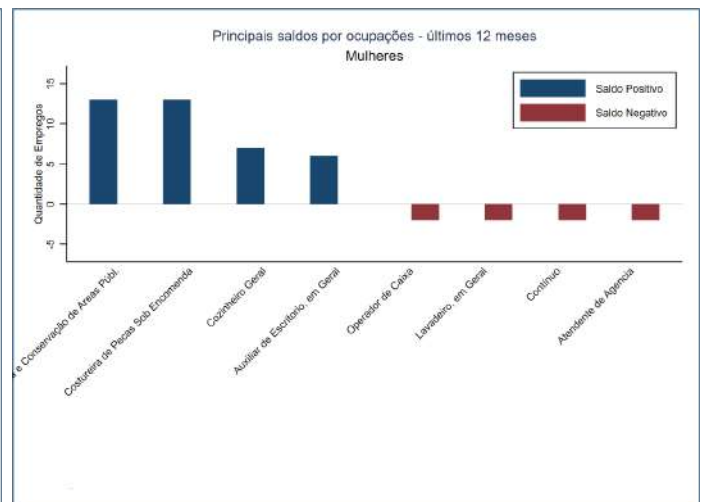
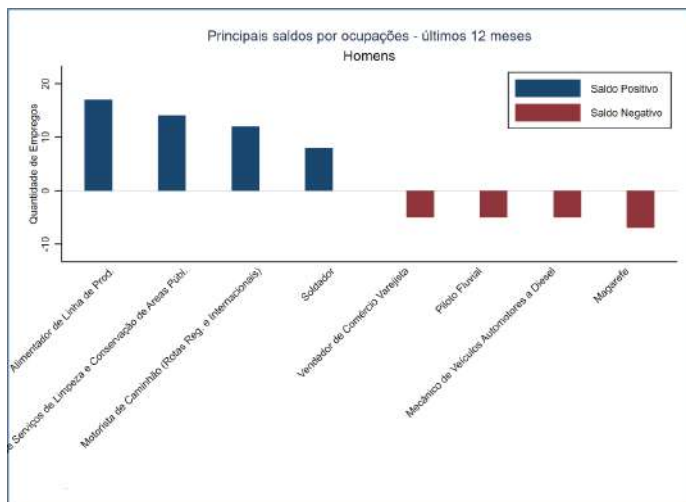
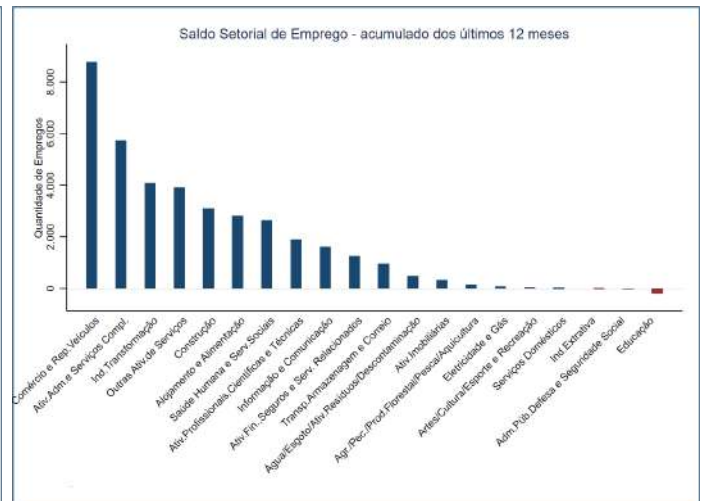
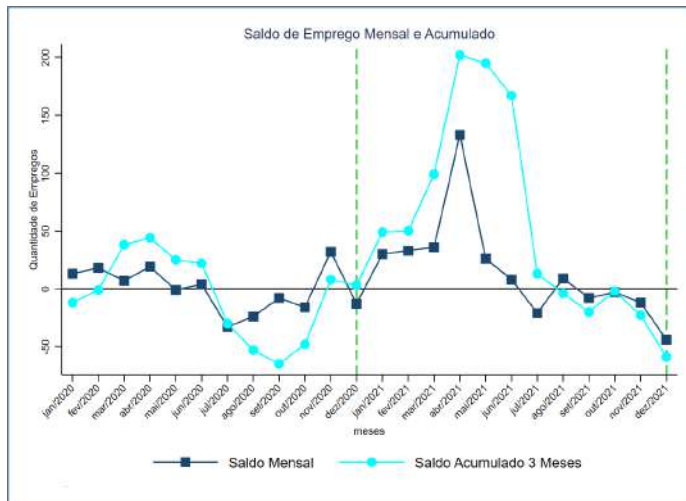
Área: 4085.363 km²

Perfil básico da mão de obra:

Fonte: RAIS/dezembro de 2020.

Indicador	Município	Microrregião	Goias
Idade Média	38,03	39,37	39,21
Remuneração Média (dez/2020)	R\$ 2.285,85	R\$ 1.999,88	R\$ 2.052,82
Experiência Média (meses)	68,23	69,06	80,45
Trab. com Ensino Superior (%)	13,46%	13,32%	15,18%
Trab. com Ensino Médio (%)	72,23%	65,10%	67,80%
Principal Setor (% da mão de obra)	Agric. Silv. Criação de Animais, Ext.Vegetal	Agric. Silv. Criação de Animais, Ext.Vegetal	Adm. Púb. Direta e Autárquica
Principal Setor da iniciativa privada (% da mão de obra)	Agric. Silv., Criação de Animais, Ext.Vegetal	Agric. Silv., Criação de Animais, Ext.Vegetal	Comércio Varejista

Evolução das contratações e desligamentos - Fonte: CAGED.



Lagoa Santa

Microrregião: Quirinópolis

Região de Planejamento: Sudoeste Goiano

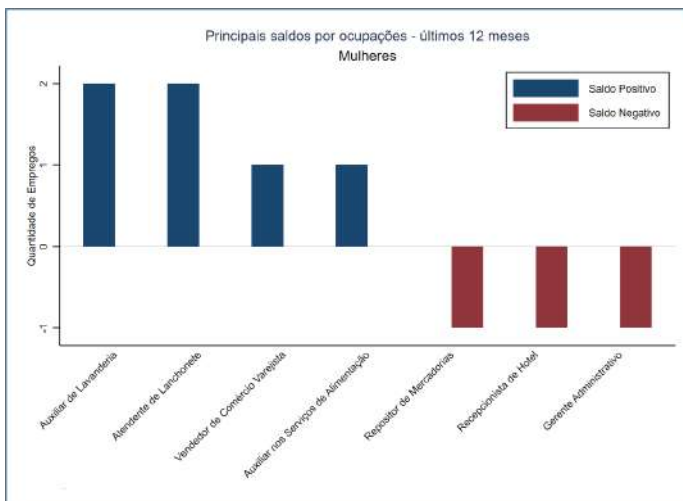
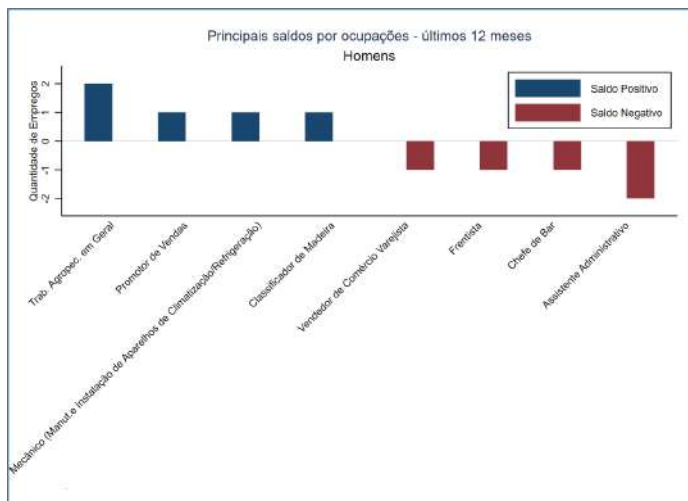
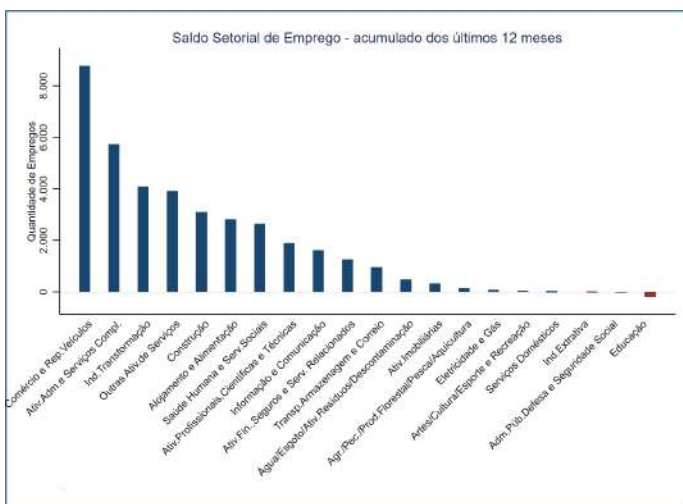
Área: 457.869 km²

Perfil básico da mão de obra:

Fonte: RAIS/dezembro de 2020.

Indicador	Município	Microrregião	Goias
Idade Média	40,75	39,73	39,21
Remuneração Média (dez/2020)	R\$ 2.419,50	R\$ 2.217,47	R\$ 2.052,82
Experiência Média (meses)	89,59	73,10	80,45
Trab. com Ensino Superior (%)	14,81%	13,68%	15,18%
Trab. com Ensino Médio (%)	41,48%	57,45%	67,80%
Principal Setor (% da mão de obra)	Adm. Púb. Direta e Autárquica	Adm. Púb. Direta e Autárquica	Adm. Púb. Direta e Autárquica
Principal Setor da iniciativa privada (% da mão de obra)	Agric. Silv., Criação de Animais, Ext.Vegetal	Ind. de Prod. Alimentícios, Bebidas e Alcool Etílico	Comércio Varejista

Evolução das contratações e desligamentos - Fonte: CAGED.



Leopoldo de Bulhões

Microrregião: Goiânia

Região de Planejamento: Sudeste Goiano

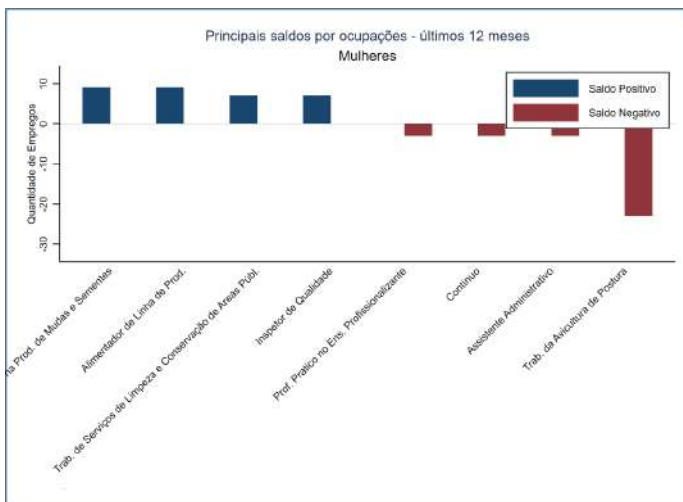
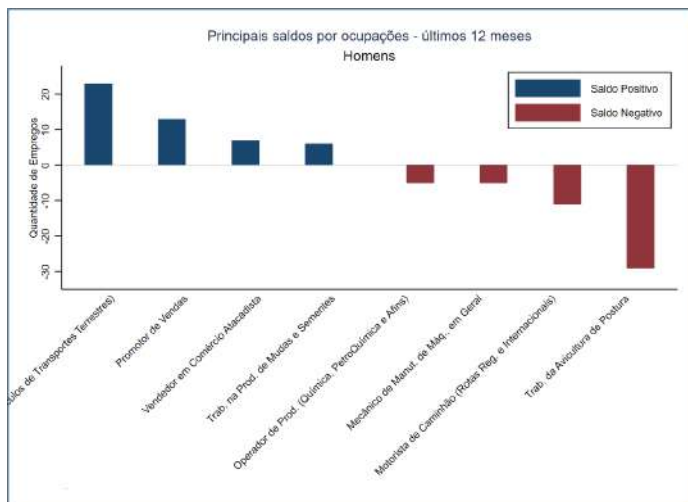
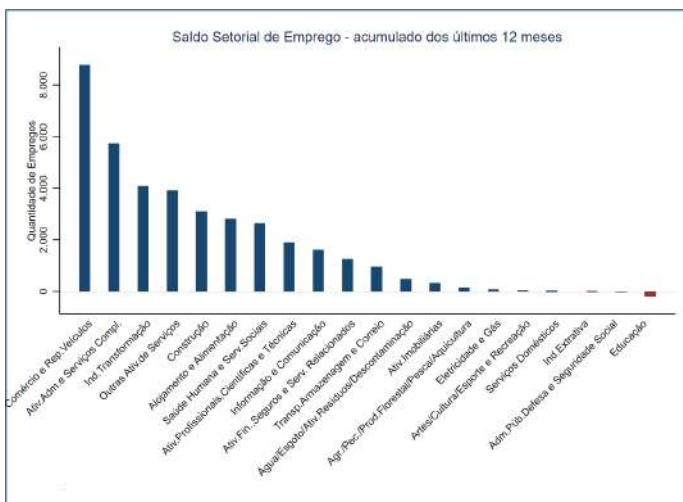
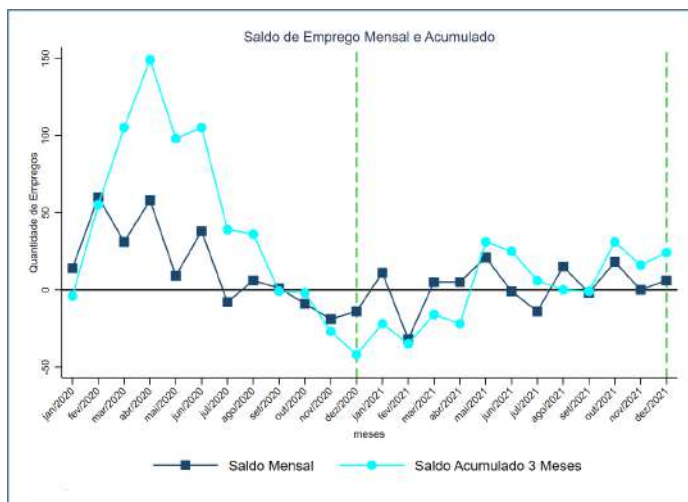
Área: 472.65 km²

Perfil básico da mão de obra:

Fonte: RAIS/dezembro de 2020.

Indicador	Município	Microrregião	Goiás
Idade Média	35,50	37,56	39,21
Remuneração Média (dez/2020)	R\$ 2.051,79	R\$ 2.216,33	R\$ 2.052,82
Experiência Média (meses)	47,73	64,19	80,45
Trab. com Ensino Superior (%)	7,09%	14,38%	15,18%
Trab. com Ensino Médio (%)	77,17%	73,81%	67,80%
Principal Setor (% da mão de obra)	Agric. Silv. Criação de Animais, Ext.Vegetal	Adm. Púb. Direta e Autárquica	Adm. Púb. Direta e Autárquica
Principal Setor da iniciativa privada (% da mão de obra)	Agric. Silv., Criação de Animais, Ext.Vegetal	Comércio Varejista	Comércio Varejista

Evolução das contratações e desligamentos - Fonte: CAGED.



Luziânia

Microrregião: Entorno de Brasília

Região de Planejamento: Região do Entorno do Distrito Federal

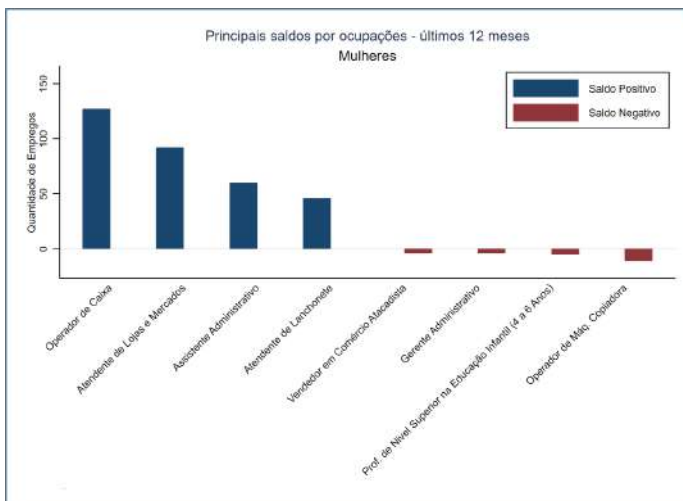
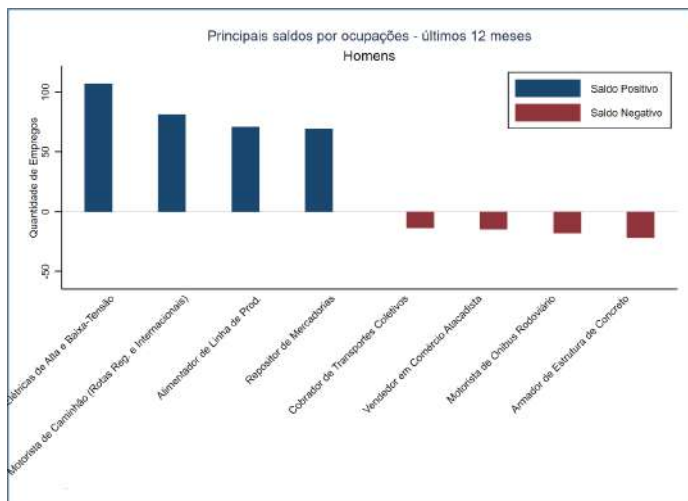
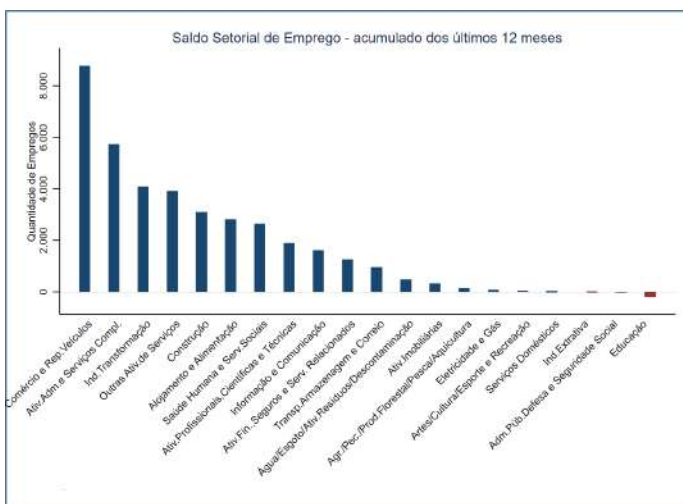
Área: 3961.1 km²

Perfil básico da mão de obra:

Fonte: RAIS/dezembro de 2020.

Indicador	Município	Microrregião	Goias
Idade Média	36,95	37,85	39,21
Remuneração Média (dez/2020)	R\$ 2.067,64	R\$ 2.023,81	R\$ 2.052,82
Experiência Média (meses)	65,03	69,15	80,45
Trab. com Ensino Superior (%)	14,22%	16,82%	15,18%
Trab. com Ensino Médio (%)	75,84%	69,24%	67,80%
Principal Setor (% da mão de obra)	Comércio Varejista	Adm. Púb. Direta e Autárquica	Adm. Púb. Direta e Autárquica
Principal Setor da iniciativa privada (% da mão de obra)	Comércio Varejista	Comércio Varejista	Comércio Varejista

Evolução das contratações e desligamentos - Fonte: CAGED.



Mairipotaba

Microrregião: Meia Ponte

Região de Planejamento: Sul Goiano

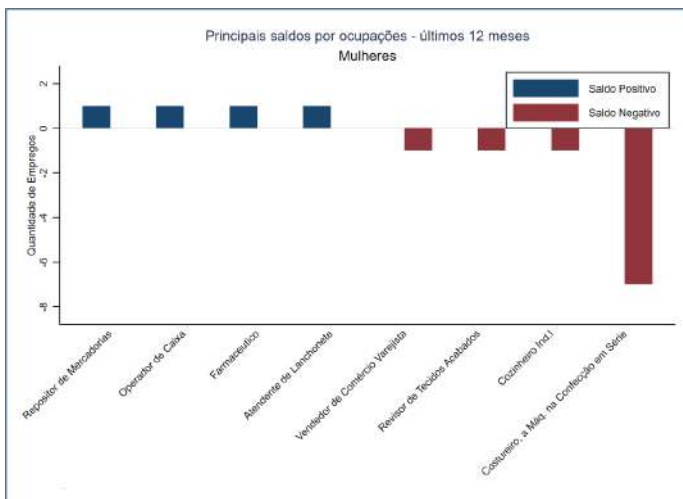
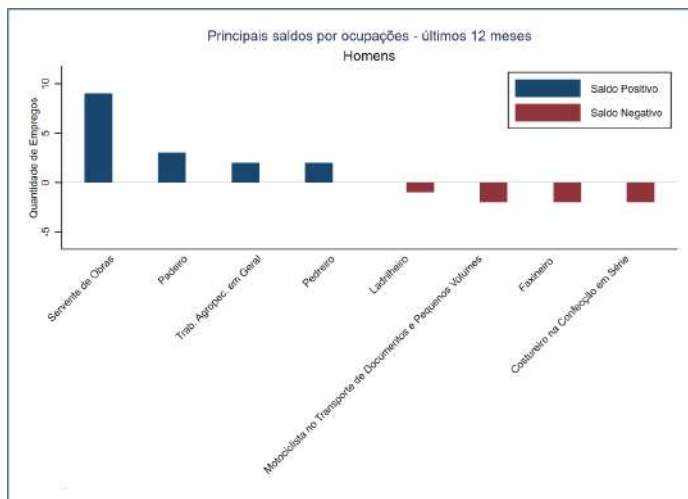
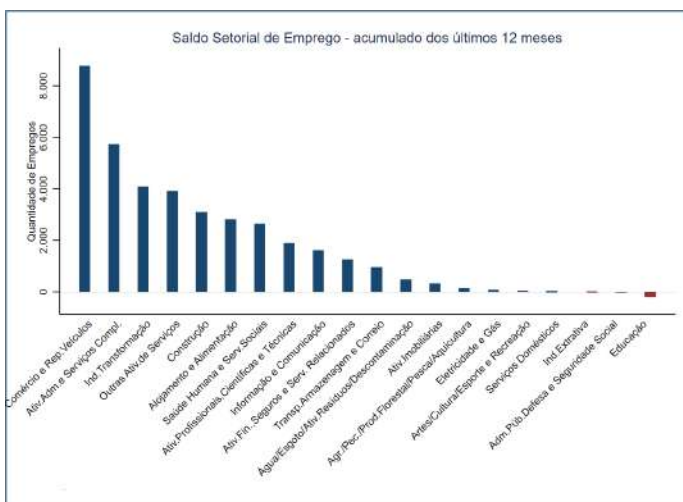
Área: 467.428 km²

Perfil básico da mão de obra:

Fonte: RAIS/dezembro de 2020.

Indicador	Município	Microrregião	Goias
Idade Média	41,84	39,41	39,21
Remuneração Média (dez/2020)	R\$ 1.750,75	R\$ 2.132,29	R\$ 2.052,82
Experiência Média (meses)	81,05	77,29	80,45
Trab. com Ensino Superior (%)	14,98%	14,30%	15,18%
Trab. com Ensino Médio (%)	67,42%	66,71%	67,80%
Principal Setor (% da mão de obra)	Adm. Púb. Direta e Autárquica	Comércio Varejista	Adm. Púb. Direta e Autárquica
Principal Setor da iniciativa privada (% da mão de obra)	Agric. Silv., Criação de Animais, Ext.Vegetal	Comércio Varejista	Comércio Varejista

Evolução das contratações e desligamentos - Fonte: CAGED.



Mambaí

Microrregião: Vão do Paranã

Região de Planejamento: Nordeste Goiano

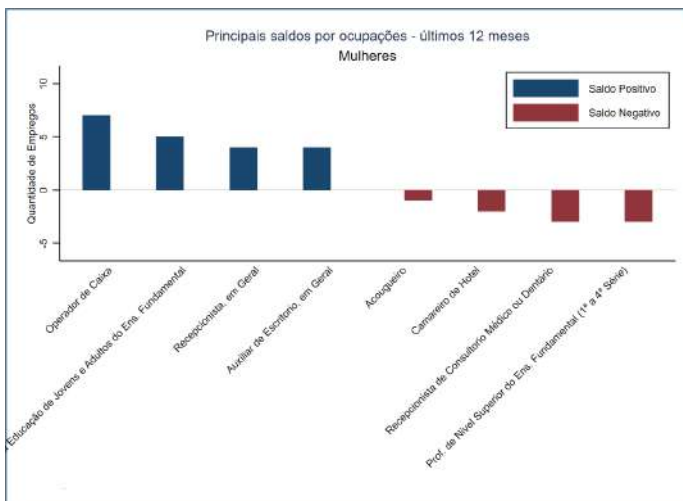
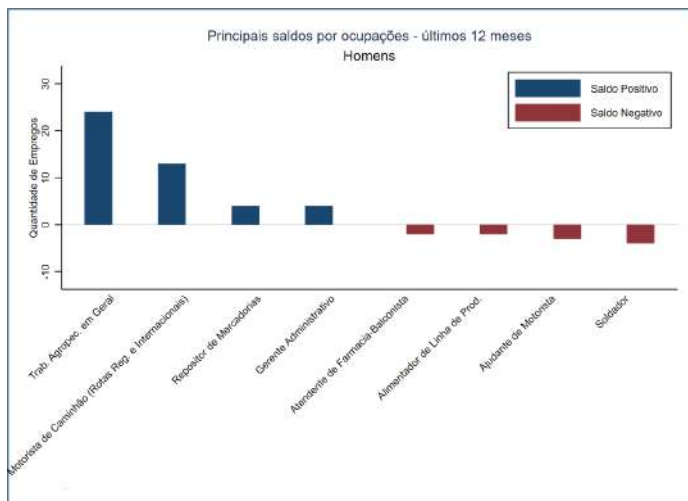
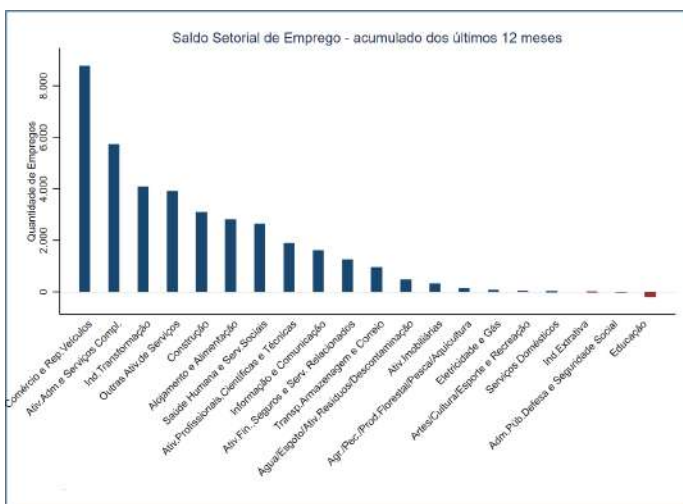
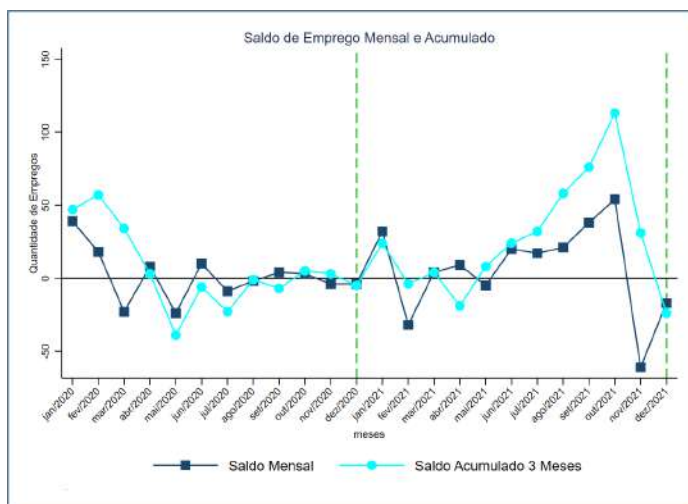
Área: 854.2190000000001 km²

Perfil básico da mão de obra:

Fonte: RAIS/dezembro de 2020.

Indicador	Município	Microrregião	Goiás
Idade Média	32,41	39,48	39,21
Remuneração Média (dez/2020)	R\$ 1.353,78	R\$ 1.880,33	R\$ 2.052,82
Experiência Média (meses)	28,47	97,23	80,45
Trab. com Ensino Superior (%)	5,81%	14,17%	15,18%
Trab. com Ensino Médio (%)	87,65%	70,91%	67,80%
Principal Setor (% da mão de obra)	Comércio Varejista	Adm. Púb. Direta e Autárquica	Adm. Púb. Direta e Autárquica
Principal Setor da iniciativa privada (% da mão de obra)	Comércio Varejista	Comércio Varejista	Comércio Varejista

Evolução das contratações e desligamentos - Fonte: CAGED.



Mara Rosa

Microrregião: Porangatu

Região de Planejamento: Norte Goiano

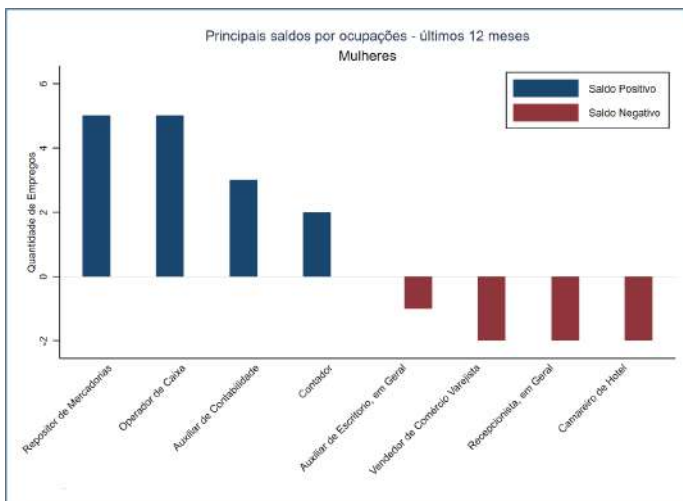
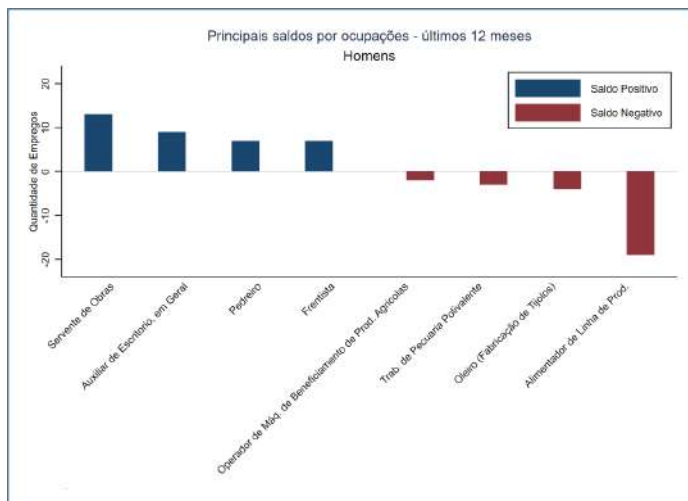
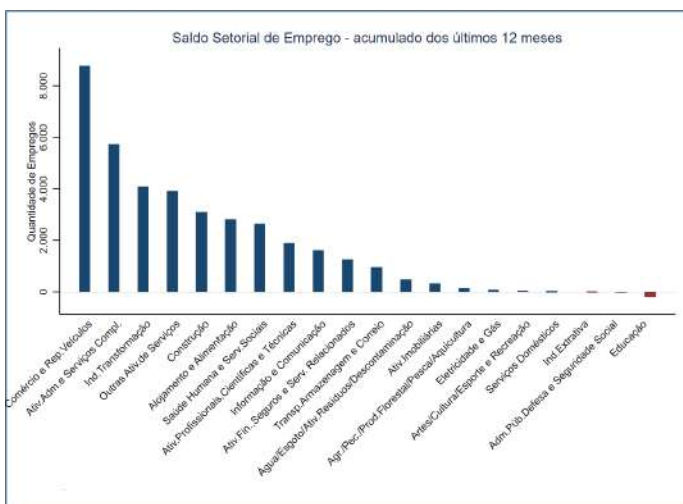
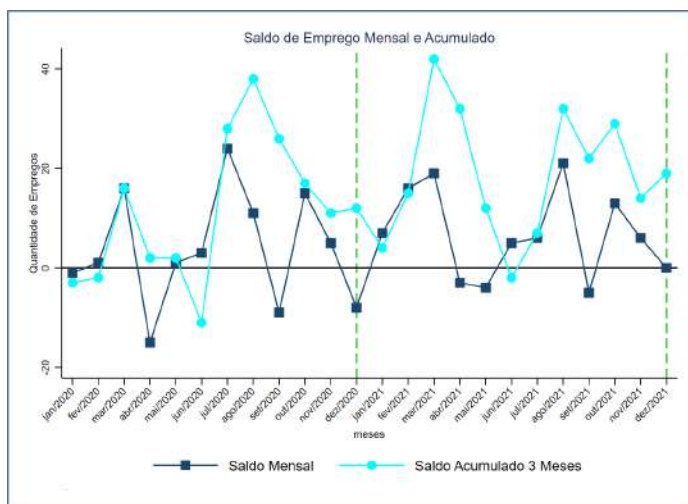
Área: 1687.842 km²

Perfil básico da mão de obra:

Fonte: RAIS/dezembro de 2020.

Indicador	Município	Microrregião	Goias
Idade Média	39,52	40,15	39,21
Remuneração Média (dez/2020)	R\$ 2.000,03	R\$ 1.971,67	R\$ 2.052,82
Experiência Média (meses)	100,74	98,73	80,45
Trab. com Ensino Superior (%)	17,66%	16,63%	15,18%
Trab. com Ensino Médio (%)	68,04%	68,21%	67,80%
Principal Setor (% da mão de obra)	Adm. Púb. Direta e Autárquica	Adm. Púb. Direta e Autárquica	Adm. Púb. Direta e Autárquica
Principal Setor da iniciativa privada (% da mão de obra)	Comércio Varejista	Comércio Varejista	Comércio Varejista

Evolução das contratações e desligamentos - Fonte: CAGED.



Marzagão

Microrregião: Meia Ponte

Região de Planejamento: Sul Goiano

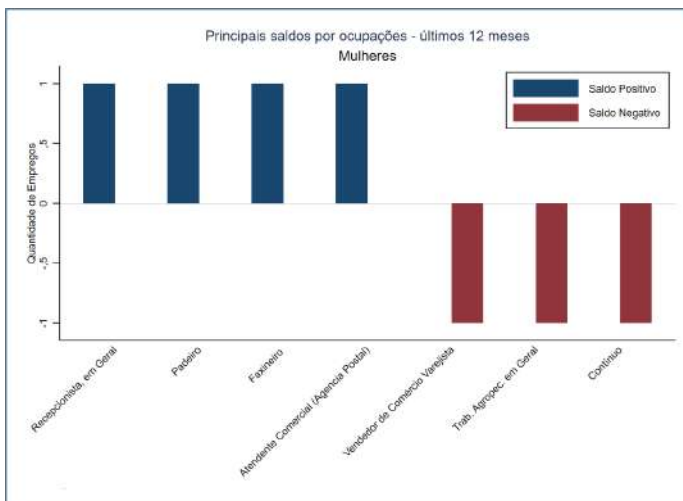
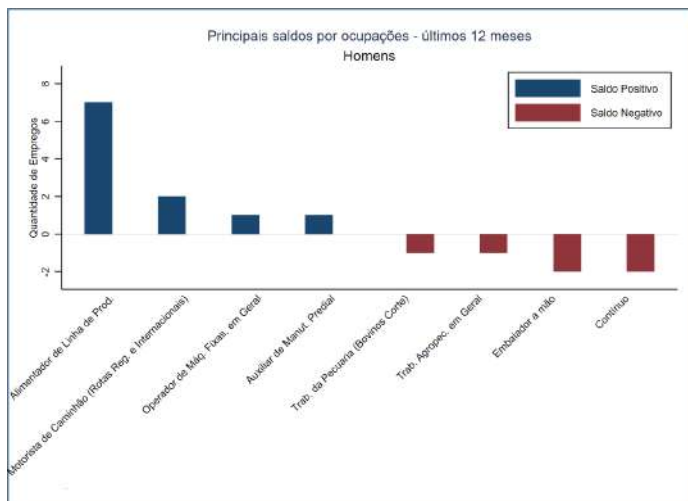
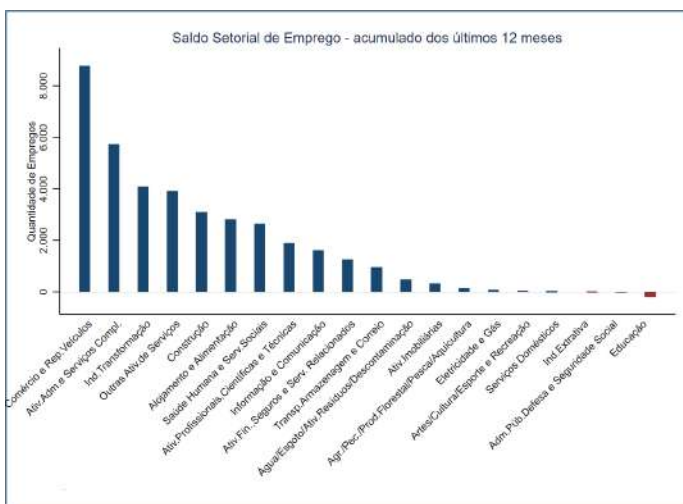
Área: 222.428 km²

Perfil básico da mão de obra:

Fonte: RAIS/dezembro de 2020.

Indicador	Município	Microrregião	Goias
Idade Média	40,15	39,41	39,21
Remuneração Média (dez/2020)	R\$ 1.643,33	R\$ 2.132,29	R\$ 2.052,82
Experiência Média (meses)	78,05	77,29	80,45
Trab. com Ensino Superior (%)	12,33%	14,30%	15,18%
Trab. com Ensino Médio (%)	68,83%	66,71%	67,80%
Principal Setor (% da mão de obra)	Adm. Púb. Direta e Autárquica	Comércio Varejista	Adm. Púb. Direta e Autárquica
Principal Setor da iniciativa privada (% da mão de obra)	Comércio Atacadista	Comércio Varejista	Comércio Varejista

Evolução das contratações e desligamentos - Fonte: CAGED.



Matrinchã

Microrregião: Rio Vermelho

Região de Planejamento: Noroeste Goiano

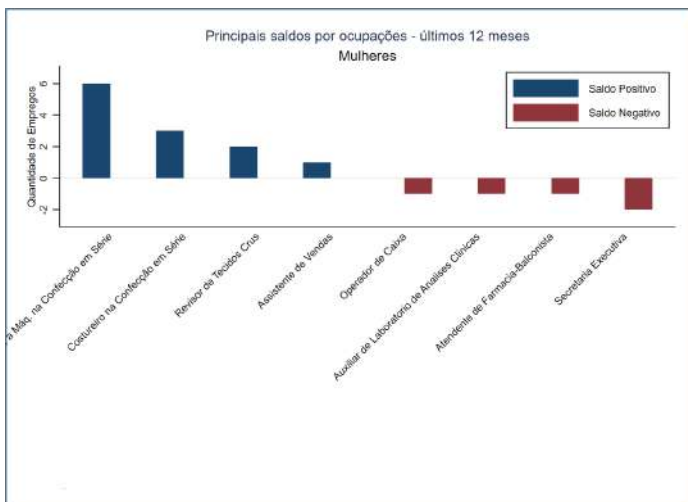
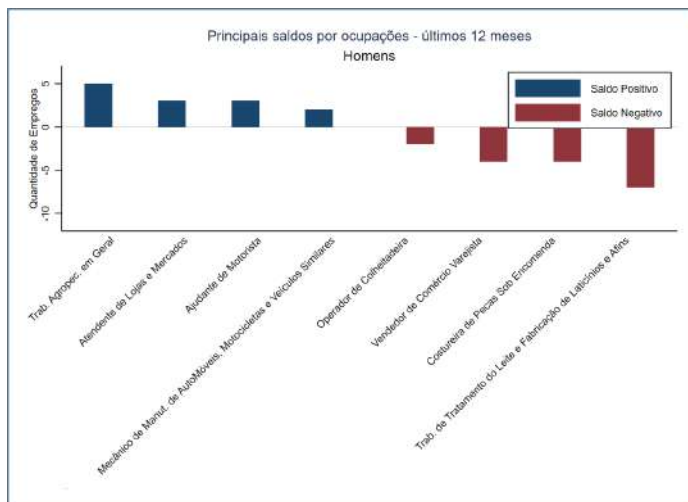
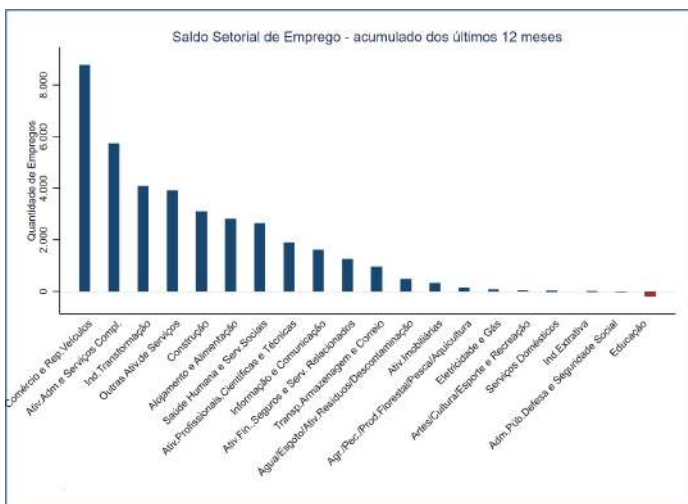
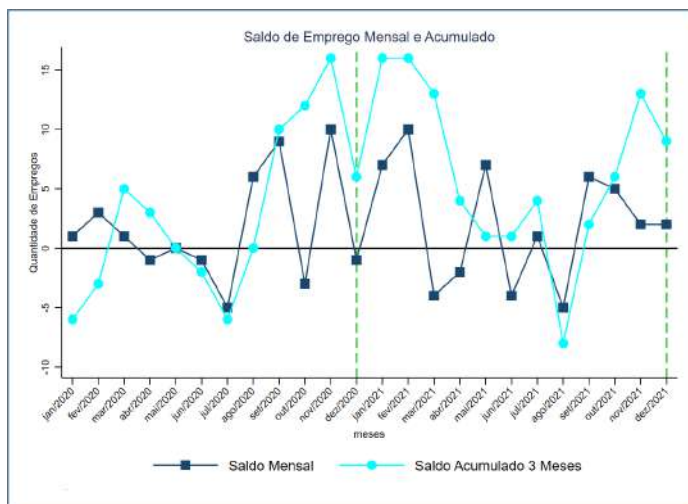
Área: 1150.894 km²

Perfil básico da mão de obra:

Fonte: RAIS/dezembro de 2020.

Indicador	Município	Microrregião	Goias
Idade Média	39,36	39,37	39,21
Remuneração Média (dez/2020)	R\$ 2.013,63	R\$ 1.999,88	R\$ 2.052,82
Experiência Média (meses)	77,76	69,06	80,45
Trab. com Ensino Superior (%)	12,80%	13,32%	15,18%
Trab. com Ensino Médio (%)	58,84%	65,10%	67,80%
Principal Setor (% da mão de obra)	Adm. Púb. Direta e Autárquica	Agric. Silv. Criação de Animais, Ext.Vegetal	Adm. Púb. Direta e Autárquica
Principal Setor da iniciativa privada (% da mão de obra)	Agric. Silv., Criação de Animais, Ext.Vegetal	Agric. Silv., Criação de Animais, Ext.Vegetal	Comércio Varejista

Evolução das contratações e desligamentos - Fonte: CAGED.



Maurilândia

Microrregião: Sudoeste de Goiás

Região de Planejamento: Nordeste Goiano

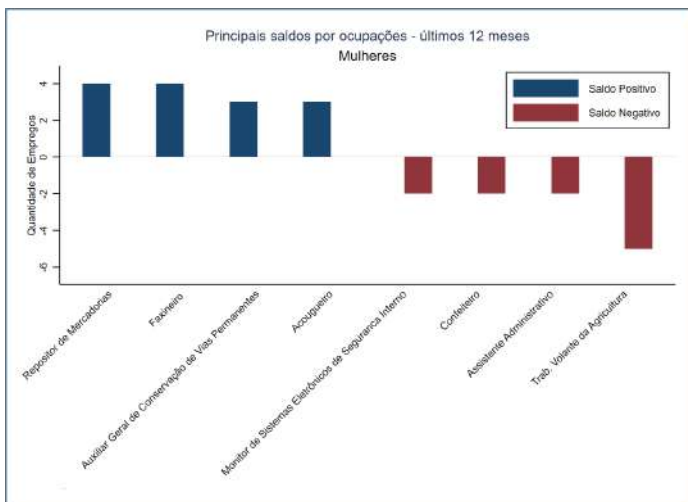
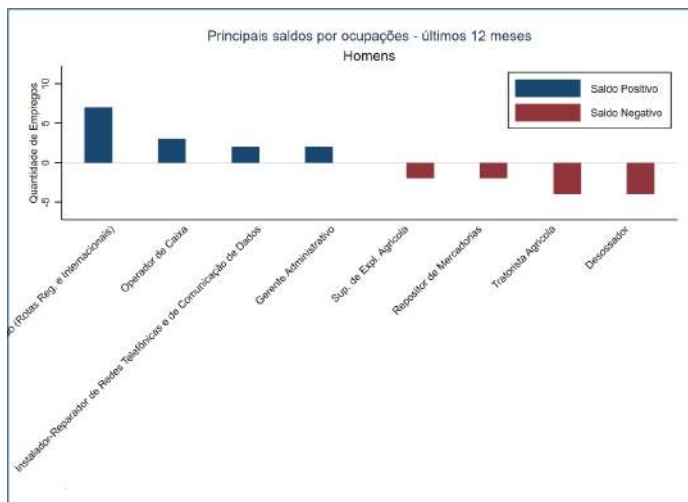
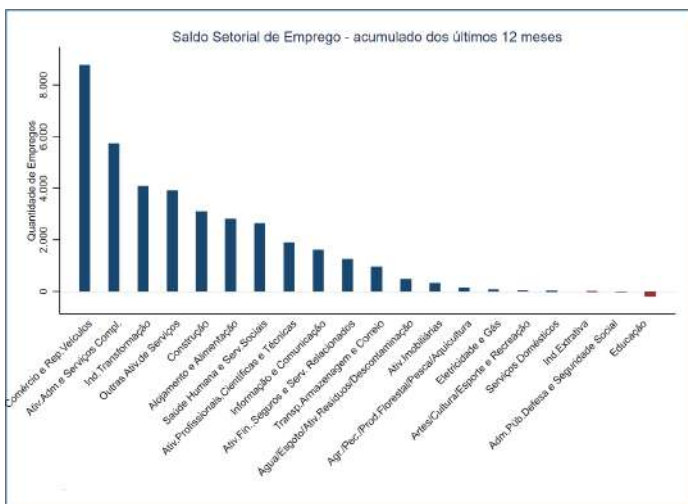
Área: 388.382 km²

Perfil básico da mão de obra:

Fonte: RAIS/dezembro de 2020.

Indicador	Município	Microrregião	Goiás
Idade Média	39,07	38,55	39,21
Remuneração Média (dez/2020)	R\$ 2.290,05	R\$ 2.461,22	R\$ 2.052,82
Experiência Média (meses)	85,89	68,37	80,45
Trab. com Ensino Superior (%)	12,39%	13,78%	15,18%
Trab. com Ensino Médio (%)	64,47%	61,88%	67,80%
Principal Setor (% da mão de obra)	Agric. Silv. Criação de Animais, Ext.Vegetal	Comércio Varejista	Adm. Púb. Direta e Autárquica
Principal Setor da iniciativa privada (% da mão de obra)	Agric. Silv., Criação de Animais, Ext.Vegetal	Comércio Varejista	Comércio Varejista

Evolução das contratações e desligamentos - Fonte: CAGED.



Mimoso de Goiás

Microrregião: Entorno de Brasília

Região de Planejamento: Região do Entorno do Distrito Federal

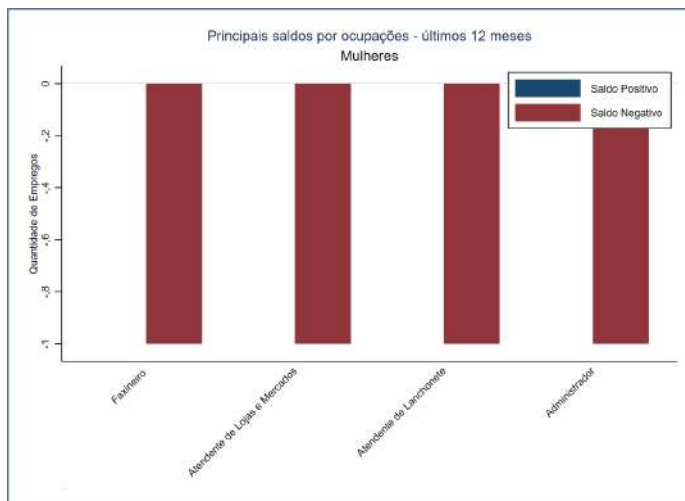
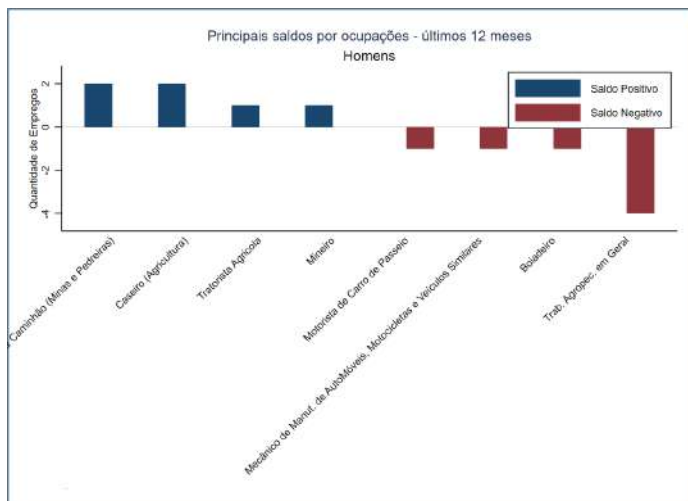
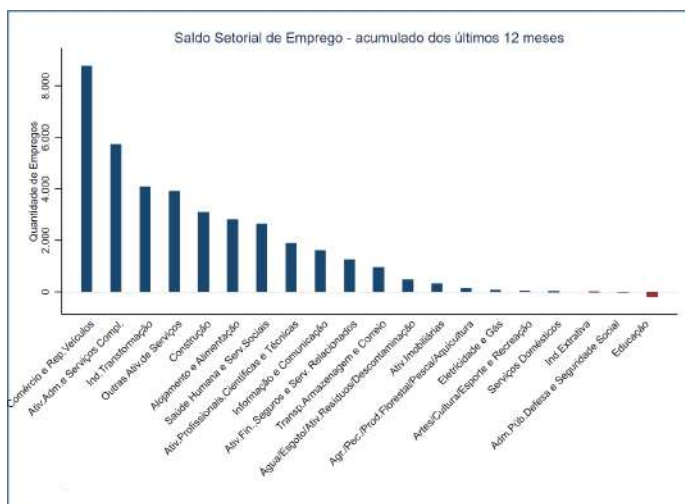
Área: 1386.915 km²

Perfil básico da mão de obra:

Fonte: RAIS/dezembro de 2020.

Indicador	Município	Microrregião	Goiás
Idade Média	39,45	37,85	39,21
Remuneração Média (dez/2020)	R\$ 1.688,51	R\$ 2.023,81	R\$ 2.052,82
Experiência Média (meses)	72,30	69,15	80,45
Trab. com Ensino Superior (%)	12,27%	16,82%	15,18%
Trab. com Ensino Médio (%)	69,21%	69,24%	67,80%
Principal Setor (% da mão de obra)	Adm. Púb. Direta e Autárquica	Adm. Púb. Direta e Autárquica	Adm. Púb. Direta e Autárquica
Principal Setor da iniciativa privada (% da mão de obra)	Agric. Silv., Criação de Animais, Ext.Vegetal	Comércio Varejista	Comércio Varejista

Evolução das contratações e desligamentos - Fonte: CAGED.



Minaçu

Microrregião: Porangatu

Região de Planejamento: Norte Goiano

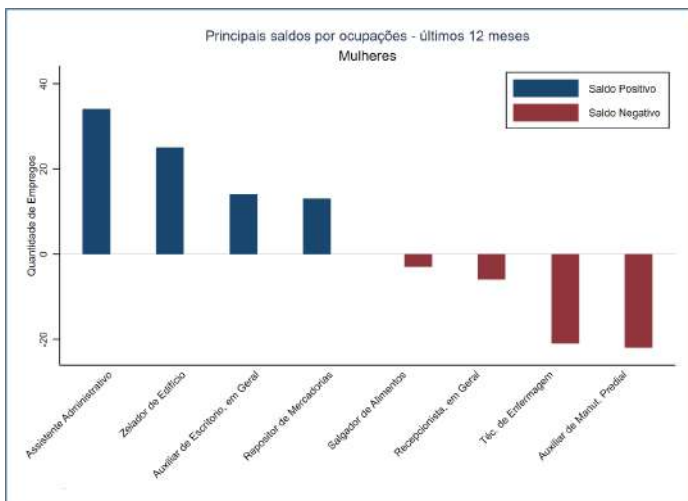
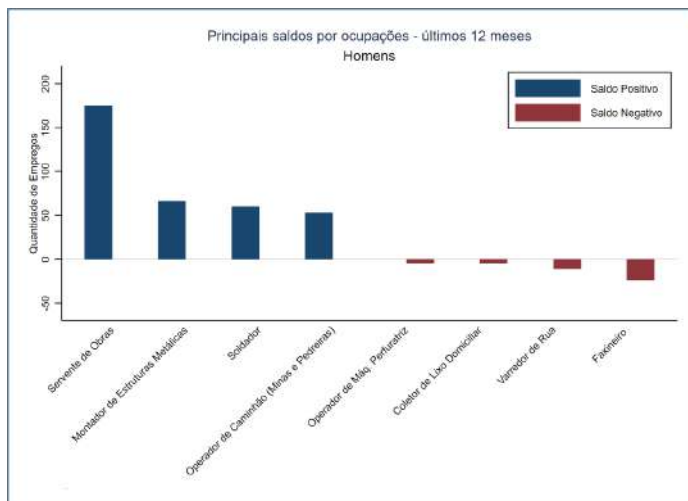
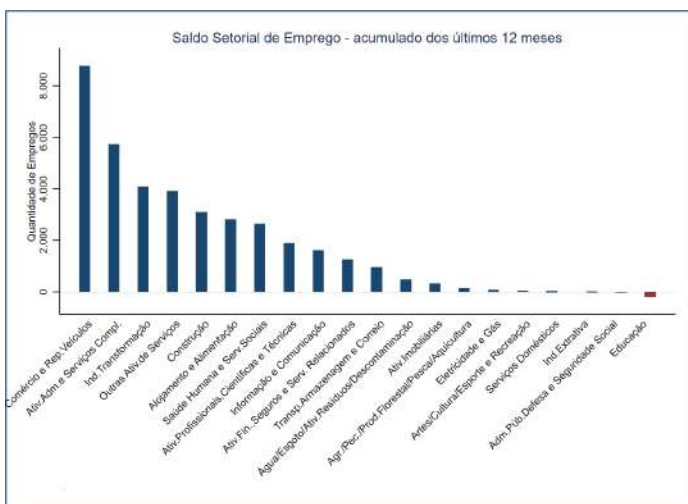
Área: 2857.68 km²

Perfil básico da mão de obra:

Fonte: RAIS/dezembro de 2020.

Indicador	Município	Microrregião	Goiás
Idade Média	39,12	40,15	39,21
Remuneração Média (dez/2020)	R\$ 2.666,83	R\$ 1.971,67	R\$ 2.052,82
Experiência Média (meses)	78,72	98,73	80,45
Trab. com Ensino Superior (%)	19,23%	16,63%	15,18%
Trab. com Ensino Médio (%)	74,76%	68,21%	67,80%
Principal Setor (% da mão de obra)	Adm. Púb. Direta e Autárquica	Adm. Púb. Direta e Autárquica	Adm. Púb. Direta e Autárquica
Principal Setor da iniciativa privada (% da mão de obra)	Comércio Varejista	Comércio Varejista	Comércio Varejista

Evolução das contratações e desligamentos - Fonte: CAGED.



Mineiros

Microrregião: Sudoeste de Goiás

Região de Planejamento: Sudoeste Goiano

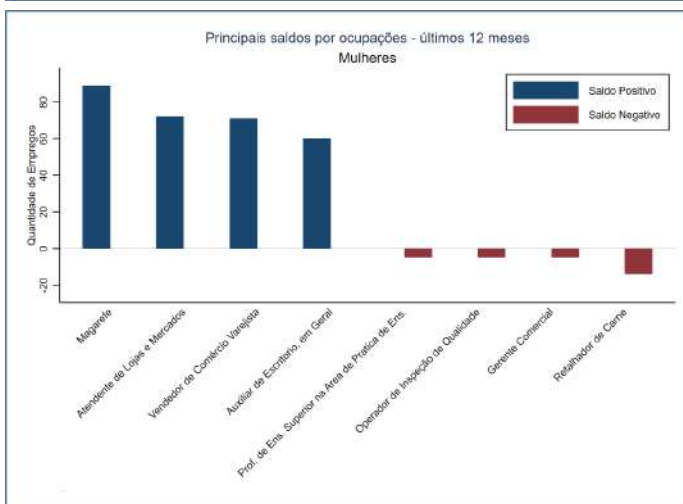
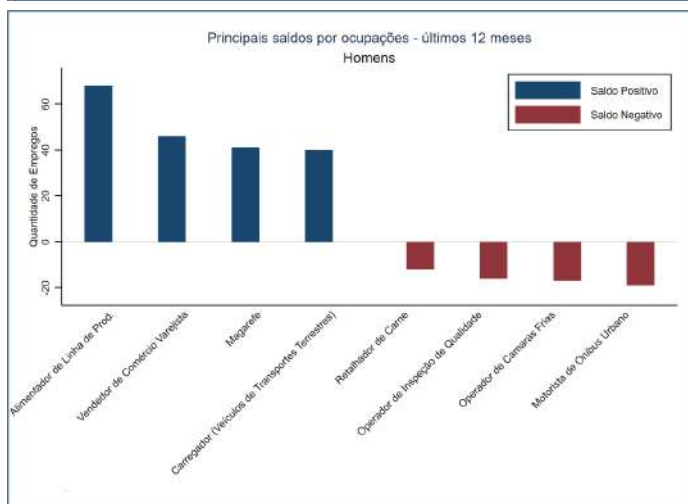
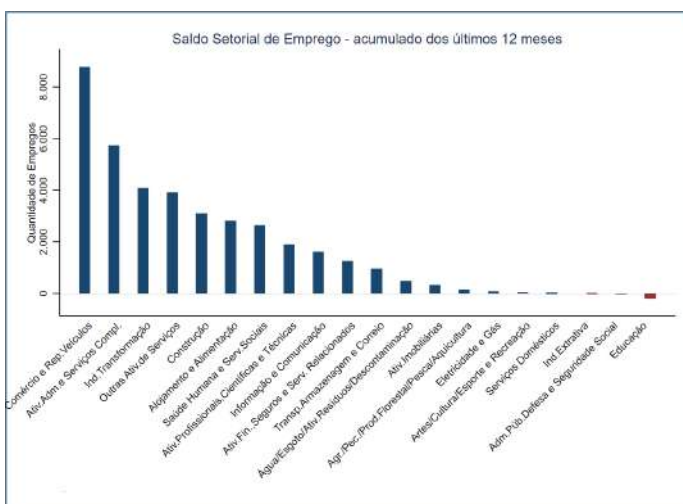
Área: 9038.773999999999 km²

Perfil básico da mão de obra:

Fonte: RAIS/dezembro de 2020.

Indicador	Município	Microrregião	Goiás
Idade Média	35,33	38,55	39,21
Remuneração Média (dez/2020)	R\$ 2.358,21	R\$ 2.461,22	R\$ 2.052,82
Experiência Média (meses)	53,34	68,37	80,45
Trab. com Ensino Superior (%)	16,67%	13,78%	15,18%
Trab. com Ensino Médio (%)	58,92%	61,88%	67,80%
Principal Setor (% da mão de obra)	Ind. de Prod. Alimentícios, Bebidas e Alcool Etílico	Comércio Varejista	Adm. Púb. Direta e Autárquica
Principal Setor da iniciativa privada (% da mão de obra)	Ind. de Prod. Alimentícios, Bebidas e Alcool Etílico	Comércio Varejista	Comércio Varejista

Evolução das contratações e desligamentos - Fonte: CAGED.



Moiporá

Microrregião: Iporá

Região de Planejamento: Oeste Goiano

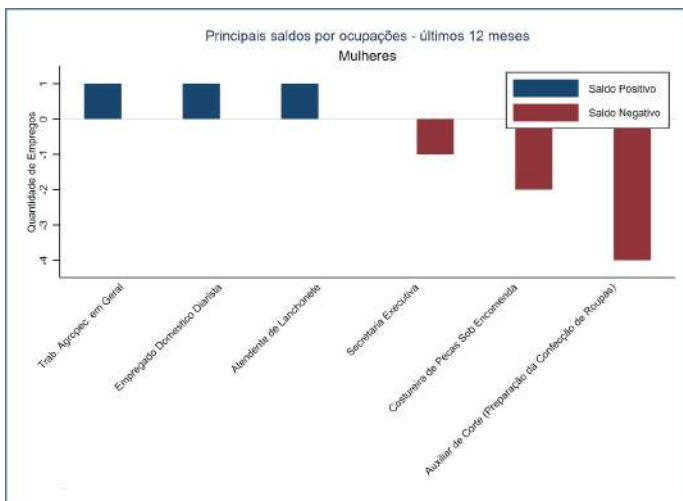
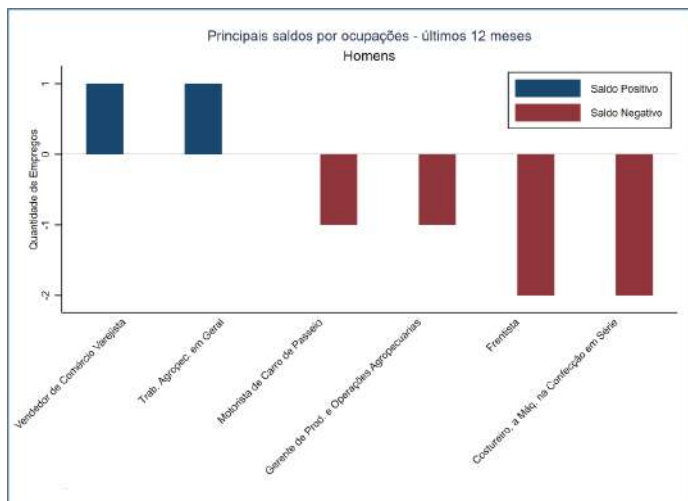
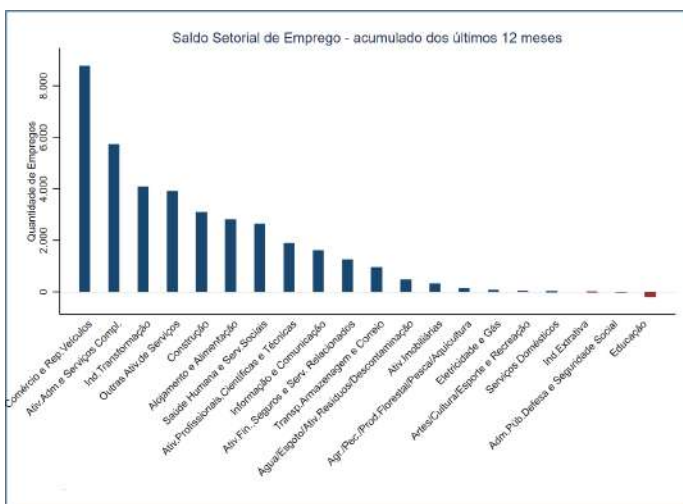
Área: 454.26 km²

Perfil básico da mão de obra:

Fonte: RAIS/dezembro de 2020.

Indicador	Município	Microrregião	Goias
Idade Média	46,44	41,84	39,21
Remuneração Média (dez/2020)	R\$ 1.741,68	R\$ 1.778,31	R\$ 2.052,82
Experiência Média (meses)	141,94	98,90	80,45
Trab. com Ensino Superior (%)	8,83%	16,06%	15,18%
Trab. com Ensino Médio (%)	82,32%	67,84%	67,80%
Principal Setor (% da mão de obra)	Adm. Púb. Direta e Autárquica	Adm. Púb. Direta e Autárquica	Adm. Púb. Direta e Autárquica
Principal Setor da iniciativa privada (% da mão de obra)	Agric. Silv., Criação de Animais, Ext.Vegetal	Comércio Varejista	Comércio Varejista

Evolução das contratações e desligamentos - Fonte: CAGED.



Monte Alegre de Goiás

Microrregião: Chapada dos Veadeiros

Região de Planejamento: Nordeste Goiano

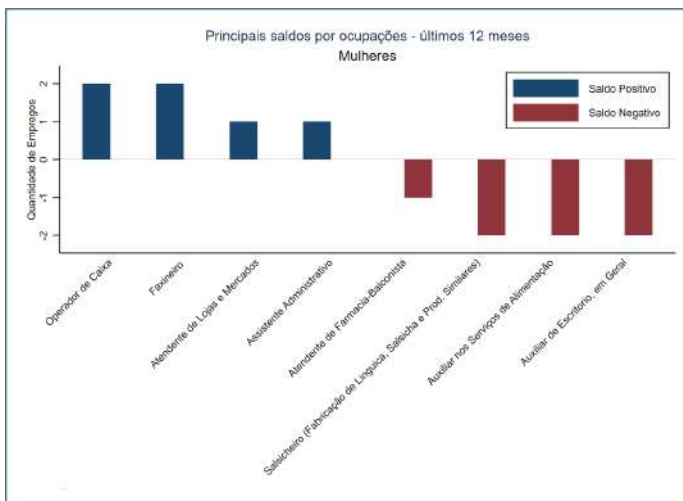
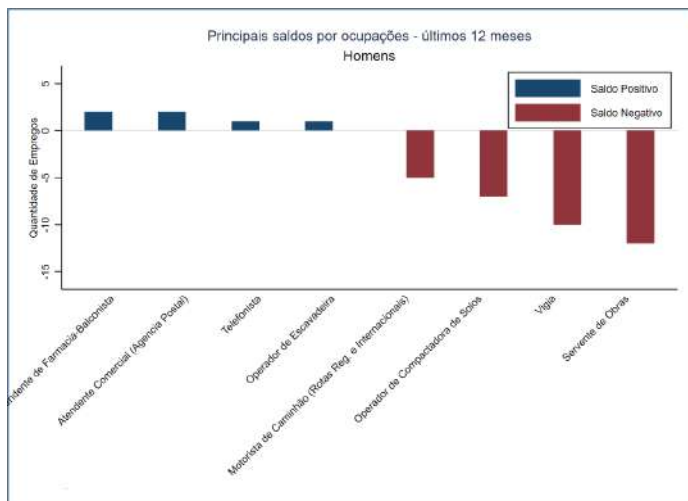
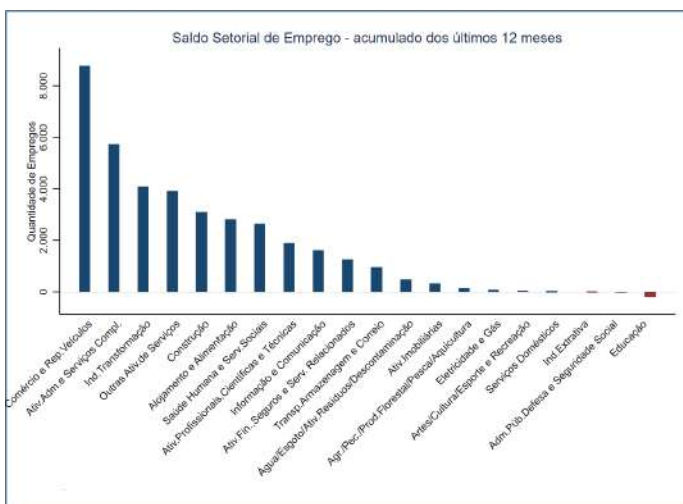
Área: 3120.551 km²

Perfil básico da mão de obra:

Fonte: RAIS/dezembro de 2020.

Indicador	Município	Microrregião	Goiás
Idade Média	41,04	39,65	39,21
Remuneração Média (dez/2020)	R\$ 1.800,20	R\$ 1.990,47	R\$ 2.052,82
Experiência Média (meses)	93,58	100,60	80,45
Trab. com Ensino Superior (%)	15,77%	16,36%	15,18%
Trab. com Ensino Médio (%)	72,11%	70,49%	67,80%
Principal Setor (% da mão de obra)	Adm. Púb. Direta e Autárquica	Adm. Púb. Direta e Autárquica	Adm. Púb. Direta e Autárquica
Principal Setor da iniciativa privada (% da mão de obra)	Agric. Silv., Criação de Animais, Ext.Vegetal	Comércio Varejista	Comércio Varejista

Evolução das contratações e desligamentos - Fonte: CAGED.



Montes Claros de Goiás

Microrregião: Aragarças

Região de Planejamento: Oeste Goiano

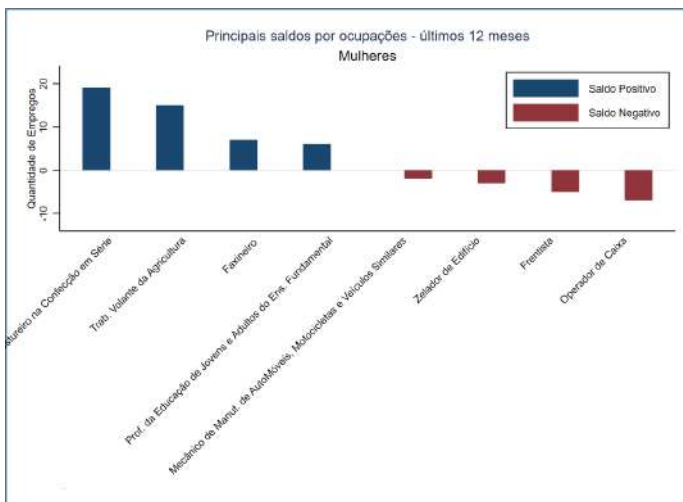
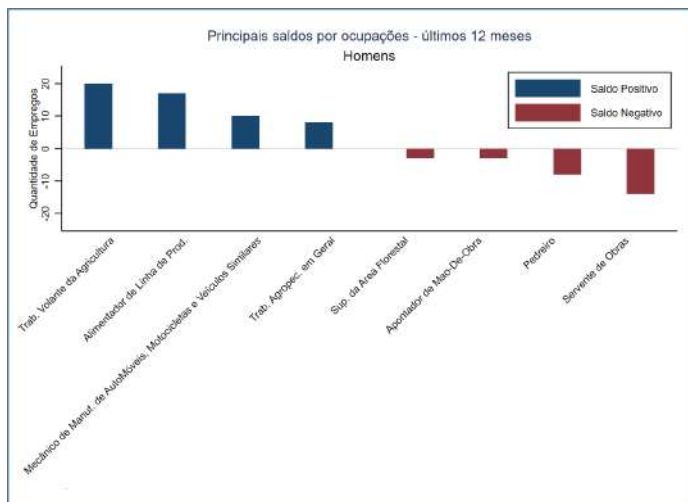
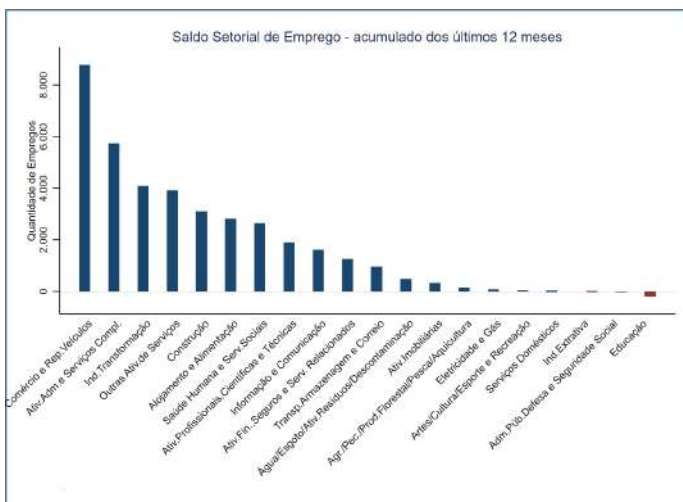
Área: 2903.848 km²

Perfil básico da mão de obra:

Fonte: RAIS/dezembro de 2020.

Indicador	Município	Microrregião	Goiás
Idade Média	39,13	39,25	39,21
Remuneração Média (dez/2020)	R\$ 2.301,98	R\$ 1.827,86	R\$ 2.052,82
Experiência Média (meses)	68,53	72,69	80,45
Trab. com Ensino Superior (%)	9,28%	17,12%	15,18%
Trab. com Ensino Médio (%)	63,02%	66,91%	67,80%
Principal Setor (% da mão de obra)	Ind. Química de Prod. Farma., Veter., Perfumaria	Adm. Púb. Direta e Autárquica	Adm. Púb. Direta e Autárquica
Principal Setor da iniciativa privada (% da mão de obra)	Ind. Química de Prod. Farma., Veter., Perfumaria	Agric. Silv., Criação de Animais, Ext.Vegetal	Comércio Varejista

Evolução das contratações e desligamentos - Fonte: CAGED.



Montividiu

Microrregião: Sudoeste de Goiás

Região de Planejamento: Sudeste Goiano

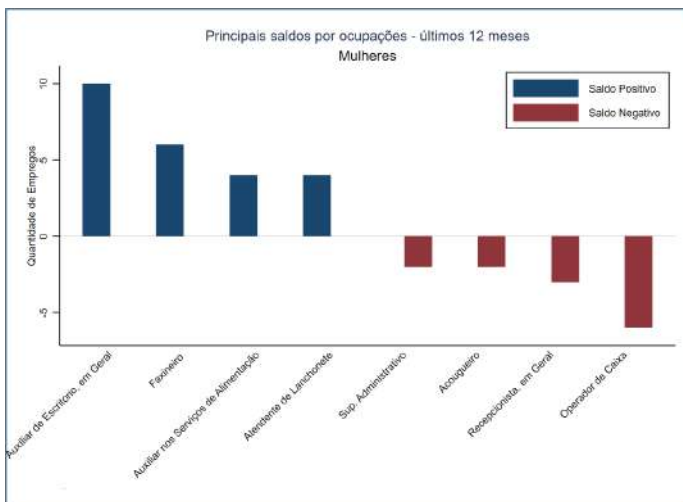
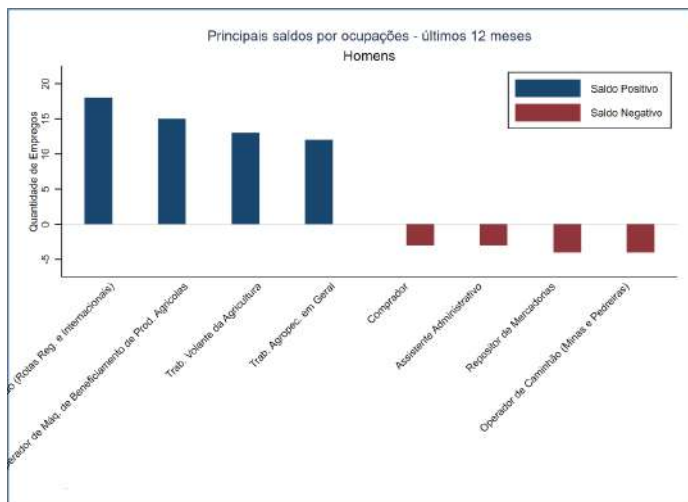
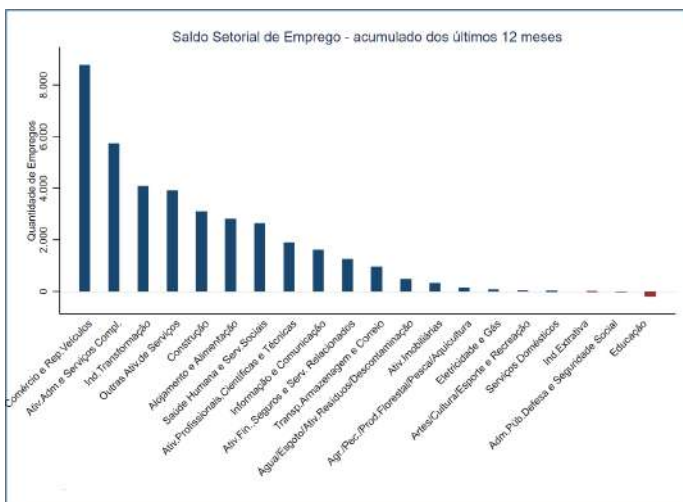
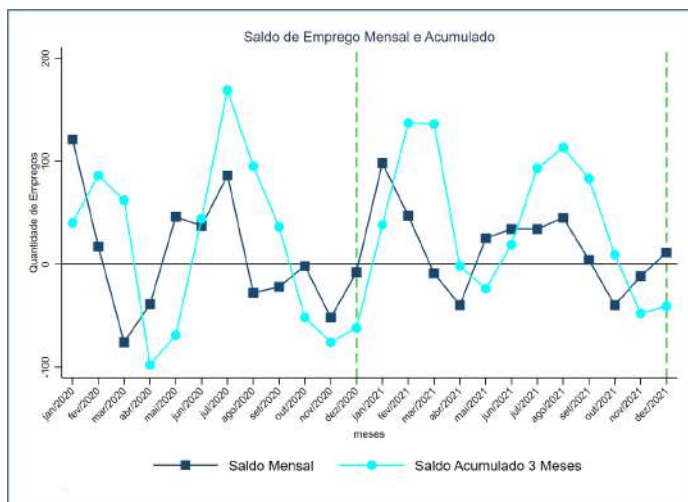
Área: 1869.724 km²

Perfil básico da mão de obra:

Fonte: RAIS/dezembro de 2020.

Indicador	Município	Microrregião	Goiás
Idade Média	37,01	38,55	39,21
Remuneração Média (dez/2020)	R\$ 2.682,26	R\$ 2.461,22	R\$ 2.052,82
Experiência Média (meses)	57,16	68,37	80,45
Trab. com Ensino Superior (%)	14,65%	13,78%	15,18%
Trab. com Ensino Médio (%)	64,05%	61,88%	67,80%
Principal Setor (% da mão de obra)	Agric. Silv. Criação de Animais, Ext.Vegetal	Comércio Varejista	Adm. Púb. Direta e Autárquica
Principal Setor da iniciativa privada (% da mão de obra)	Agric. Silv., Criação de Animais, Ext.Vegetal	Comércio Varejista	Comércio Varejista

Evolução das contratações e desligamentos - Fonte: CAGED.



Montividiu do Norte

Microrregião: Porangatu

Região de Planejamento: Norte Goiano

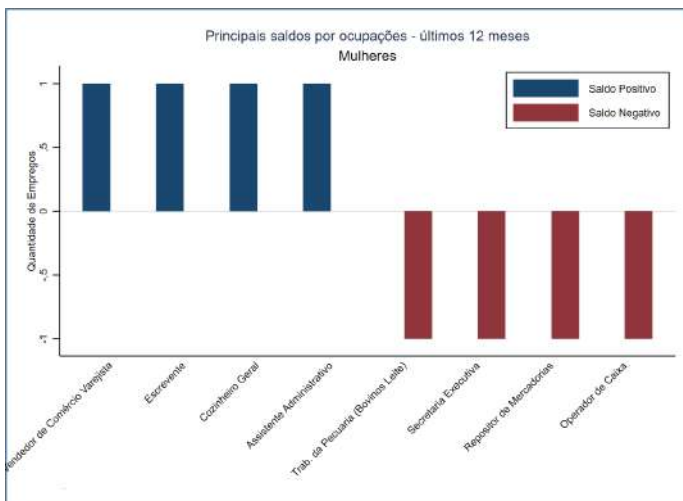
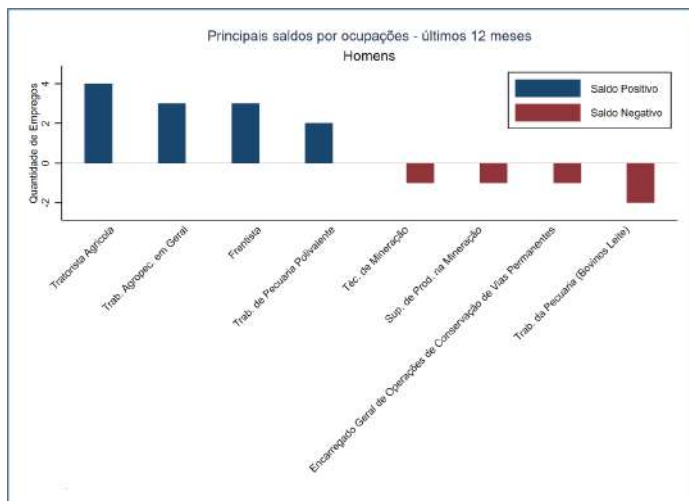
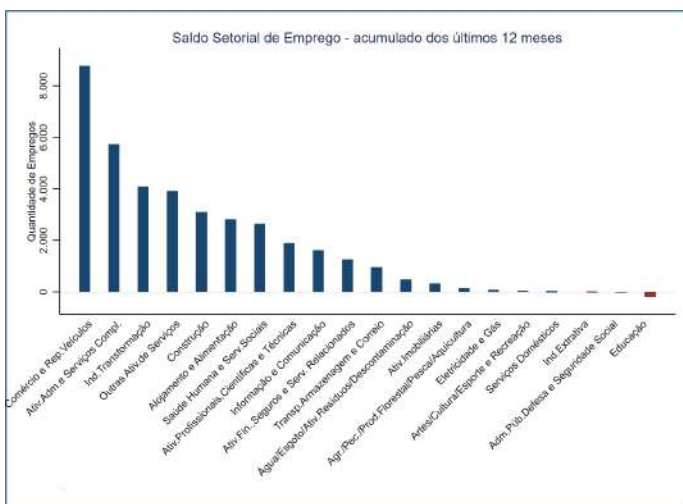
Área: 1339.864 km²

Perfil básico da mão de obra:

Fonte: RAIS/dezembro de 2020.

Indicador	Município	Microrregião	Goiás
Idade Média	42,08	40,15	39,21
Remuneração Média (dez/2020)	R\$ 1.903,37	R\$ 1.971,67	R\$ 2.052,82
Experiência Média (meses)	130,52	98,73	80,45
Trab. com Ensino Superior (%)	25,29%	16,63%	15,18%
Trab. com Ensino Médio (%)	61,60%	68,21%	67,80%
Principal Setor (% da mão de obra)	Adm. Púb. Direta e Autárquica	Adm. Púb. Direta e Autárquica	Adm. Púb. Direta e Autárquica
Principal Setor da iniciativa privada (% da mão de obra)	Agric. Silv., Criação de Animais, Ext.Vegetal	Comércio Varejista	Comércio Varejista

Evolução das contratações e desligamentos - Fonte: CAGED.



Morrinhos

Microrregião: Meia Ponte

Região de Planejamento: Sul Goiano

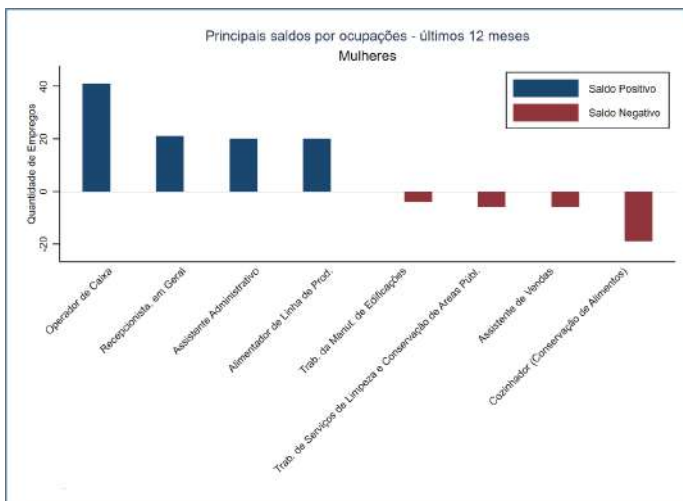
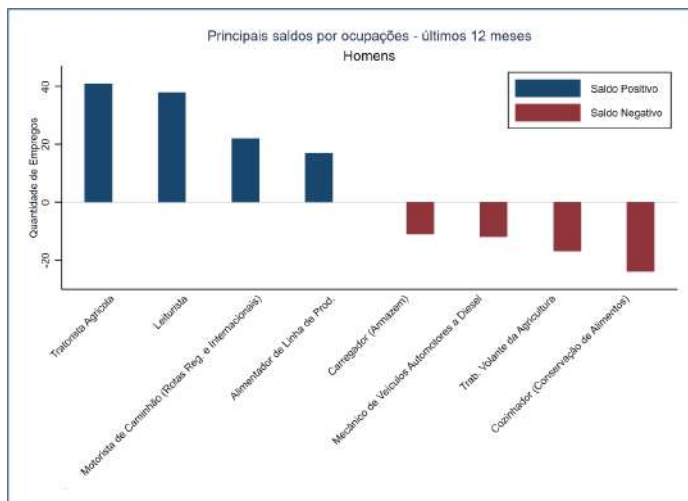
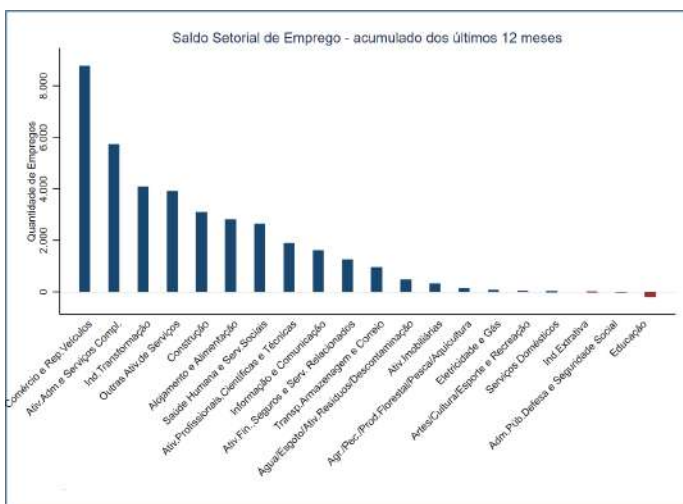
Área: 2846.199 km²

Perfil básico da mão de obra:

Fonte: RAIS/dezembro de 2020.

Indicador	Município	Microrregião	Goiás
Idade Média	37,85	39,41	39,21
Remuneração Média (dez/2020)	R\$ 2.243,05	R\$ 2.132,29	R\$ 2.052,82
Experiência Média (meses)	63,02	77,29	80,45
Trab. com Ensino Superior (%)	13,14%	14,30%	15,18%
Trab. com Ensino Médio (%)	67,95%	66,71%	67,80%
Principal Setor (% da mão de obra)	Comércio Varejista	Comércio Varejista	Adm. Púb. Direta e Autárquica
Principal Setor da iniciativa privada (% da mão de obra)	Comércio Varejista	Comércio Varejista	Comércio Varejista

Evolução das contratações e desligamentos - Fonte: CAGED.



Morro Agudo de Goiás

Microrregião: Ceres

Região de Planejamento: Centro Goiano

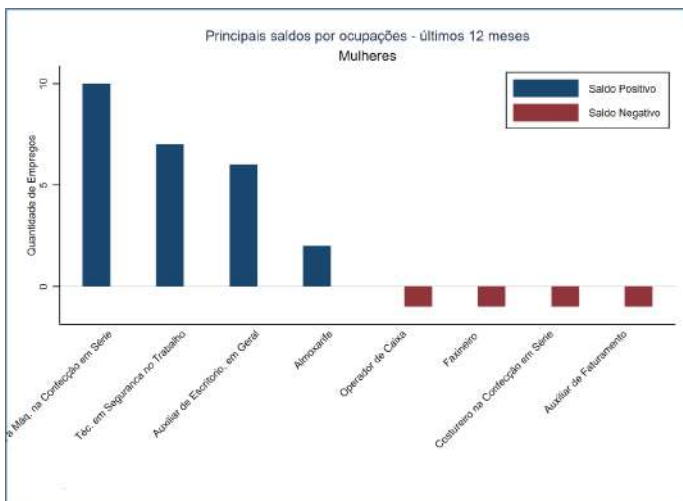
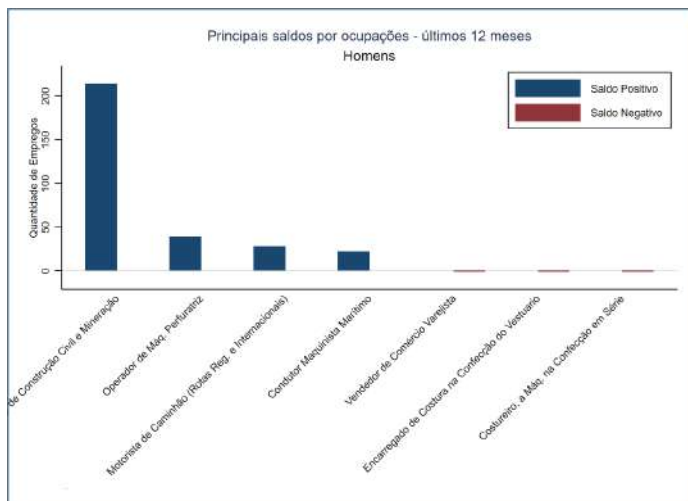
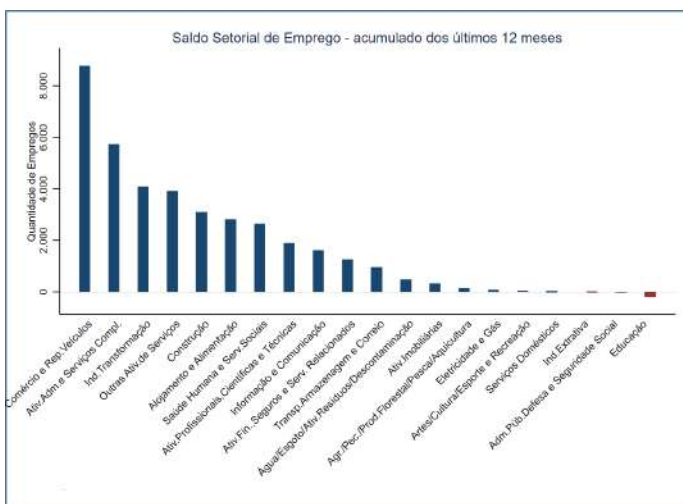
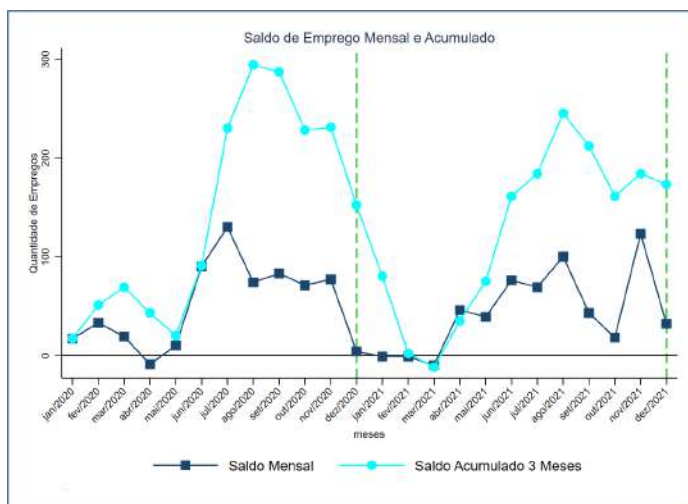
Área: 282.616 km²

Perfil básico da mão de obra:

Fonte: RAIS/dezembro de 2020.

Indicador	Município	Microrregião	Goiás
Idade Média	38,03	39,59	39,21
Remuneração Média (dez/2020)	R\$ 423,43	R\$ 1.961,27	R\$ 2.052,82
Experiência Média (meses)	34,55	89,75	80,45
Trab. com Ensino Superior (%)	7,39%	15,54%	15,18%
Trab. com Ensino Médio (%)	86,62%	70,10%	67,80%
Principal Setor (% da mão de obra)	Transportes e Comunicações	Adm. Púb. Direta e Autárquica	Adm. Púb. Direta e Autárquica
Principal Setor da iniciativa privada (% da mão de obra)	Transportes e Comunicações	Comércio Varejista	Comércio Varejista

Evolução das contratações e desligamentos - Fonte: CAGED.



Mossâmedes

Microrregião: Anicuns

Região de Planejamento: Oeste Goiano

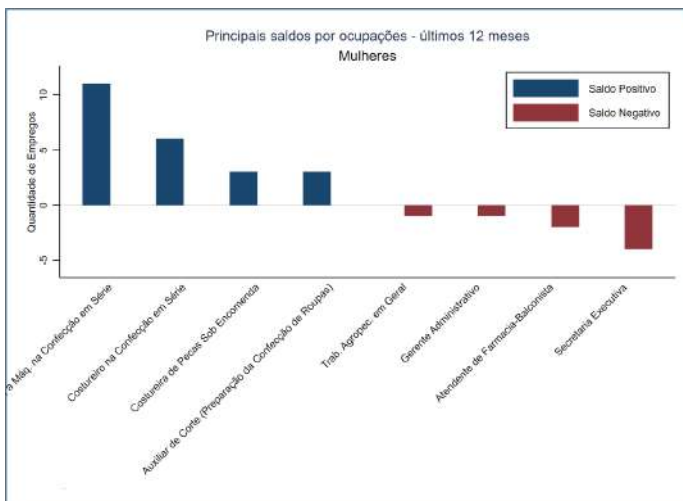
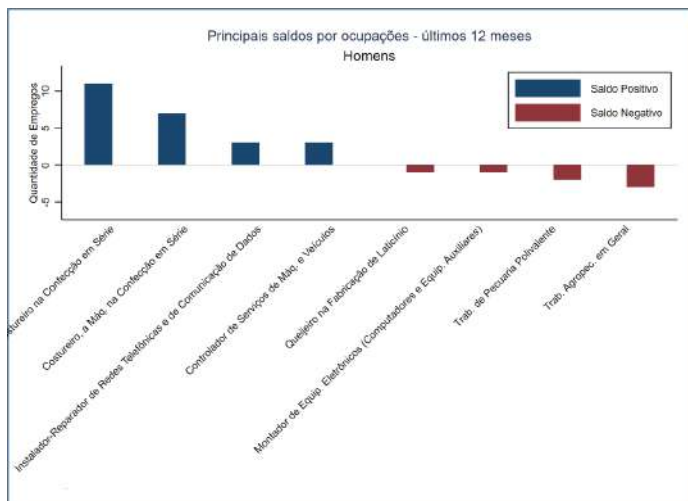
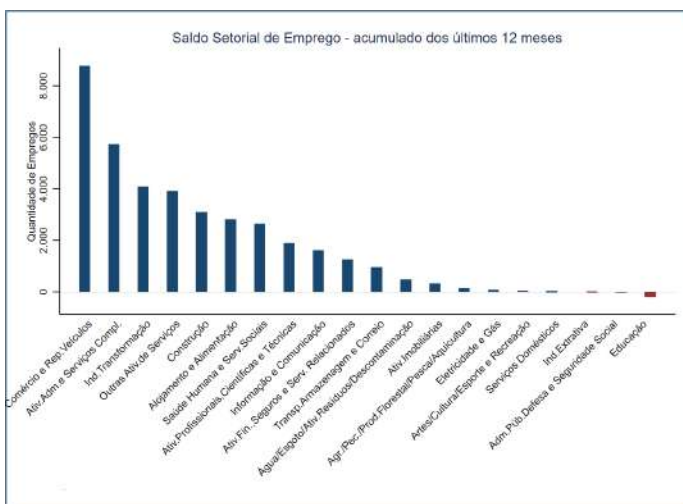
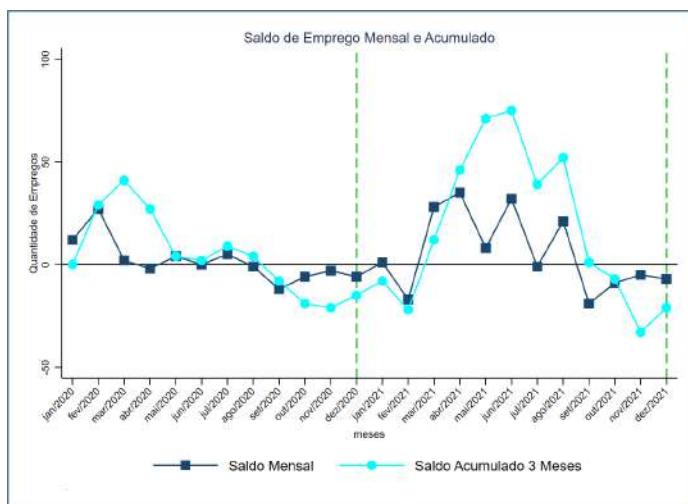
Área: 684.452 km²

Perfil básico da mão de obra:

Fonte: RAIS/dezembro de 2020.

Indicador	Município	Microrregião	Goias
Idade Média	38,39	38,30	39,21
Remuneração Média (dez/2020)	R\$ 1.601,32	R\$ 1.730,13	R\$ 2.052,82
Experiência Média (meses)	56,63	65,08	80,45
Trab. com Ensino Superior (%)	21,11%	14,46%	15,18%
Trab. com Ensino Médio (%)	68,66%	70,92%	67,80%
Principal Setor (% da mão de obra)	Adm. Púb. Direta e Autárquica	Adm. Púb. Direta e Autárquica	Adm. Púb. Direta e Autárquica
Principal Setor da iniciativa privada (% da mão de obra)	Ind. Têxtil do Vestuário e Artefatos de Tecidos	Comércio Varejista	Comércio Varejista

Evolução das contratações e desligamentos - Fonte: CAGED.



Mozarlândia

Microrregião: São Miguel do Araguaia

Região de Planejamento: Norte Goiano

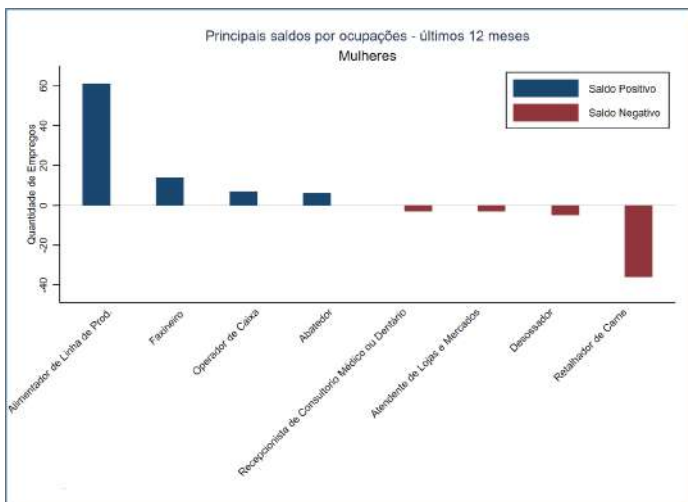
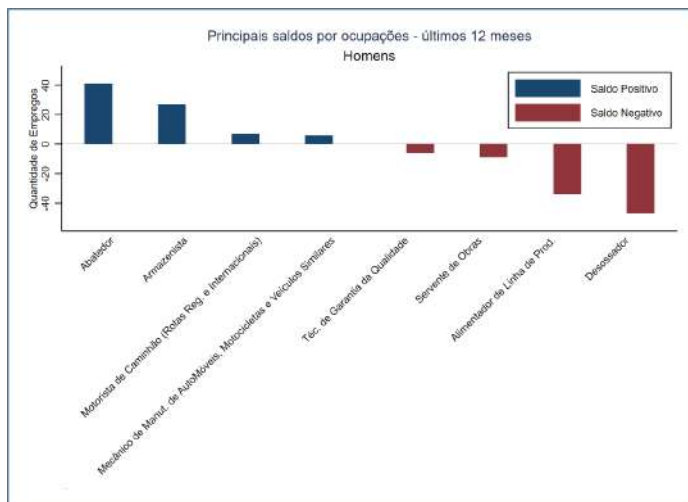
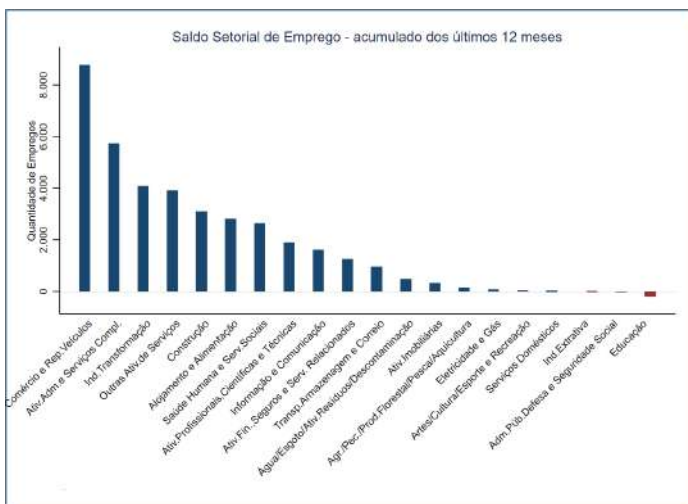
Área: 1734.364 km²

Perfil básico da mão de obra:

Fonte: RAIS/dezembro de 2020.

Indicador	Município	Microrregião	Goias
Idade Média	34,75	39,38	39,21
Remuneração Média (dez/2020)	R\$ 2.146,70	R\$ 2.269,59	R\$ 2.052,82
Experiência Média (meses)	67,22	87,03	80,45
Trab. com Ensino Superior (%)	4,29%	12,75%	15,18%
Trab. com Ensino Médio (%)	72,15%	63,03%	67,80%
Principal Setor (% da mão de obra)	Ind. de Prod. Alimentícios, Bebidas e Álcool Etílico	Agric. Silv. Criação de Animais, Ext.Vegetal	Adm. Púb. Direta e Autárquica
Principal Setor da iniciativa privada (% da mão de obra)	Ind. de Prod. Alimentícios, Bebidas e Álcool Etílico	Agric. Silv., Criação de Animais, Ext.Vegetal	Comércio Varejista

Evolução das contratações e desligamentos - Fonte: CAGED.



Mutunópolis

Microrregião: Porangatu

Região de Planejamento: Norte Goiano

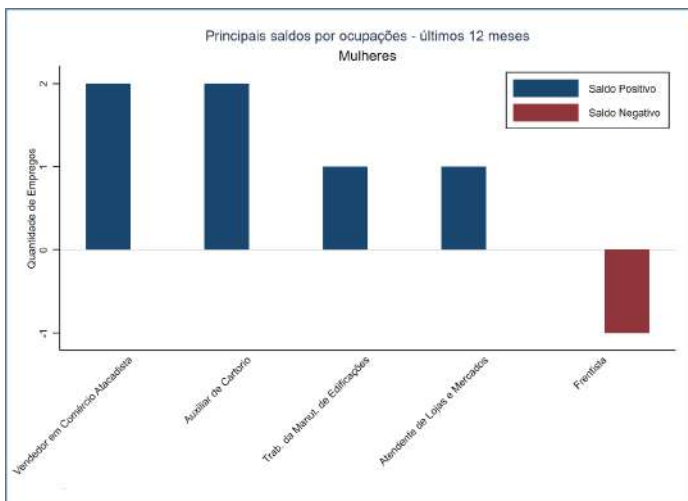
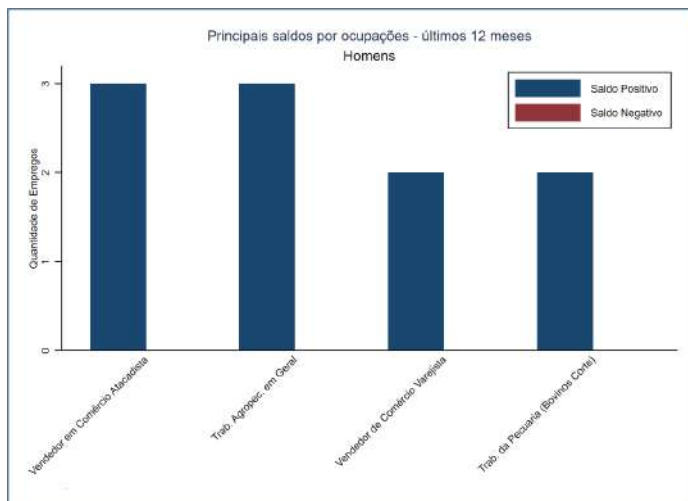
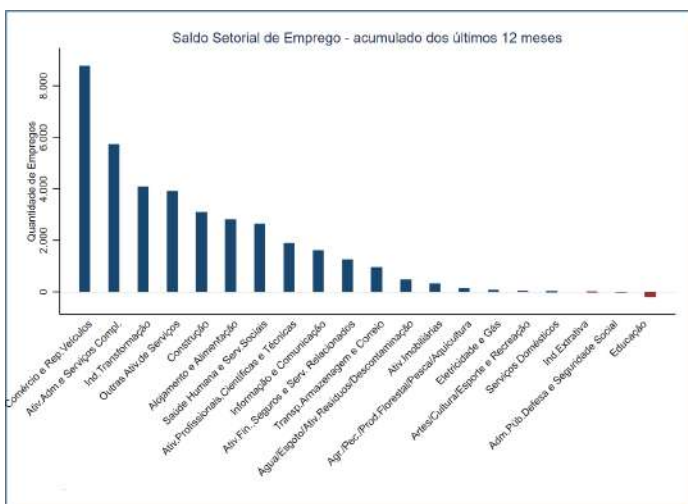
Área: 955.873 km²

Perfil básico da mão de obra:

Fonte: RAIS/dezembro de 2020.

Indicador	Município	Microrregião	Goias
Idade Média	43,01	40,15	39,21
Remuneração Média (dez/2020)	R\$ 2.058,49	R\$ 1.971,67	R\$ 2.052,82
Experiência Média (meses)	129,15	98,73	80,45
Trab. com Ensino Superior (%)	20,74%	16,63%	15,18%
Trab. com Ensino Médio (%)	58,88%	68,21%	67,80%
Principal Setor (% da mão de obra)	Adm. Púb. Direta e Autárquica	Adm. Púb. Direta e Autárquica	Adm. Púb. Direta e Autárquica
Principal Setor da iniciativa privada (% da mão de obra)	Agric. Silv., Criação de Animais, Ext.Vegetal	Comércio Varejista	Comércio Varejista

Evolução das contratações e desligamentos - Fonte: CAGED.



Nazário

Microrregião: Anicuns

Região de Planejamento: Oeste Goiano

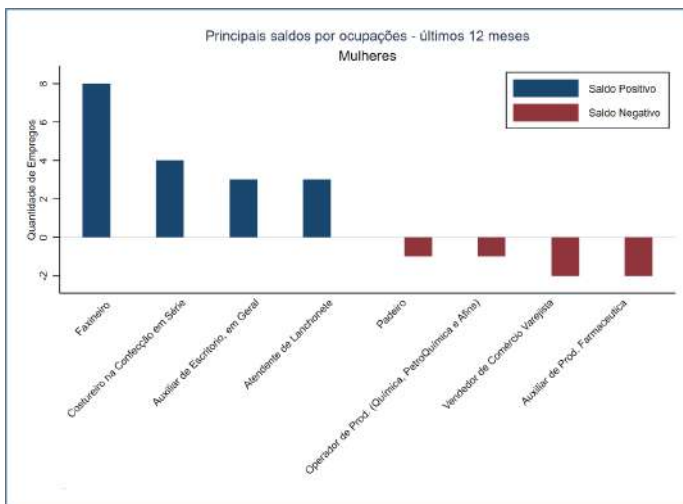
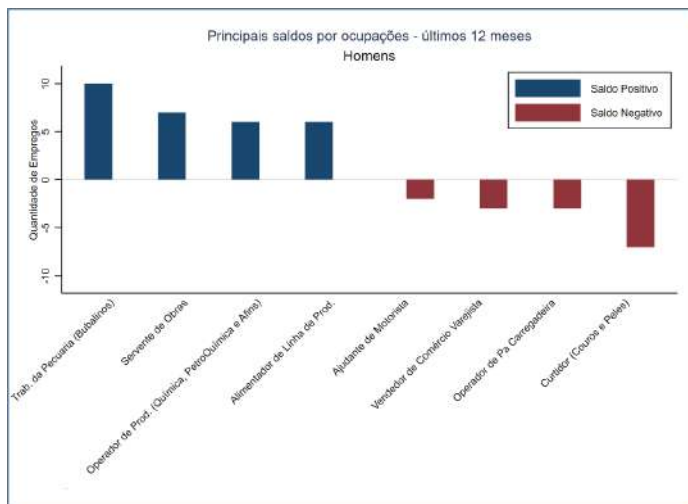
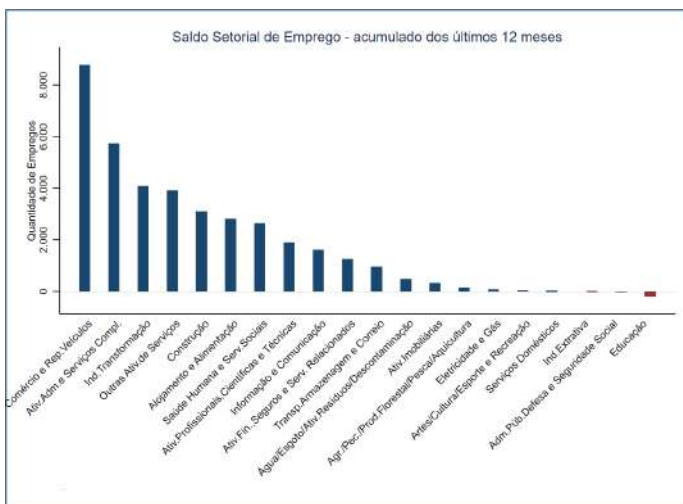
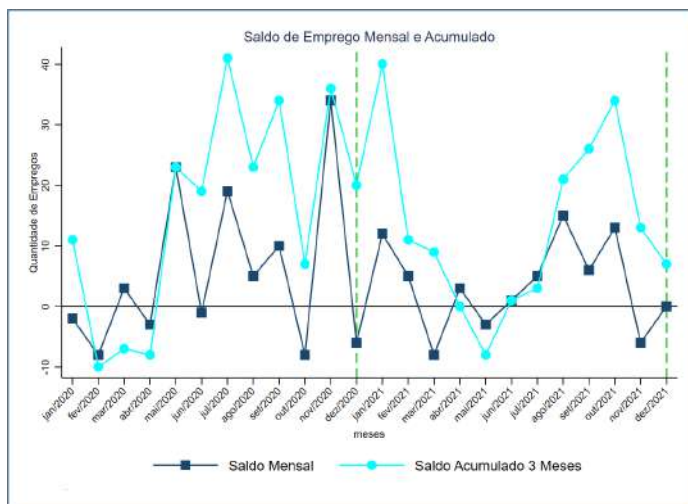
Área: 281.793 km²

Perfil básico da mão de obra:

Fonte: RAIS/dezembro de 2020.

Indicador	Município	Microrregião	Goias
Idade Média	36,75	38,30	39,21
Remuneração Média (dez/2020)	R\$ 2.340,52	R\$ 1.730,13	R\$ 2.052,82
Experiência Média (meses)	61,27	65,08	80,45
Trab. com Ensino Superior (%)	11,30%	14,46%	15,18%
Trab. com Ensino Médio (%)	71,32%	70,92%	67,80%
Principal Setor (% da mão de obra)	Ind. de Prod. Alimentícios, Bebidas e Álcool Etilíco	Adm. Púb. Direta e Autárquica	Adm. Púb. Direta e Autárquica
Principal Setor da iniciativa privada (% da mão de obra)	Ind. de Prod. Alimentícios, Bebidas e Álcool Etilíco	Comércio Varejista	Comércio Varejista

Evolução das contratações e desligamentos - Fonte: CAGED.



Nerópolis

Microrregião: Goiânia

Região de Planejamento: Região Metropolitana

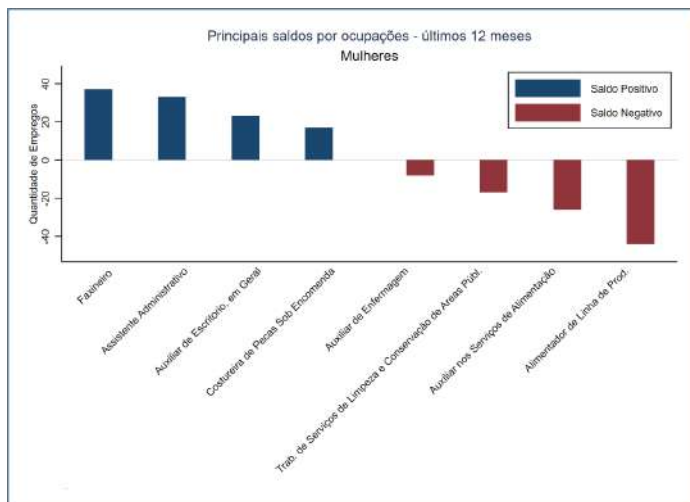
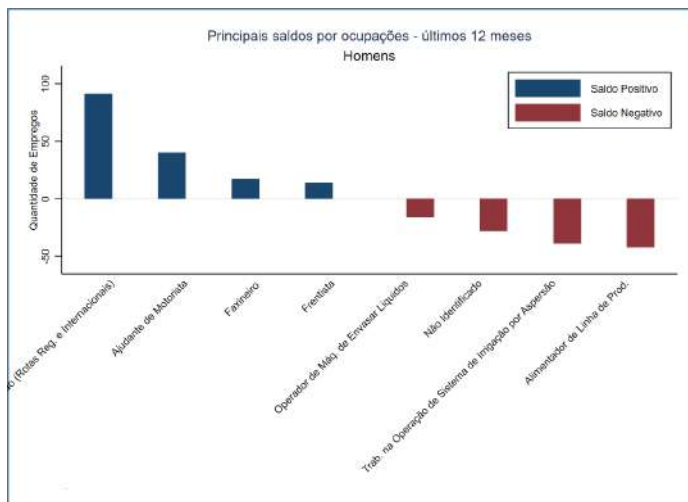
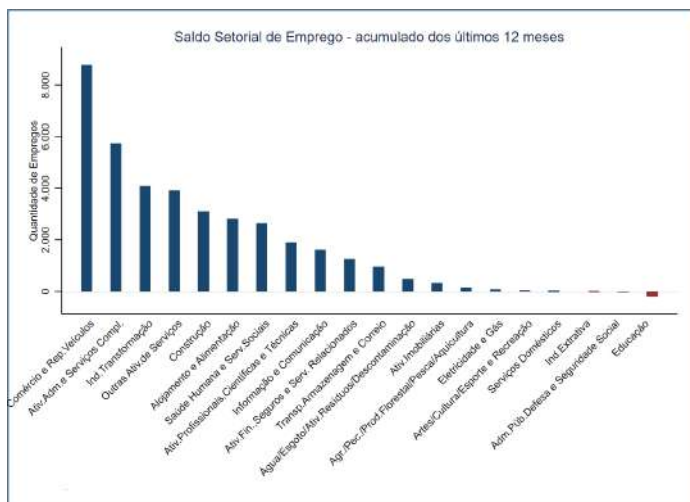
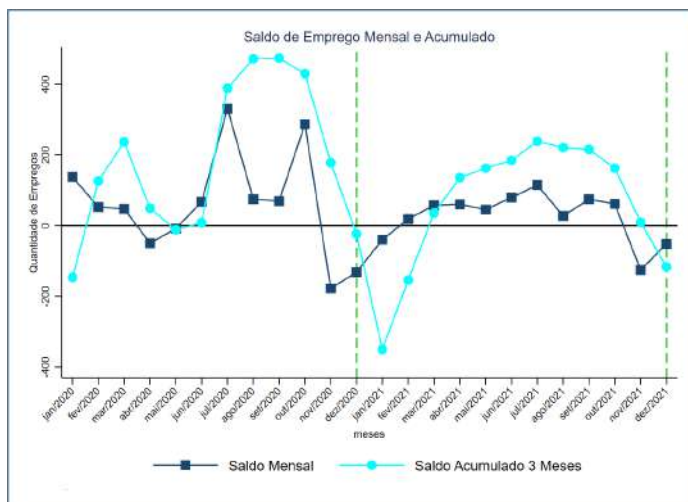
Área: 204.217 km²

Perfil básico da mão de obra:

Fonte: RAIS/dezembro de 2020.

Indicador	Município	Microrregião	Goiás
Idade Média	36,89	37,56	39,21
Remuneração Média (dez/2020)	R\$ 1.834,69	R\$ 2.216,33	R\$ 2.052,82
Experiência Média (meses)	65,61	64,19	80,45
Trab. com Ensino Superior (%)	11,14%	14,38%	15,18%
Trab. com Ensino Médio (%)	76,36%	73,81%	67,80%
Principal Setor (% da mão de obra)	Ind. de Prod. Alimentícios, Bebidas e Alcool Etilico	Adm. Púb. Direta e Autárquica	Adm. Púb. Direta e Autárquica
Principal Setor da iniciativa privada (% da mão de obra)	Ind. de Prod. Alimentícios, Bebidas e Alcool Etilico	Comércio Varejista	Comércio Varejista

Evolução das contratações e desligamentos - Fonte: CAGED.



Niquelândia

Microrregião: Porangatu

Região de Planejamento: Região do Entorno do Distrito Federal

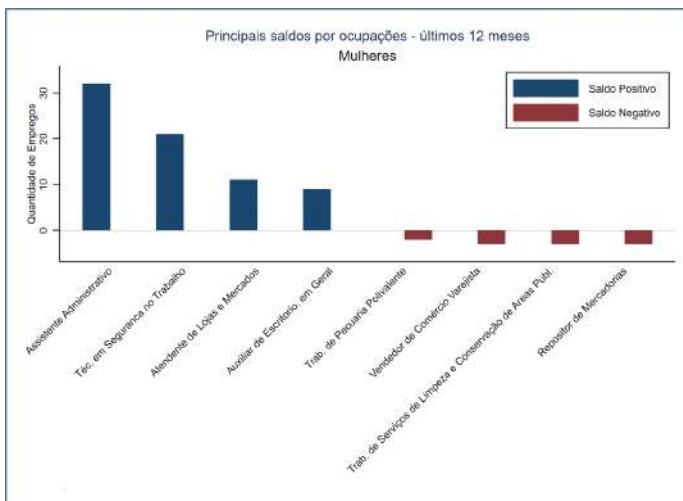
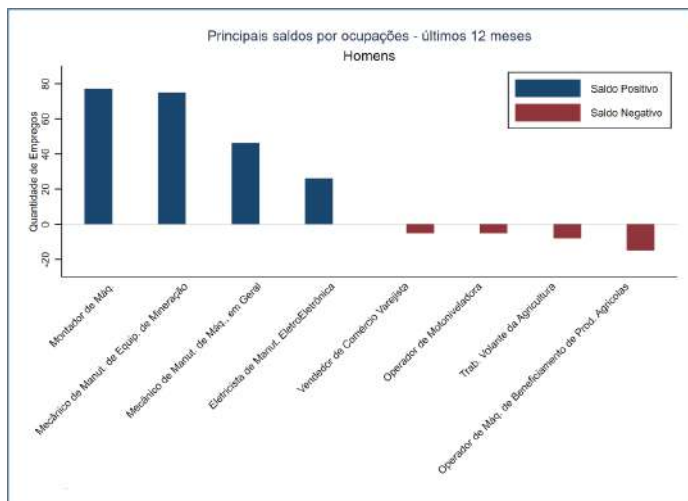
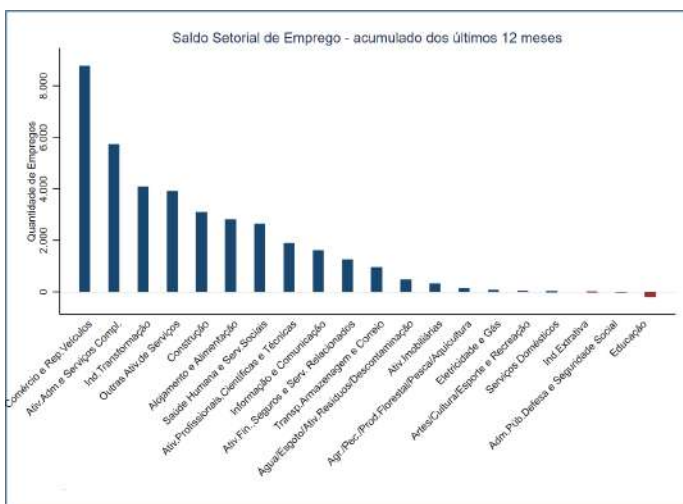
Área: 9843.246999999999 km²

Perfil básico da mão de obra:

Fonte: RAIS/dezembro de 2020.

Indicador	Município	Microrregião	Goiás
Idade Média	39,08	40,15	39,21
Remuneração Média (dez/2020)	R\$ 1.932,72	R\$ 1.971,67	R\$ 2.052,82
Experiência Média (meses)	83,64	98,73	80,45
Trab. com Ensino Superior (%)	13,44%	16,63%	15,18%
Trab. com Ensino Médio (%)	79,11%	68,21%	67,80%
Principal Setor (% da mão de obra)	Construção Civil	Adm. Púb. Direta e Autárquica	Adm. Púb. Direta e Autárquica
Principal Setor da iniciativa privada (% da mão de obra)	Construção Civil	Comércio Varejista	Comércio Varejista

Evolução das contratações e desligamentos - Fonte: CAGED.



Nova América

Microrregião: Ceres

Região de Planejamento: Centro Goiano

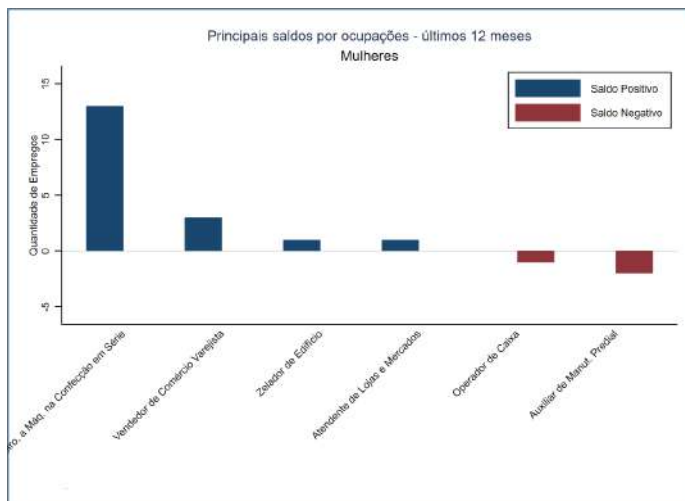
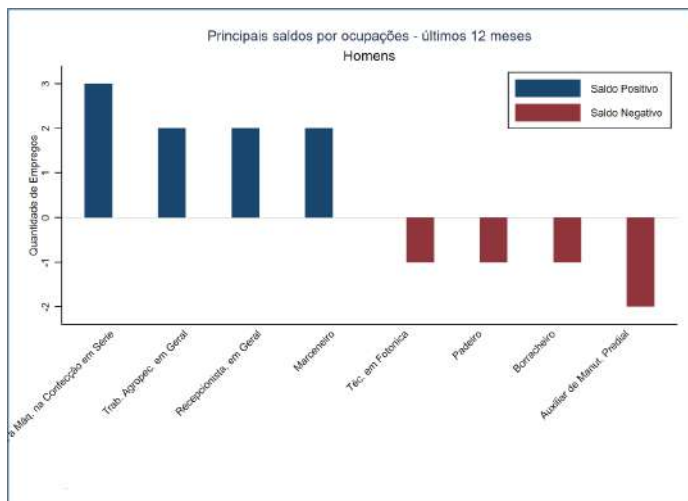
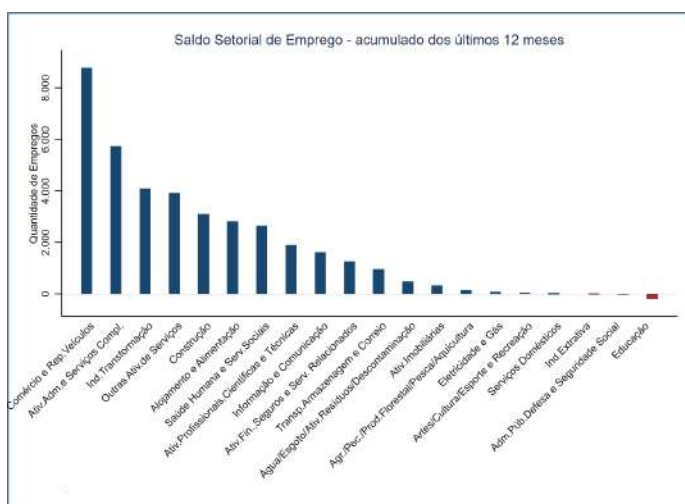
Área: 212.025 km²

Perfil básico da mão de obra:

Fonte: RAIS/dezembro de 2020.

Indicador	Município	Microrregião	Goias
Idade Média	44,95	39,59	39,21
Remuneração Média (dez/2020)	R\$ 1.645,76	R\$ 1.961,27	R\$ 2.052,82
Experiência Média (meses)	167,76	89,75	80,45
Trab. com Ensino Superior (%)	9,95%	15,54%	15,18%
Trab. com Ensino Médio (%)	61,82%	70,10%	67,80%
Principal Setor (% da mão de obra)	Adm. Púb. Direta e Autárquica	Adm. Púb. Direta e Autárquica	Adm. Púb. Direta e Autárquica
Principal Setor da iniciativa privada (% da mão de obra)	Comércio Varejista	Comércio Varejista	Comércio Varejista

Evolução das contratações e desligamentos - Fonte: CAGED.



Nova Aurora

Microrregião: Catalão

Região de Planejamento: Sudeste Goiano

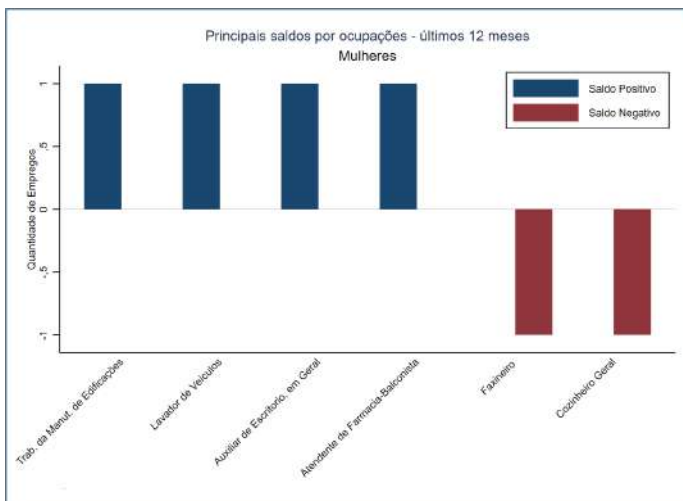
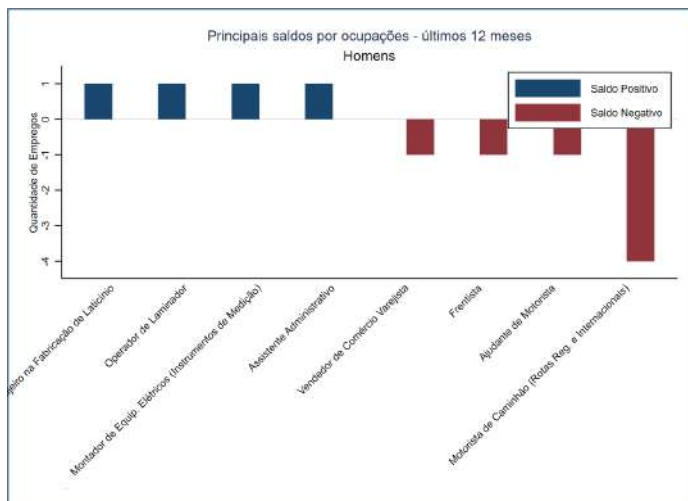
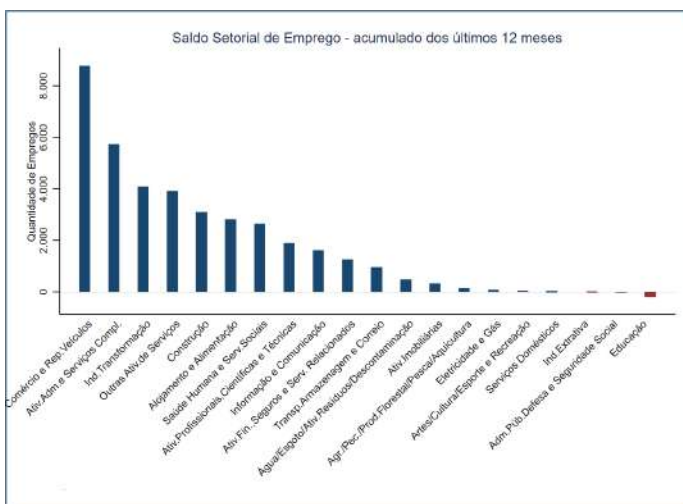
Área: 303.515 km²

Perfil básico da mão de obra:

Fonte: RAIS/dezembro de 2020.

Indicador	Município	Microrregião	Goiás
Idade Média	43,62	40,87	39,21
Remuneração Média (dez/2020)	R\$ 1.846,90	R\$ 2.219,13	R\$ 2.052,82
Experiência Média (meses)	108,62	97,88	80,45
Trab. com Ensino Superior (%)	15,76%	15,63%	15,18%
Trab. com Ensino Médio (%)	66,99%	67,50%	67,80%
Principal Setor (% da mão de obra)	Adm. Púb. Direta e Autárquica	Comércio Varejista	Adm. Púb. Direta e Autárquica
Principal Setor da iniciativa privada (% da mão de obra)	Agric. Silv., Criação de Animais, Ext.Vegetal	Comércio Varejista	Comércio Varejista

Evolução das contratações e desligamentos - Fonte: CAGED.



Nova Crixás

Microrregião: São Miguel do Araguaia

Região de Planejamento: Noroeste Goiano

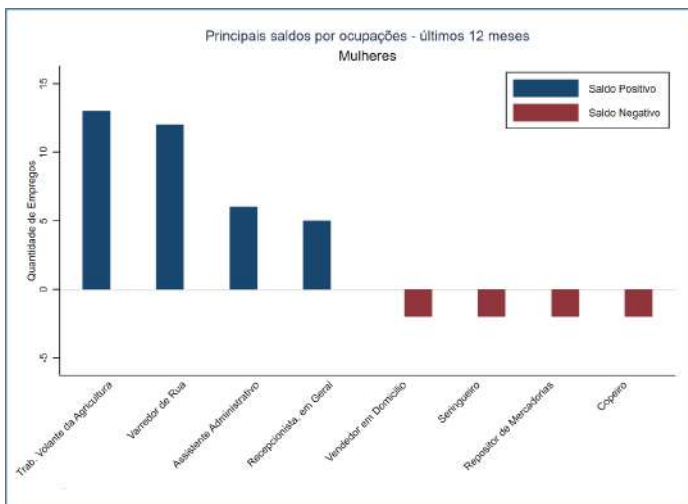
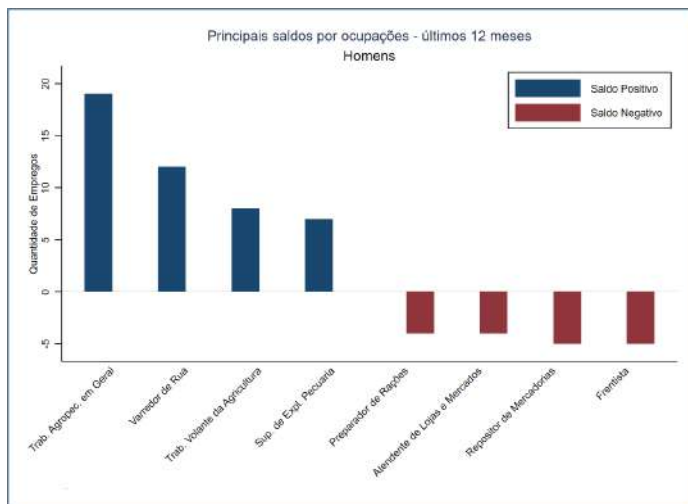
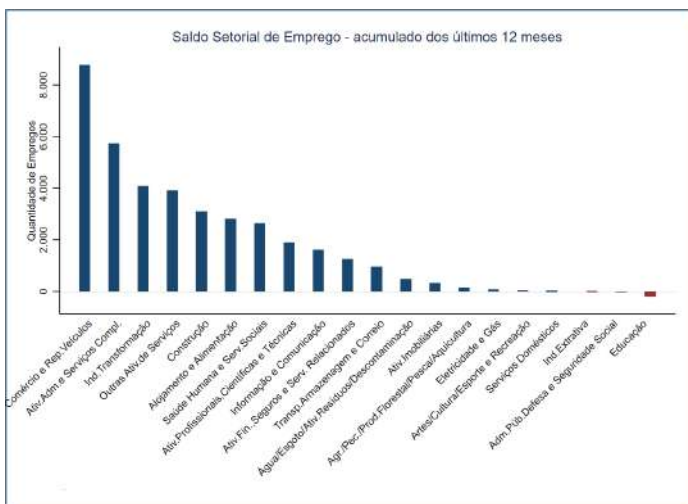
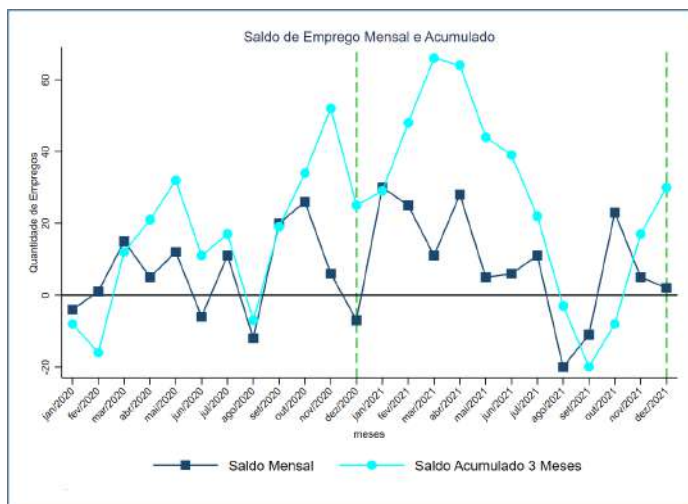
Área: 7302.223 km²

Perfil básico da mão de obra:

Fonte: RAIS/dezembro de 2020.

Indicador	Município	Microrregião	Goias
Idade Média	38,59	39,38	39,21
Remuneração Média (dez/2020)	R\$ 2.260,36	R\$ 2.269,59	R\$ 2.052,82
Experiência Média (meses)	61,83	87,03	80,45
Trab. com Ensino Superior (%)	4,92%	12,75%	15,18%
Trab. com Ensino Médio (%)	65,45%	63,03%	67,80%
Principal Setor (% da mão de obra)	Agric. Silv. Criação de Animais, Ext.Vegetal	Agric. Silv. Criação de Animais, Ext.Vegetal	Adm. Púb. Direta e Autárquica
Principal Setor da iniciativa privada (% da mão de obra)	Agric. Silv., Criação de Animais, Ext.Vegetal	Agric. Silv., Criação de Animais, Ext.Vegetal	Comércio Varejista

Evolução das contratações e desligamentos - Fonte: CAGED.



Nova Glória

Microrregião: Ceres

Região de Planejamento: Centro Goiano

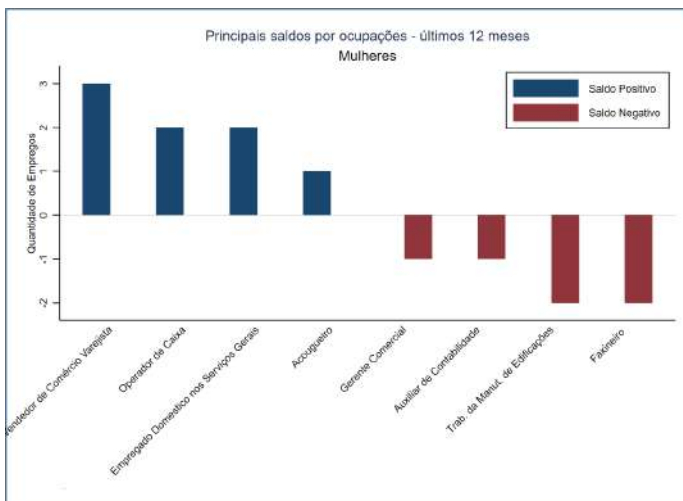
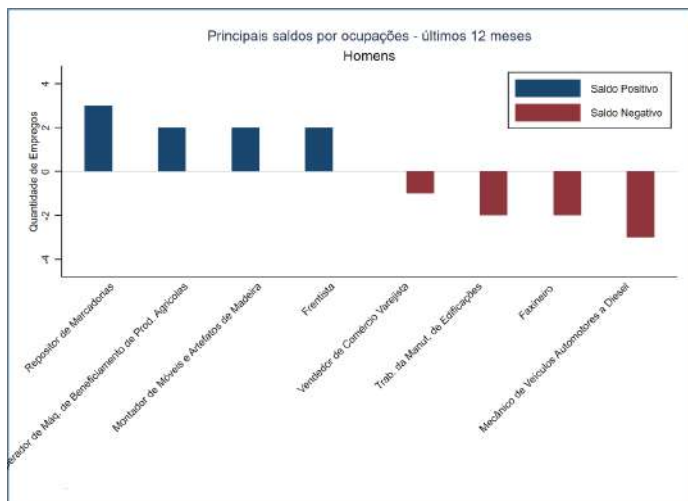
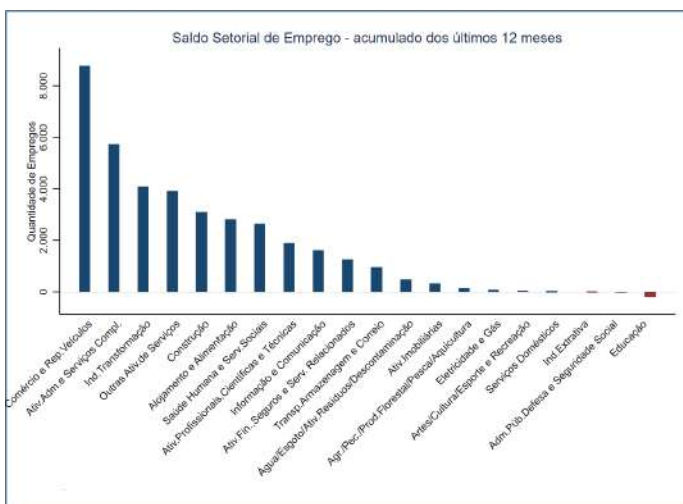
Área: 412.953 km²

Perfil básico da mão de obra:

Fonte: RAIS/dezembro de 2020.

Indicador	Município	Microrregião	Goias
Idade Média	40,35	39,59	39,21
Remuneração Média (dez/2020)	R\$ 1.684,14	R\$ 1.961,27	R\$ 2.052,82
Experiência Média (meses)	97,07	89,75	80,45
Trab. com Ensino Superior (%)	19,61%	15,54%	15,18%
Trab. com Ensino Médio (%)	72,19%	70,10%	67,80%
Principal Setor (% da mão de obra)	Adm. Púb. Direta e Autárquica	Adm. Púb. Direta e Autárquica	Adm. Púb. Direta e Autárquica
Principal Setor da iniciativa privada (% da mão de obra)	Comércio Varejista	Comércio Varejista	Comércio Varejista

Evolução das contratações e desligamentos - Fonte: CAGED.



Nova Iguaçu de Goiás

Microrregião: Porangatu

Região de Planejamento: Norte Goiano

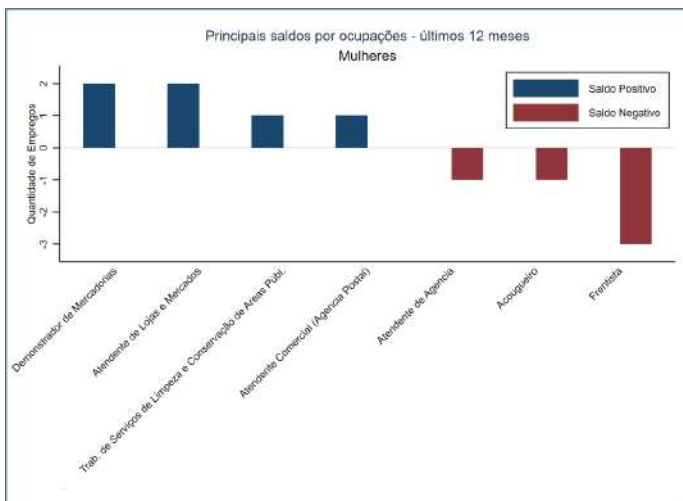
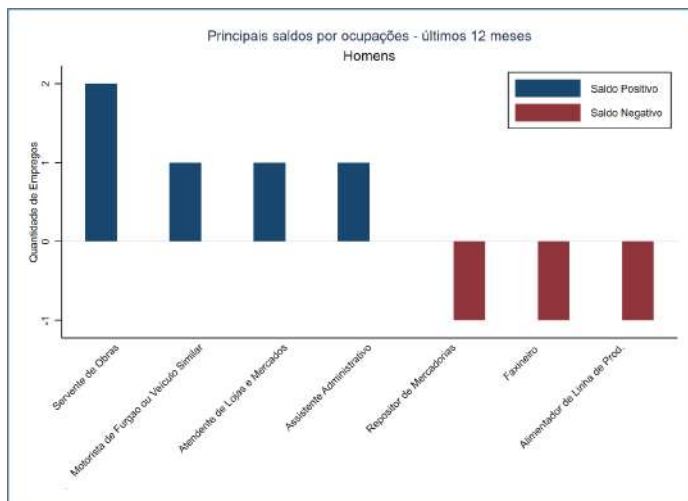
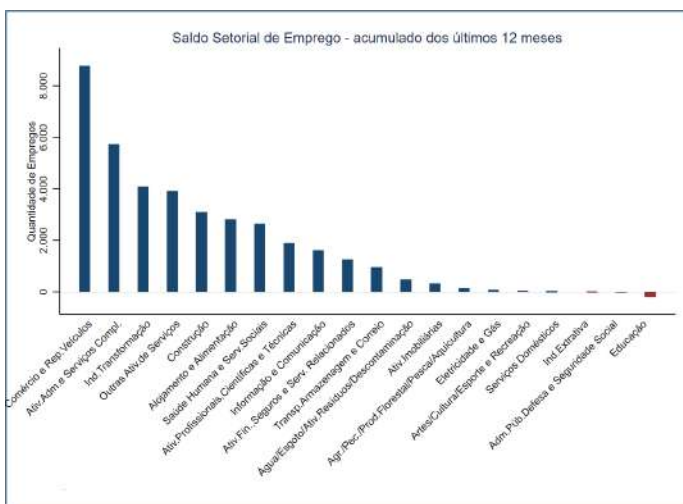
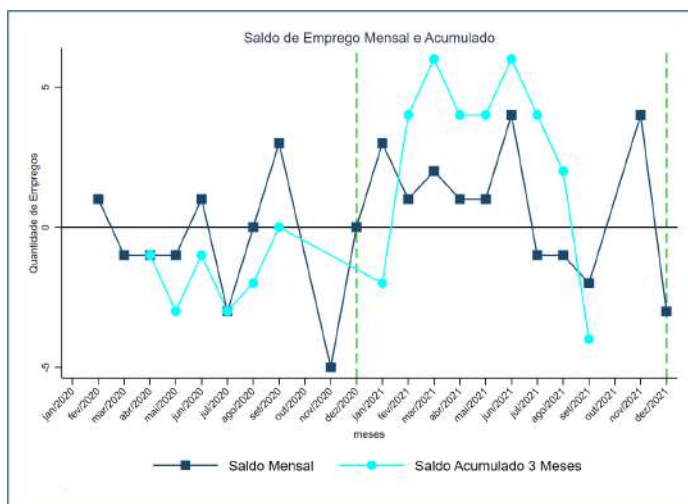
Área: 628.444 km²

Perfil básico da mão de obra:

Fonte: RAIS/dezembro de 2020.

Indicador	Município	Microrregião	Goias
Idade Média	42,69	40,15	39,21
Remuneração Média (dez/2020)	R\$ 2.035,55	R\$ 1.971,67	R\$ 2.052,82
Experiência Média (meses)	140,62	98,73	80,45
Trab. com Ensino Superior (%)	16,58%	16,63%	15,18%
Trab. com Ensino Médio (%)	62,31%	68,21%	67,80%
Principal Setor (% da mão de obra)	Adm. Púb. Direta e Autárquica	Adm. Púb. Direta e Autárquica	Adm. Púb. Direta e Autárquica
Principal Setor da iniciativa privada (% da mão de obra)	Agric. Silv., Criação de Animais, Ext.Vegetal	Comércio Varejista	Comércio Varejista

Evolução das contratações e desligamentos - Fonte: CAGED.



Nova Roma

Microrregião: Chapada dos Veadeiros

Região de Planejamento: Nordeste Goiano

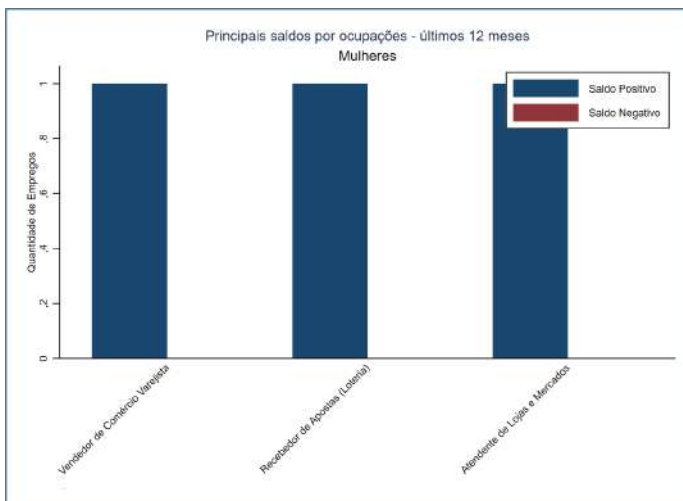
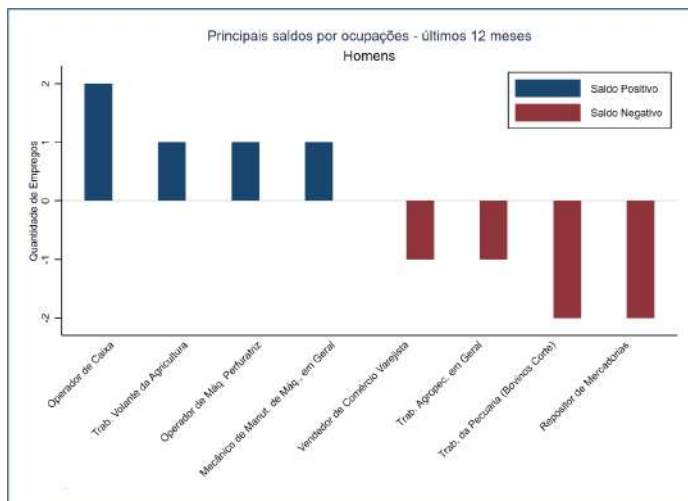
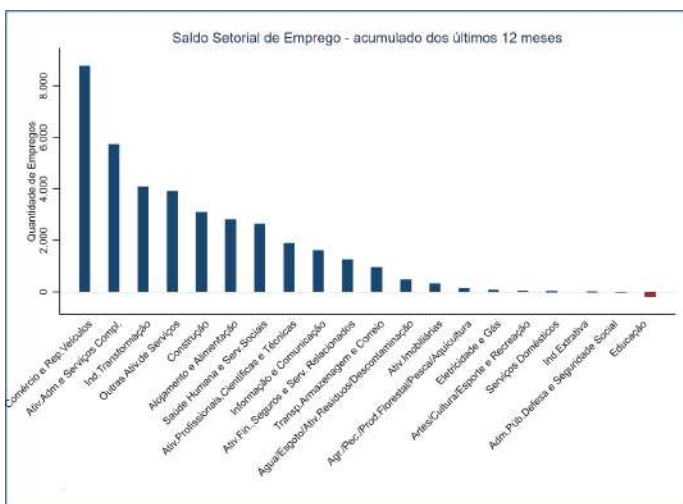
Área: 2135.96 km²

Perfil básico da mão de obra:

Fonte: RAIS/dezembro de 2020.

Indicador	Município	Microrregião	Goias
Idade Média	40,00	39,65	39,21
Remuneração Média (dez/2020)	R\$ 1.888,52	R\$ 1.990,47	R\$ 2.052,82
Experiência Média (meses)	86,62	100,60	80,45
Trab. com Ensino Superior (%)	9,94%	16,36%	15,18%
Trab. com Ensino Médio (%)	68,87%	70,49%	67,80%
Principal Setor (% da mão de obra)	Adm. Púb. Direta e Autárquica	Adm. Púb. Direta e Autárquica	Adm. Púb. Direta e Autárquica
Principal Setor da iniciativa privada (% da mão de obra)	Agric. Silv., Criação de Animais, Ext.Vegetal	Comércio Varejista	Comércio Varejista

Evolução das contratações e desligamentos - Fonte: CAGED.



Nova Venezia

Microrregião: Anápolis

Região de Planejamento: Região Metropolitana

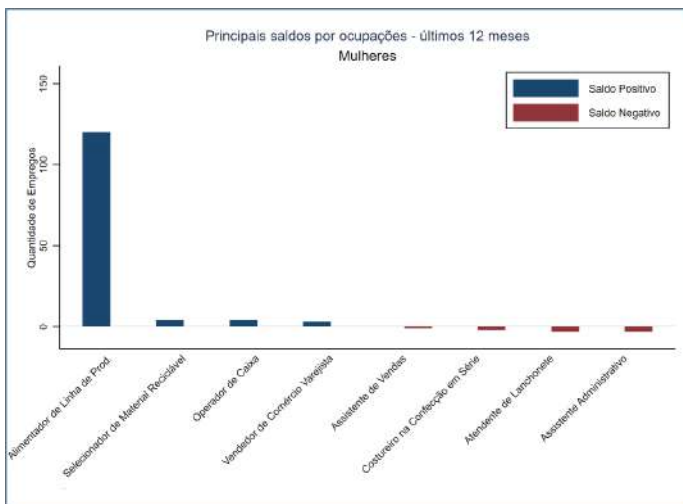
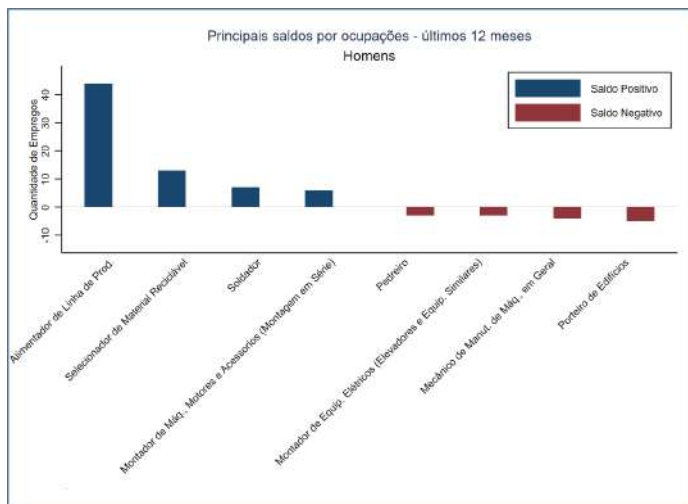
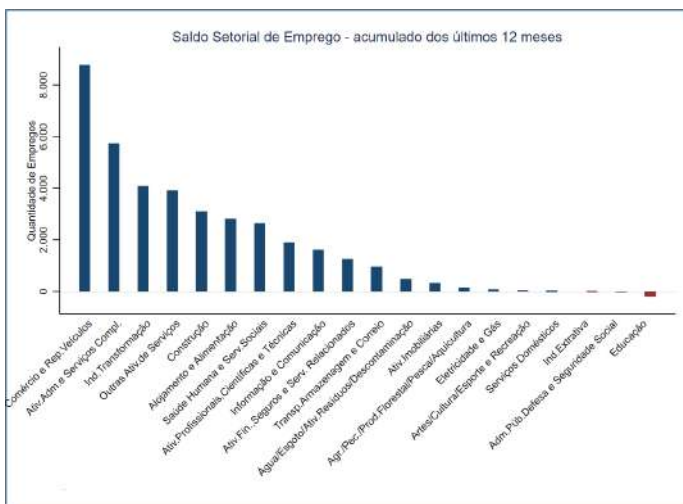
Área: 123.377 km²

Perfil básico da mão de obra:

Fonte: RAIS/dezembro de 2020.

Indicador	Município	Microrregião	Goiás
Idade Média	38,70	38,89	39,21
Remuneração Média (dez/2020)	R\$ 1.899,46	R\$ 1.806,04	R\$ 2.052,82
Experiência Média (meses)	64,60	77,92	80,45
Trab. com Ensino Superior (%)	14,56%	16,05%	15,18%
Trab. com Ensino Médio (%)	76,73%	70,62%	67,80%
Principal Setor (% da mão de obra)	Ind. de Prod. Alimentícios, Bebidas e Álcool Etilíco	Comércio Varejista	Adm. Púb. Direta e Autárquica
Principal Setor da iniciativa privada (% da mão de obra)	Ind. de Prod. Alimentícios, Bebidas e Álcool Etilíco	Comércio Varejista	Comércio Varejista

Evolução das contratações e desligamentos - Fonte: CAGED.



Novo Brasil

Microrregião: Iporá

Região de Planejamento: Oeste Goiano

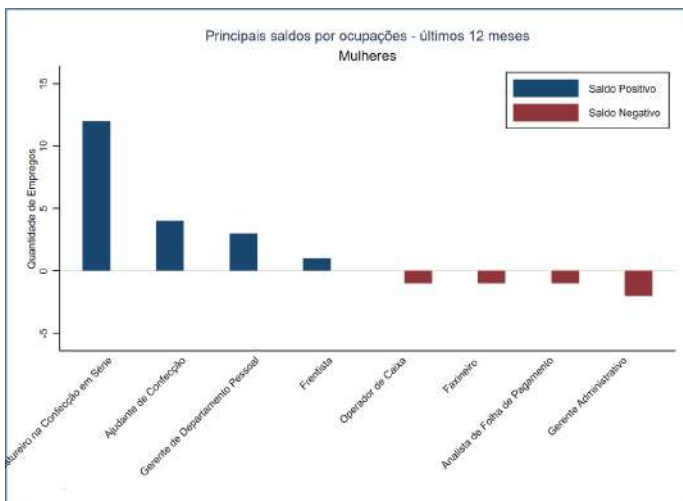
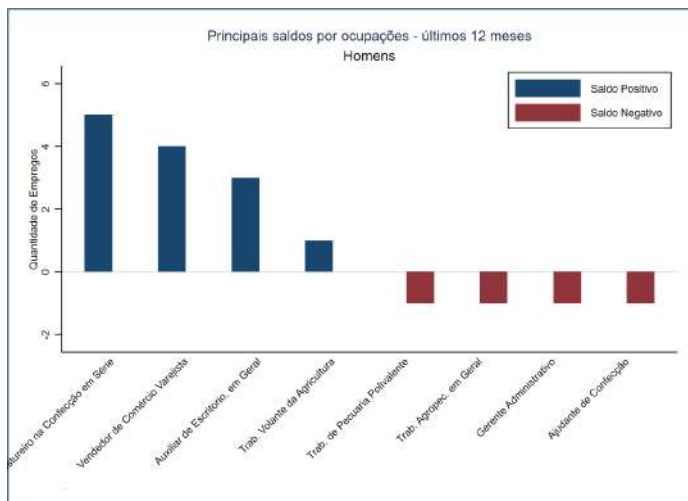
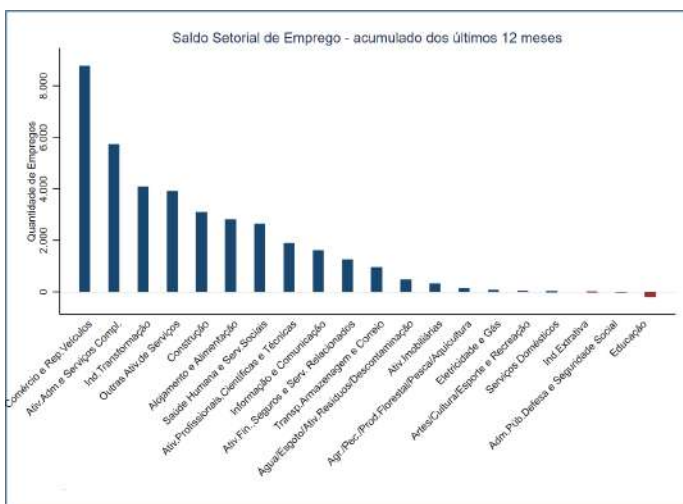
Área: 653.273 km²

Perfil básico da mão de obra:

Fonte: RAIS/dezembro de 2020.

Indicador	Município	Microrregião	Goias
Idade Média	39,49	41,84	39,21
Remuneração Média (dez/2020)	R\$ 1.693,35	R\$ 1.778,31	R\$ 2.052,82
Experiência Média (meses)	64,74	98,90	80,45
Trab. com Ensino Superior (%)	15,81%	16,06%	15,18%
Trab. com Ensino Médio (%)	63,26%	67,84%	67,80%
Principal Setor (% da mão de obra)	Adm. Púb. Direta e Autárquica	Adm. Púb. Direta e Autárquica	Adm. Púb. Direta e Autárquica
Principal Setor da iniciativa privada (% da mão de obra)	Agric. Silv., Criação de Animais, Ext.Vegetal	Comércio Varejista	Comércio Varejista

Evolução das contratações e desligamentos - Fonte: CAGED.



Novo Gama

Microrregião: Entorno de Brasília

Região de Planejamento: Região do Entorno do Distrito Federal

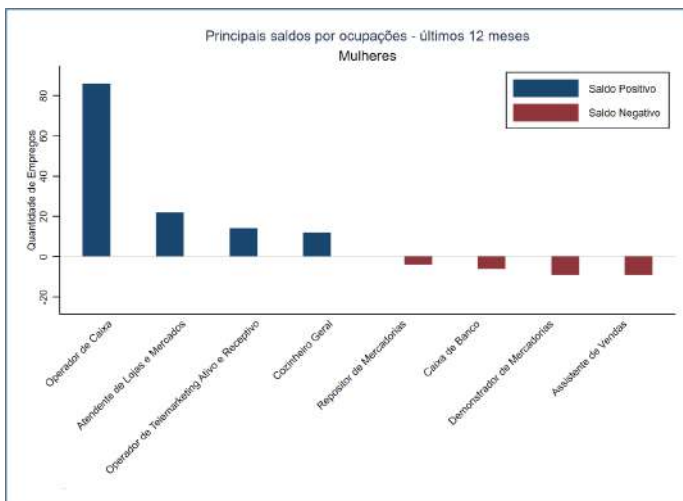
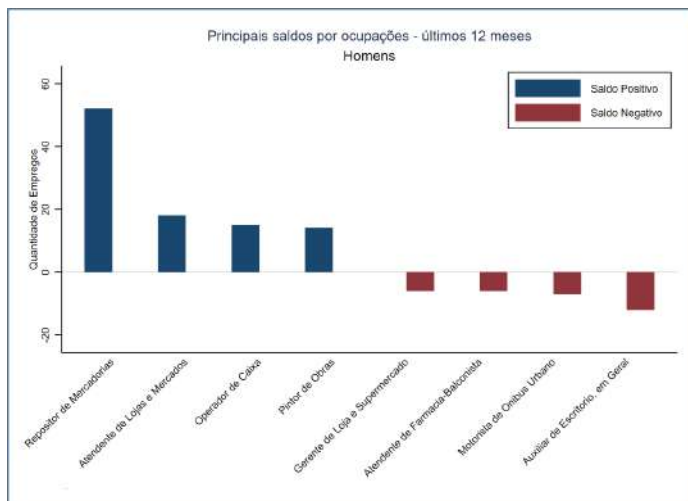
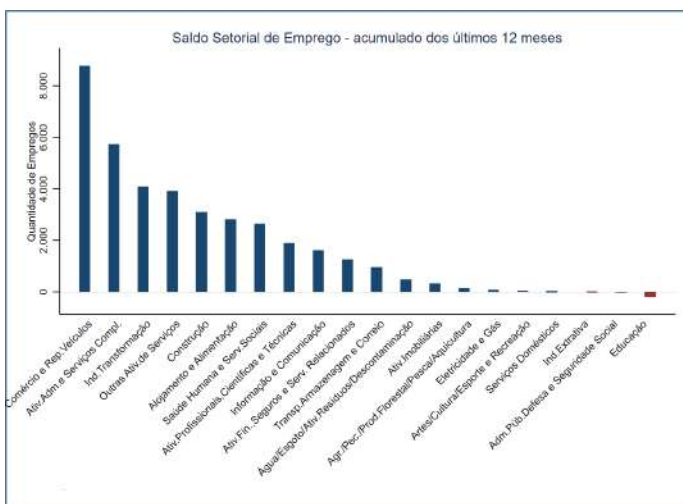
Área: 194.586 km²

Perfil básico da mão de obra:

Fonte: RAIS/dezembro de 2020.

Indicador	Município	Microrregião	Goias
Idade Média	36,27	37,85	39,21
Remuneração Média (dez/2020)	R\$ 2.329,76	R\$ 2.023,81	R\$ 2.052,82
Experiência Média (meses)	57,77	69,15	80,45
Trab. com Ensino Superior (%)	16,97%	16,82%	15,18%
Trab. com Ensino Médio (%)	78,59%	69,24%	67,80%
Principal Setor (% da mão de obra)	Comércio Varejista	Adm. Púb. Direta e Autárquica	Adm. Púb. Direta e Autárquica
Principal Setor da iniciativa privada (% da mão de obra)	Comércio Varejista	Comércio Varejista	Comércio Varejista

Evolução das contratações e desligamentos - Fonte: CAGED.



Novo Planalto

Microrregião: São Miguel do Araguaia

Região de Planejamento: Norte Goiano

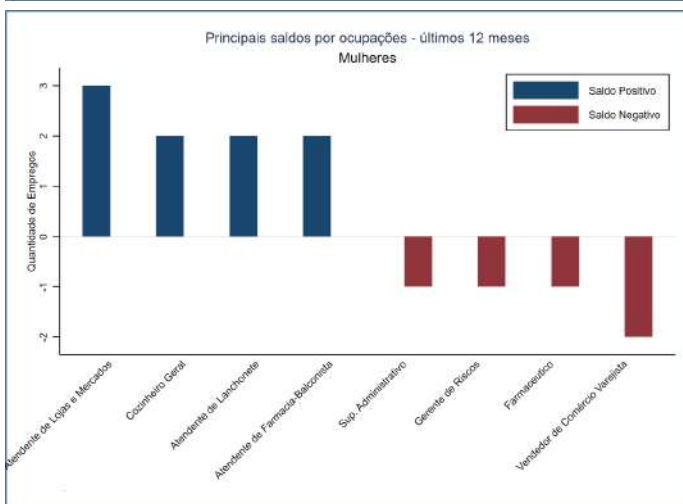
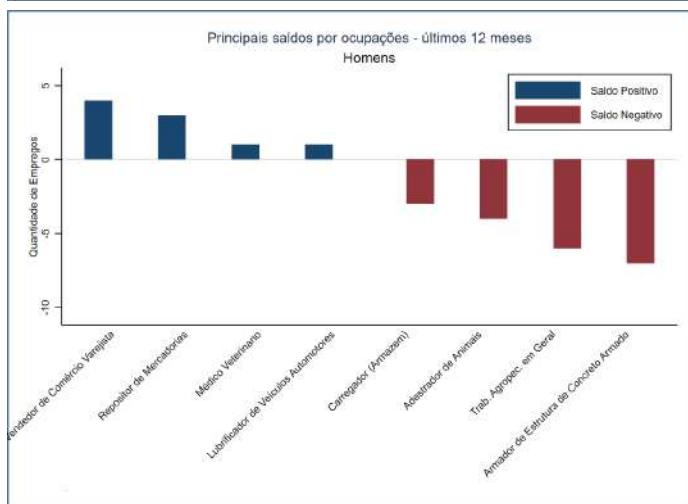
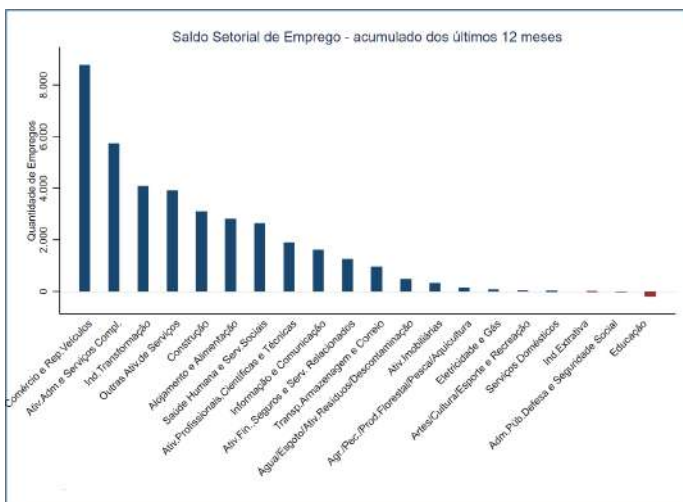
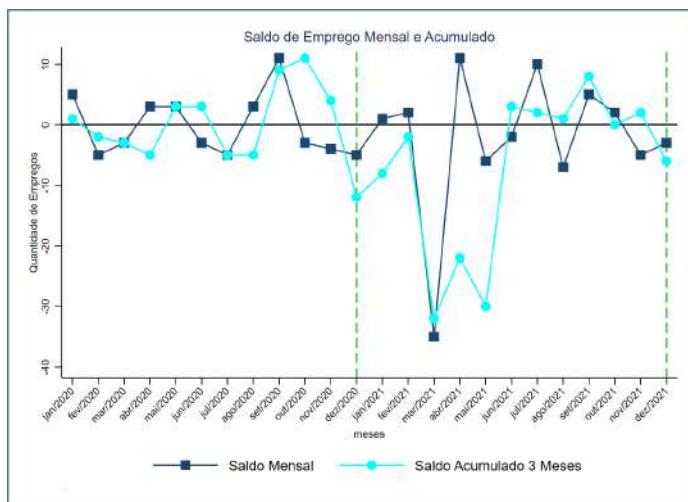
Área: 1256.436 km²

Perfil básico da mão de obra:

Fonte: RAIS/dezembro de 2020.

Indicador	Município	Microrregião	Goias
Idade Média	41,81	39,38	39,21
Remuneração Média (dez/2020)	R\$ 2.089,76	R\$ 2.269,59	R\$ 2.052,82
Experiência Média (meses)	113,09	87,03	80,45
Trab. com Ensino Superior (%)	12,04%	12,75%	15,18%
Trab. com Ensino Médio (%)	59,83%	63,03%	67,80%
Principal Setor (% da mão de obra)	Adm. Púb. Direta e Autárquica	Agric. Silv. Criação de Animais, Ext.Vegetal	Adm. Púb. Direta e Autárquica
Principal Setor da iniciativa privada (% da mão de obra)	Agric. Silv., Criação de Animais, Ext.Vegetal	Agric. Silv., Criação de Animais, Ext.Vegetal	Comércio Varejista

Evolução das contratações e desligamentos - Fonte: CAGED.



Orizona

Microrregião: Pires do Rio

Região de Planejamento: Sudeste Goiano

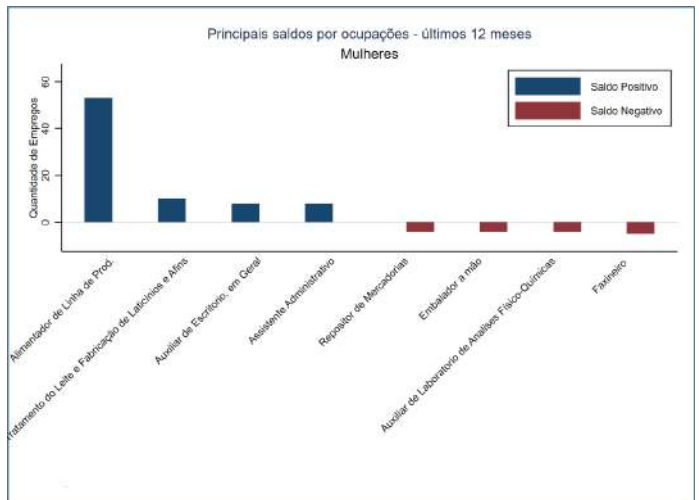
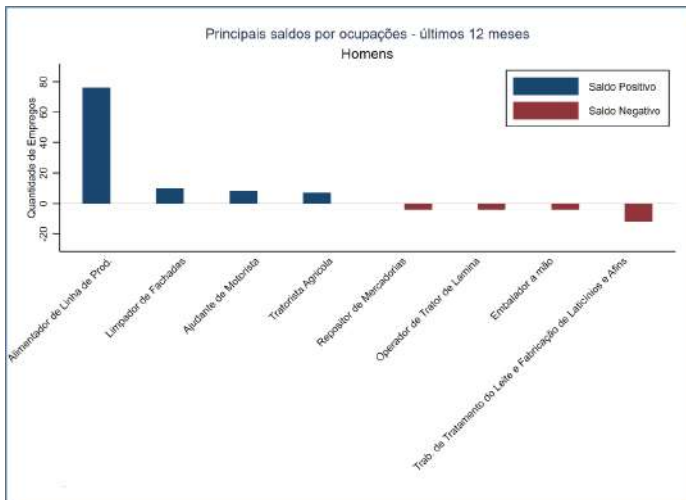
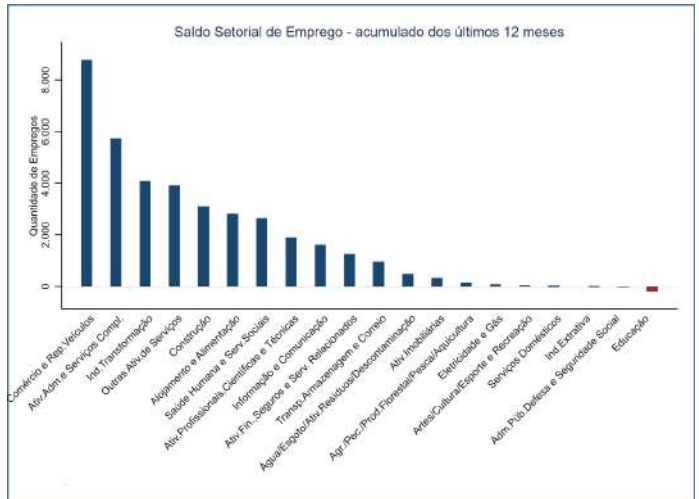
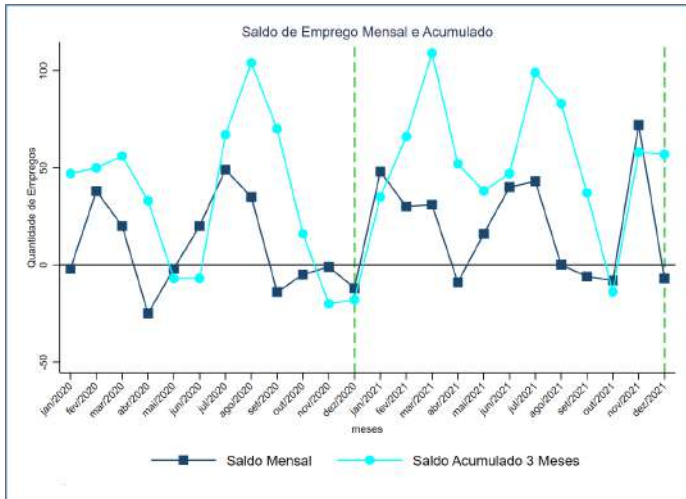
Área: 1972.884 km²

Perfil básico da mão de obra:

Fonte: RAIS/dezembro de 2020.

Indicador	Município	Microrregião	Goias
Idade Média	37,16	39,40	39,21
Remuneração Média (dez/2020)	R\$ 2.175,63	R\$ 2.229,21	R\$ 2.052,82
Experiência Média (meses)	70,15	79,44	80,45
Trab. com Ensino Superior (%)	22,38%	17,88%	15,18%
Trab. com Ensino Médio (%)	58,89%	61,80%	67,80%
Principal Setor (% da mão de obra)	Ind. de Prod. Alimentícios, Bebidas e Álcool Etílico	Ind. de Prod. Alimentícios, Bebidas e Álcool Etílico	Adm. Púb. Direta e Autárquica
Principal Setor da iniciativa privada (% da mão de obra)	Ind. de Prod. Alimentícios, Bebidas e Álcool Etílico	Ind. de Prod. Alimentícios, Bebidas e Álcool Etílico	Comércio Varejista

Evolução das contratações e desligamentos - Fonte: CAGED.



Ouro Verde de Goiás

Microrregião: Anápolis

Região de Planejamento: Centro Goiano

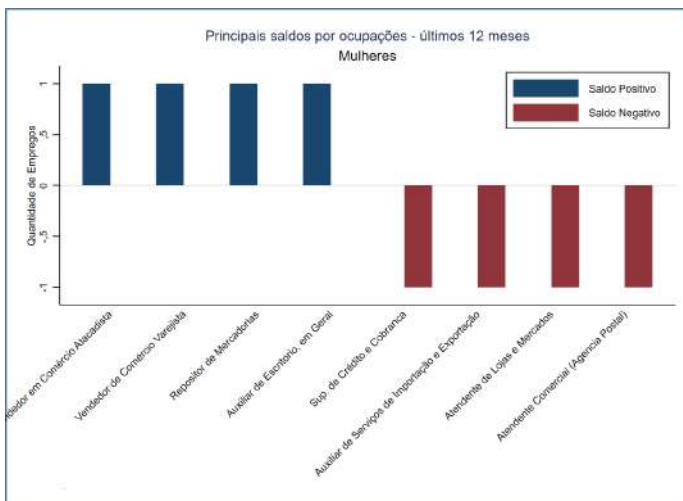
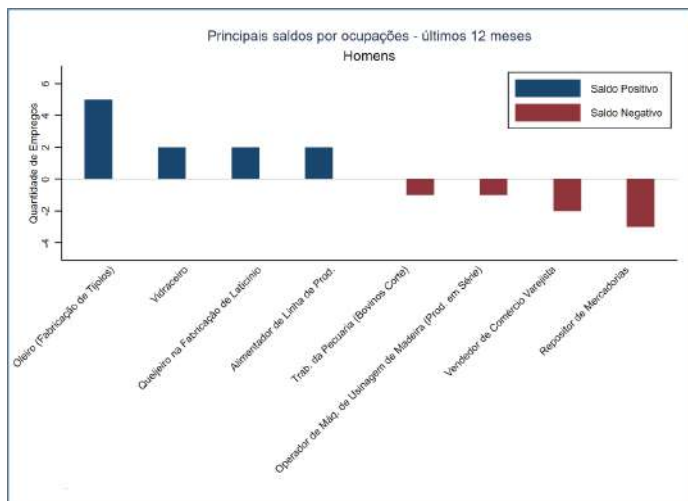
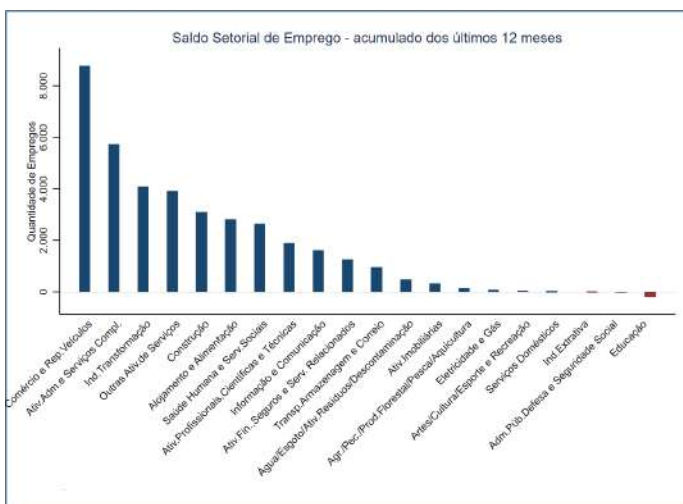
Área: 208.769 km²

Perfil básico da mão de obra:

Fonte: RAIS/dezembro de 2020.

Indicador	Município	Microrregião	Goiás
Idade Média	43,95	38,89	39,21
Remuneração Média (dez/2020)	R\$ 1.949,15	R\$ 1.806,04	R\$ 2.052,82
Experiência Média (meses)	127,63	77,92	80,45
Trab. com Ensino Superior (%)	26,95%	16,05%	15,18%
Trab. com Ensino Médio (%)	54,15%	70,62%	67,80%
Principal Setor (% da mão de obra)	Adm. Púb. Direta e Autárquica	Comércio Varejista	Adm. Púb. Direta e Autárquica
Principal Setor da iniciativa privada (% da mão de obra)	Agric. Silv., Criação de Animais, Ext.Vegetal	Comércio Varejista	Comércio Varejista

Evolução das contratações e desligamentos - Fonte: CAGED.



Ouvidor

Microrregião: Catalão

Região de Planejamento: Sudeste Goiano

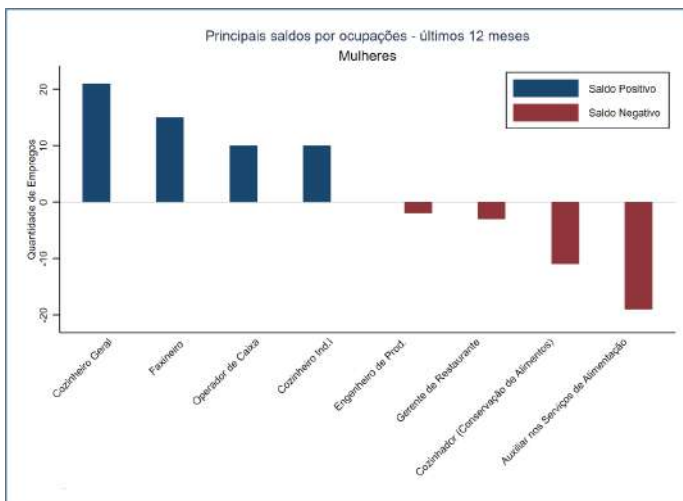
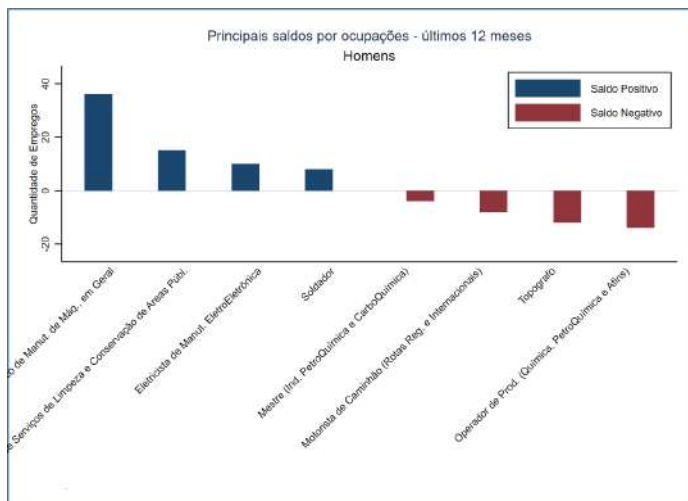
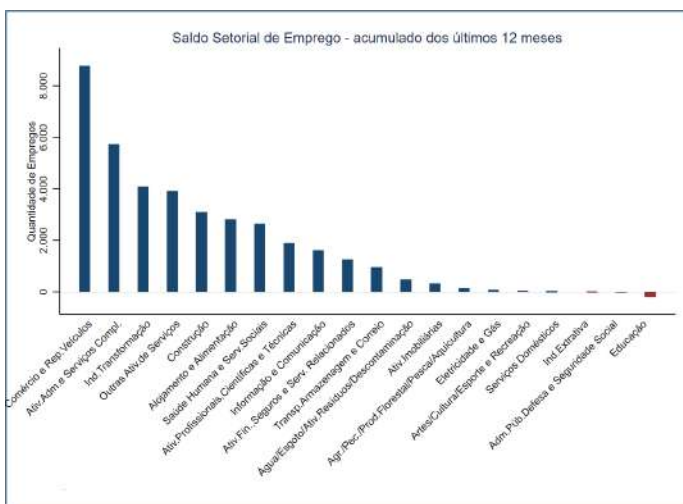
Área: 413.767 km²

Perfil básico da mão de obra:

Fonte: RAIS/dezembro de 2020.

Indicador	Município	Microrregião	Goias
Idade Média	38,05	40,87	39,21
Remuneração Média (dez/2020)	R\$ 2.974,43	R\$ 2.219,13	R\$ 2.052,82
Experiência Média (meses)	91,14	97,88	80,45
Trab. com Ensino Superior (%)	15,49%	15,63%	15,18%
Trab. com Ensino Médio (%)	80,01%	67,50%	67,80%
Principal Setor (% da mão de obra)	Ind. Metalúrgica	Comércio Varejista	Adm. Púb. Direta e Autárquica
Principal Setor da iniciativa privada (% da mão de obra)	Ind. Metalúrgica	Comércio Varejista	Comércio Varejista

Evolução das contratações e desligamentos - Fonte: CAGED.



Padre Bernardo

Microrregião: Entorno de Brasília

Região de Planejamento: Região do Entorno do Distrito Federal

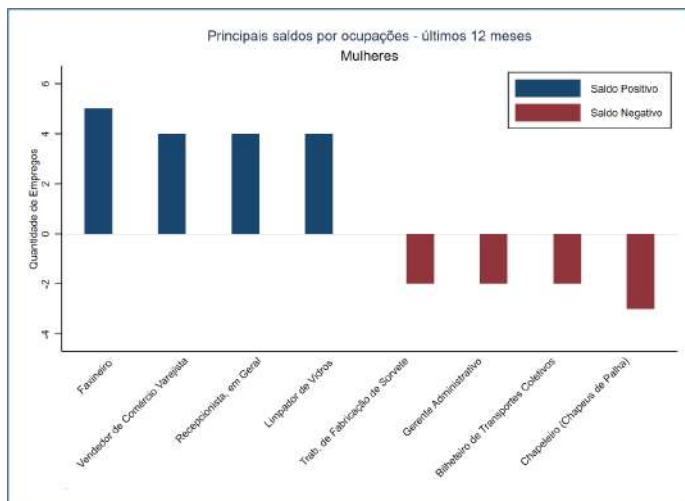
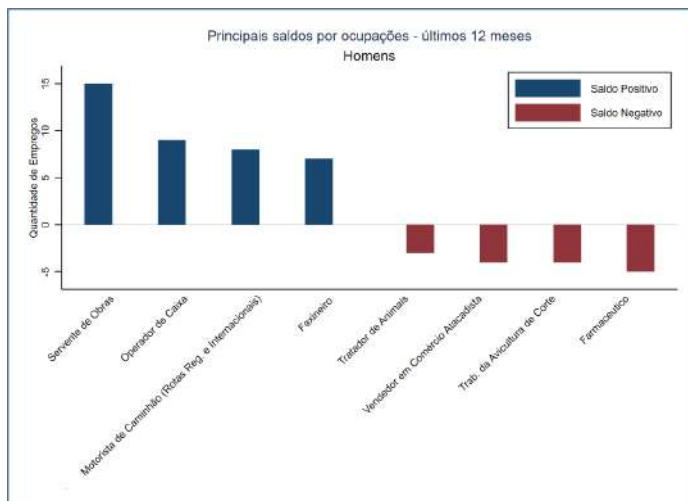
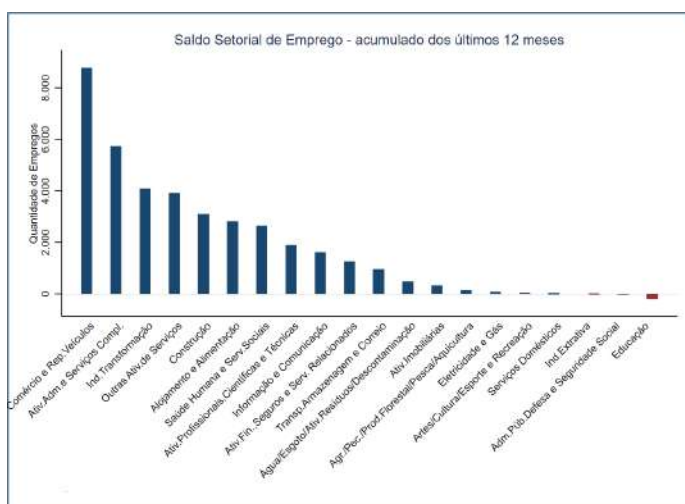
Área: 3142.396 km²

Perfil básico da mão de obra:

Fonte: RAIS/dezembro de 2020.

Indicador	Município	Microrregião	Goiás
Idade Média	38,58	37,85	39,21
Remuneração Média (dez/2020)	R\$ 2.392,72	R\$ 2.023,81	R\$ 2.052,82
Experiência Média (meses)	82,42	69,15	80,45
Trab. com Ensino Superior (%)	20,17%	16,82%	15,18%
Trab. com Ensino Médio (%)	58,93%	69,24%	67,80%
Principal Setor (% da mão de obra)	Adm. Púb. Direta e Autárquica	Adm. Púb. Direta e Autárquica	Adm. Púb. Direta e Autárquica
Principal Setor da iniciativa privada (% da mão de obra)	Agric. Silv., Criação de Animais, Ext.Vegetal	Comércio Varejista	Comércio Varejista

Evolução das contratações e desligamentos - Fonte: CAGED.



Palestina de Goiás

Microrregião: Sudoeste de Goiás

Região de Planejamento: Oeste Goiano

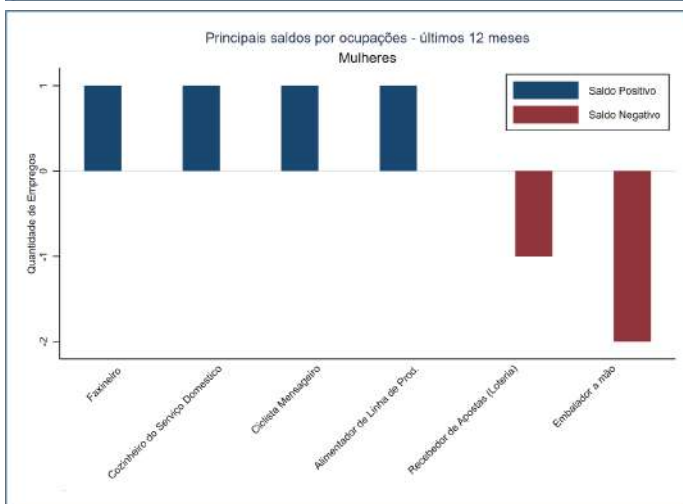
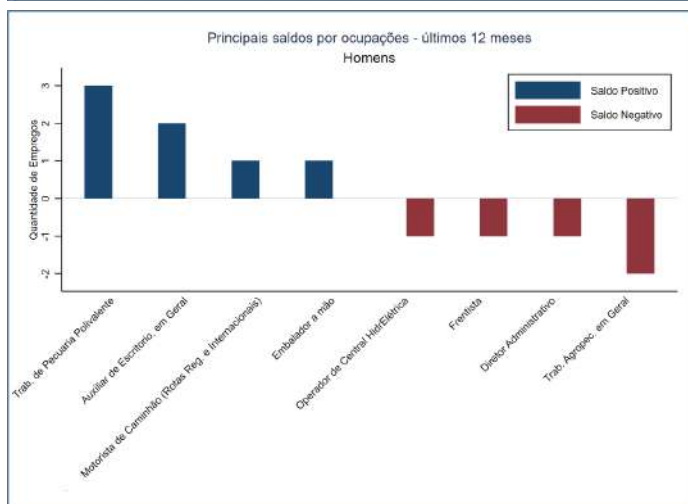
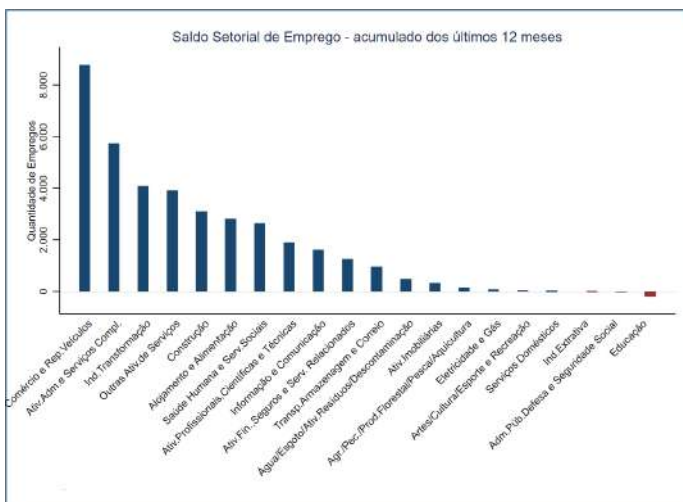
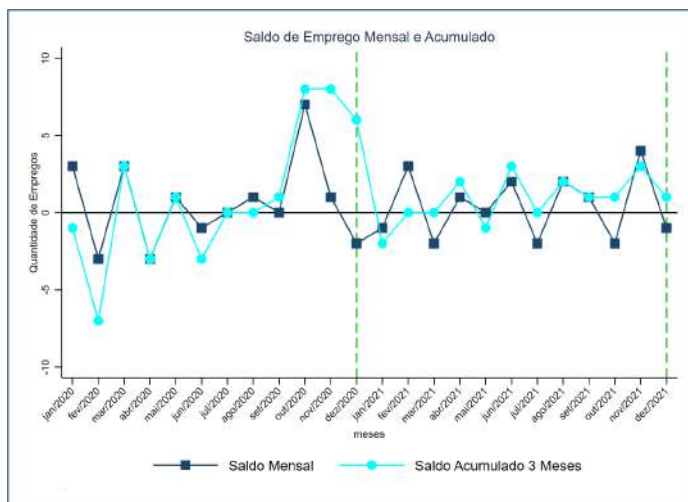
Área: 1320.687 km²

Perfil básico da mão de obra:

Fonte: RAIS/dezembro de 2020.

Indicador	Município	Microrregião	Goiás
Idade Média	40,30	38,55	39,21
Remuneração Média (dez/2020)	R\$ 2.115,10	R\$ 2.461,22	R\$ 2.052,82
Experiência Média (meses)	73,55	68,37	80,45
Trab. com Ensino Superior (%)	14,95%	13,78%	15,18%
Trab. com Ensino Médio (%)	62,61%	61,88%	67,80%
Principal Setor (% da mão de obra)	Agric. Silv. Criação de Animais, Ext.Vegetal	Comércio Varejista	Adm. Púb. Direta e Autárquica
Principal Setor da iniciativa privada (% da mão de obra)	Agric. Silv., Criação de Animais, Ext.Vegetal	Comércio Varejista	Comércio Varejista

Evolução das contratações e desligamentos - Fonte: CAGED.



Palmeiras de Goiás

Microrregião: Vale do Rio dos Bois

Região de Planejamento: Oeste Goiano

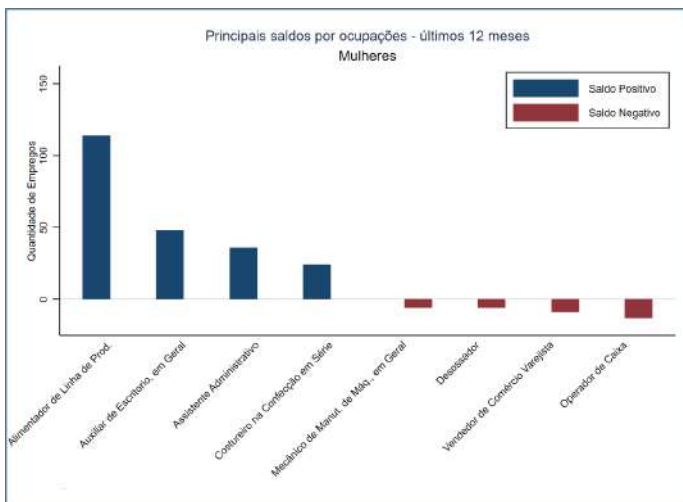
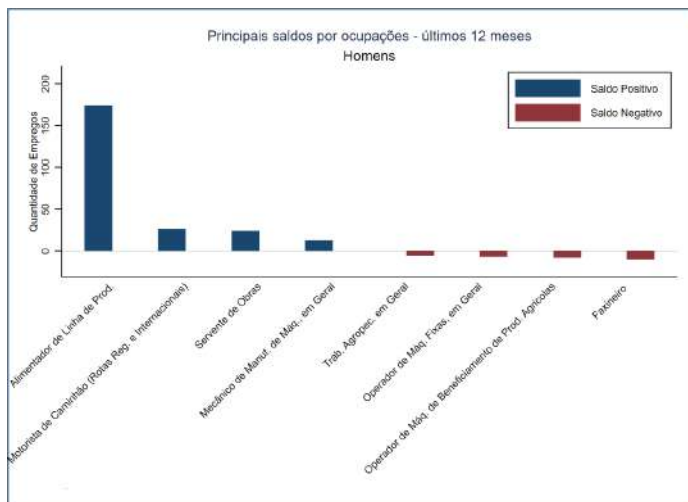
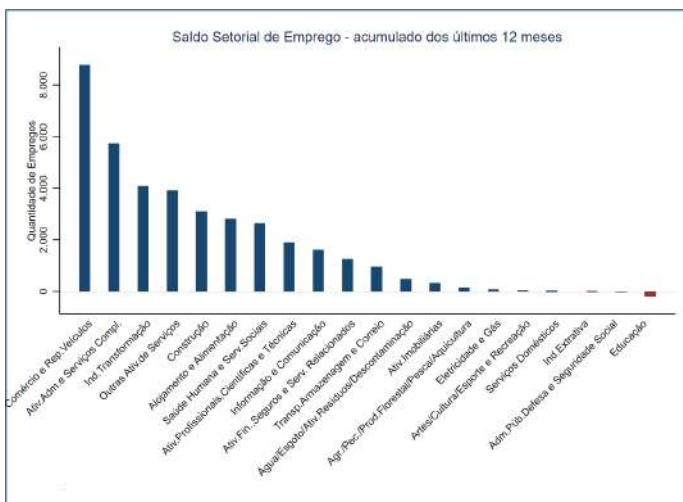
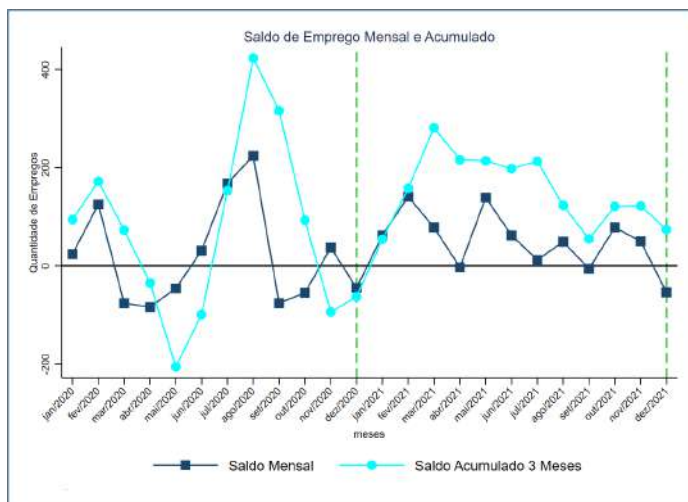
Área: 1539.692 km²

Perfil básico da mão de obra:

Fonte: RAIS/dezembro de 2020.

Indicador	Município	Microrregião	Goiás
Idade Média	34,29	38,85	39,21
Remuneração Média (dez/2020)	R\$ 1.944,21	R\$ 2.225,05	R\$ 2.052,82
Experiência Média (meses)	49,78	75,28	80,45
Trab. com Ensino Superior (%)	10,02%	13,45%	15,18%
Trab. com Ensino Médio (%)	73,28%	68,17%	67,80%
Principal Setor (% da mão de obra)	Ind. de Prod. Alimentícios, Bebidas e Álcool Etilíco	Agric. Silv. Criação de Animais, Ext.Vegetal	Adm. Púb. Direta e Autárquica
Principal Setor da iniciativa privada (% da mão de obra)	Ind. de Prod. Alimentícios, Bebidas e Álcool Etilíco	Agric. Silv., Criação de Animais, Ext.Vegetal	Comércio Varejista

Evolução das contratações e desligamentos - Fonte: CAGED.



Palmelo

Microrregião: Pires do Rio

Região de Planejamento: Sudeste Goiano

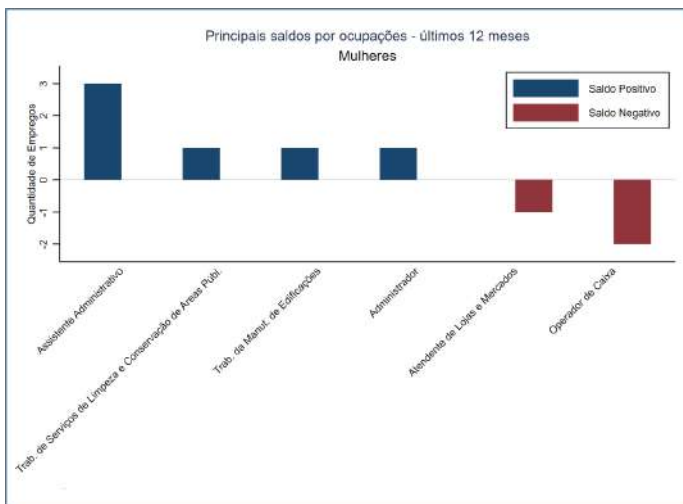
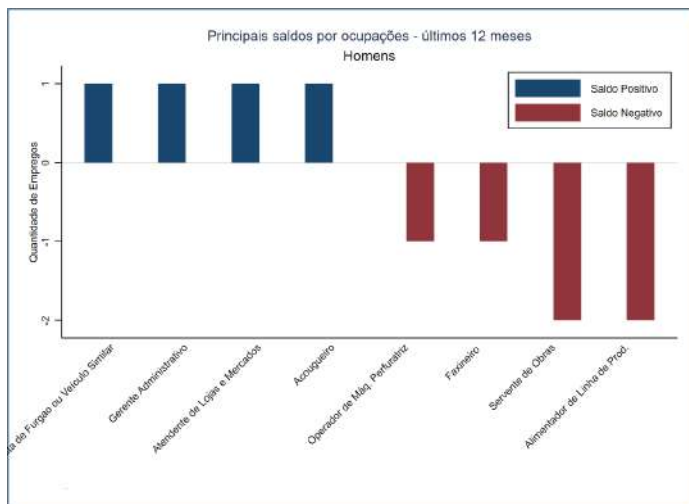
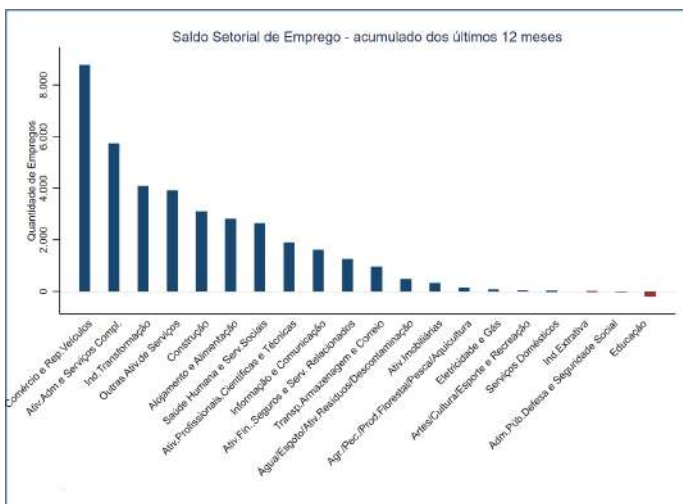
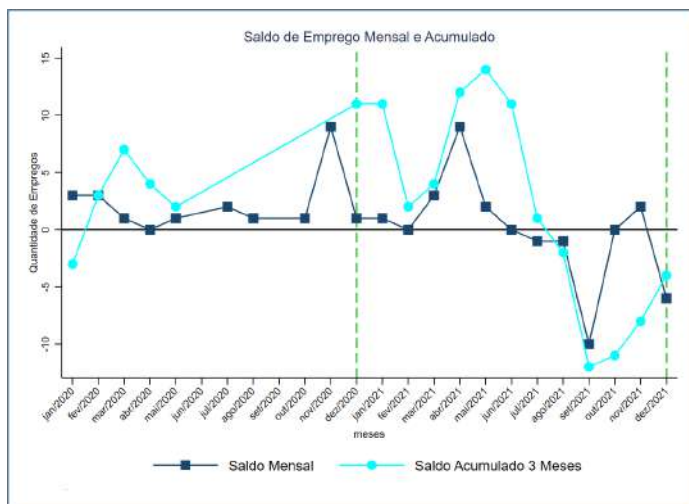
Área: 58.959 km²

Perfil básico da mão de obra:

Fonte: RAIS/dezembro de 2020.

Indicador	Município	Microrregião	Goiás
Idade Média	43,14	39,40	39,21
Remuneração Média (dez/2020)	R\$ 1.482,63	R\$ 2.229,21	R\$ 2.052,82
Experiência Média (meses)	116,24	79,44	80,45
Trab. com Ensino Superior (%)	19,42%	17,88%	15,18%
Trab. com Ensino Médio (%)	69,74%	61,80%	67,80%
Principal Setor (% da mão de obra)	Adm. Púb. Direta e Autárquica	Ind. de Prod. Alimentícios, Bebidas e Álcool Etilíco	Adm. Púb. Direta e Autárquica
Principal Setor da iniciativa privada (% da mão de obra)		Ind. de Prod. Alimentícios, Bebidas e Álcool Etilíco	Comércio Varejista

Evolução das contratações e desligamentos - Fonte: CAGED.



Palminópolis

Microrregião: Vale do Rio dos Bois

Região de Planejamento: Oeste Goiano

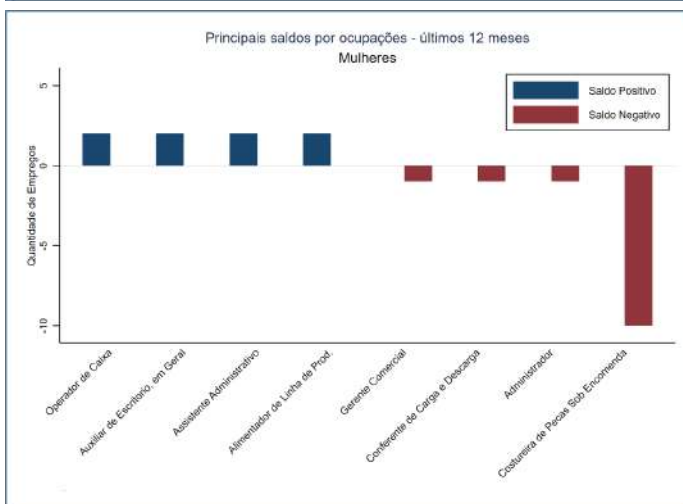
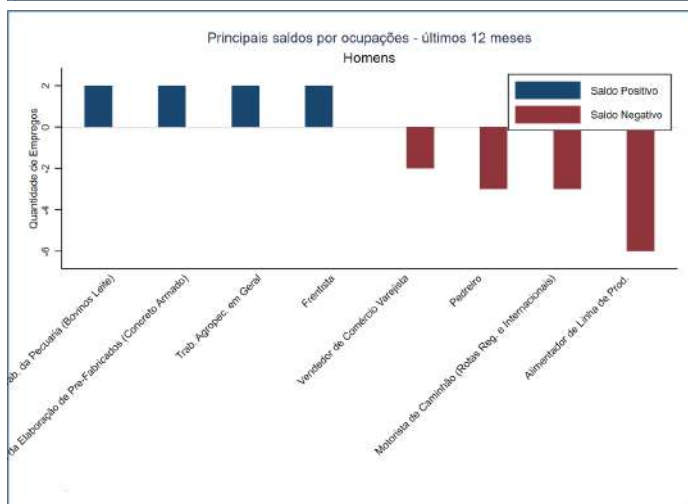
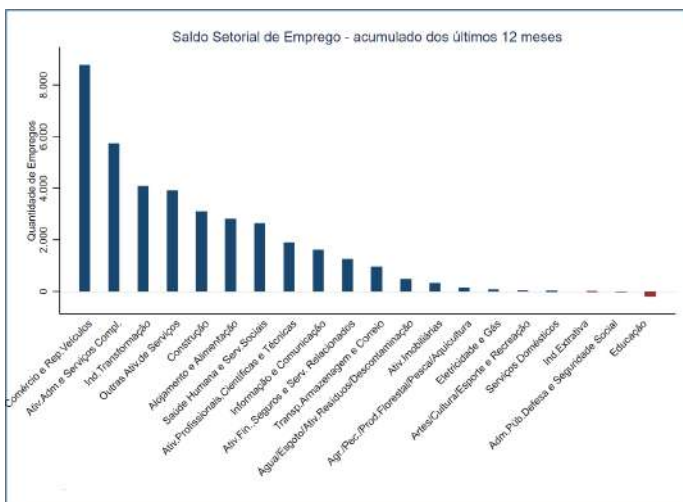
Área: 387.693 km²

Perfil básico da mão de obra:

Fonte: RAIS/dezembro de 2020.

Indicador	Município	Microrregião	Goias
Idade Média	38,03	38,85	39,21
Remuneração Média (dez/2020)	R\$ 1.960,83	R\$ 2.225,05	R\$ 2.052,82
Experiência Média (meses)	65,71	75,28	80,45
Trab. com Ensino Superior (%)	16,24%	13,45%	15,18%
Trab. com Ensino Médio (%)	66,66%	68,17%	67,80%
Principal Setor (% da mão de obra)	Comércio Varejista	Agric. Silv. Criação de Animais, Ext.Vegetal	Adm. Púb. Direta e Autárquica
Principal Setor da iniciativa privada (% da mão de obra)	Comércio Varejista	Agric. Silv., Criação de Animais, Ext.Vegetal	Comércio Varejista

Evolução das contratações e desligamentos - Fonte: CAGED.



Panamá

Microrregião: Meia Ponte

Região de Planejamento: Sul Goiano

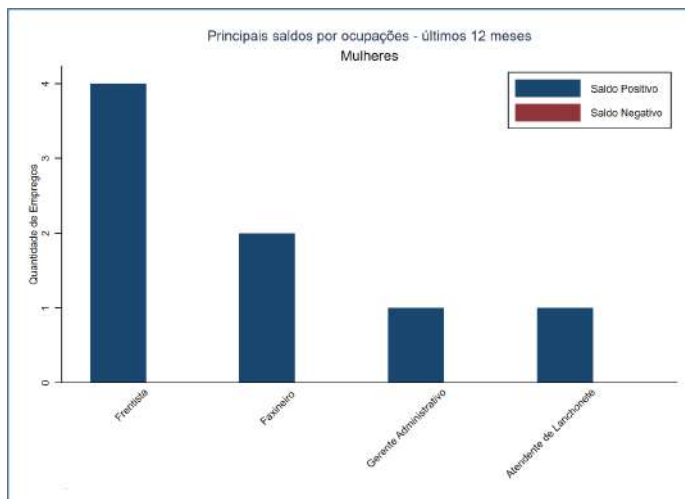
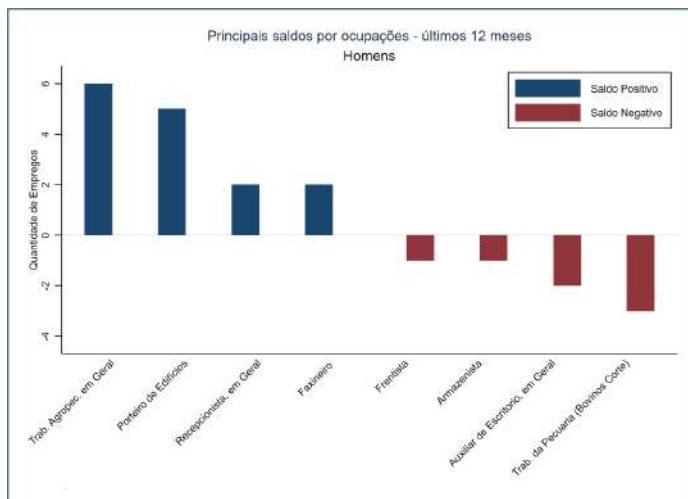
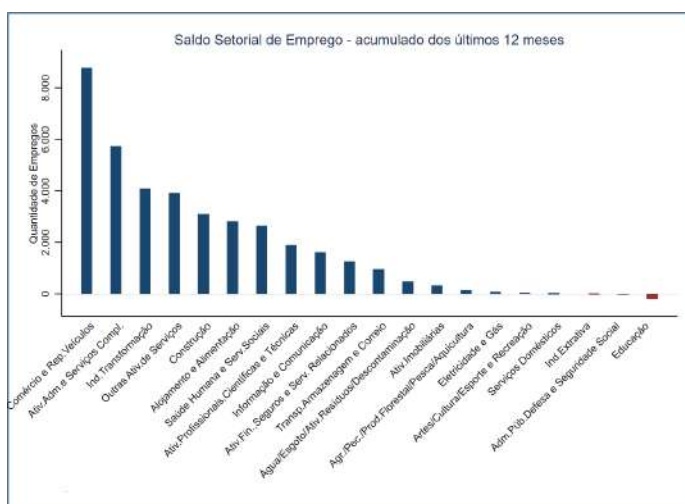
Área: 433.817 km²

Perfil básico da mão de obra:

Fonte: RAIS/dezembro de 2020.

Indicador	Município	Microrregião	Goias
Idade Média	43,63	39,41	39,21
Remuneração Média (dez/2020)	R\$ 2.277,57	R\$ 2.132,29	R\$ 2.052,82
Experiência Média (meses)	107,51	77,29	80,45
Trab. com Ensino Superior (%)	22,10%	14,30%	15,18%
Trab. com Ensino Médio (%)	53,36%	66,71%	67,80%
Principal Setor (% da mão de obra)	Adm. Púb. Direta e Autárquica	Comércio Varejista	Adm. Púb. Direta e Autárquica
Principal Setor da iniciativa privada (% da mão de obra)	Agric. Silv., Criação de Animais, Ext.Vegetal	Comércio Varejista	Comércio Varejista

Evolução das contratações e desligamentos - Fonte: CAGED.



Paranaiguara

Microrregião: Quirinópolis

Região de Planejamento: Sudoeste Goiano

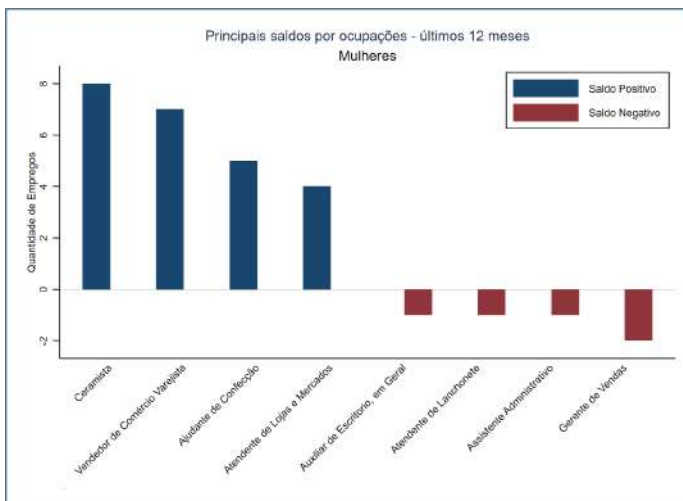
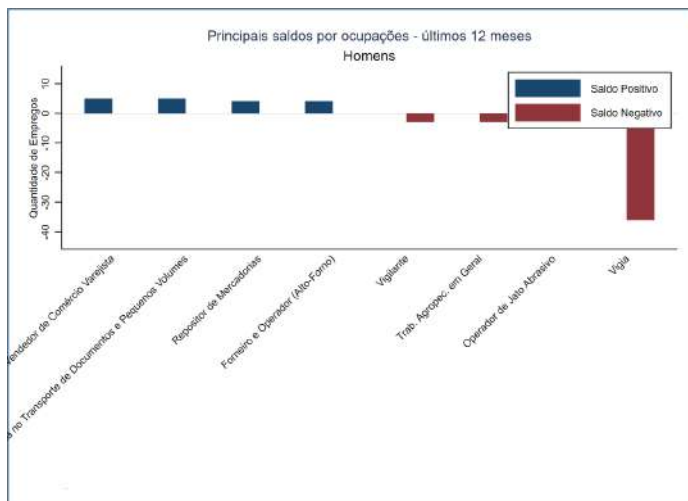
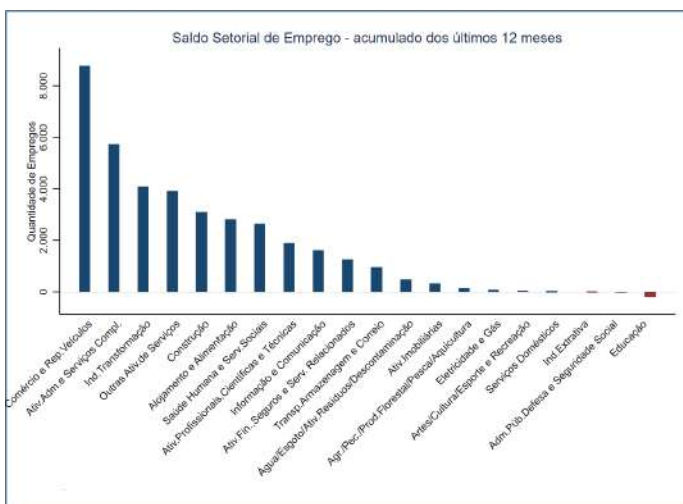
Área: 1153.623 km²

Perfil básico da mão de obra:

Fonte: RAIS/dezembro de 2020.

Indicador	Município	Microrregião	Goias
Idade Média	40,29	39,73	39,21
Remuneração Média (dez/2020)	R\$ 1.876,55	R\$ 2.217,47	R\$ 2.052,82
Experiência Média (meses)	70,10	73,10	80,45
Trab. com Ensino Superior (%)	13,42%	13,68%	15,18%
Trab. com Ensino Médio (%)	54,44%	57,45%	67,80%
Principal Setor (% da mão de obra)	Adm. Púb. Direta e Autárquica	Adm. Púb. Direta e Autárquica	Adm. Púb. Direta e Autárquica
Principal Setor da iniciativa privada (% da mão de obra)	Agric. Silv., Criação de Animais, Ext.Vegetal	Ind. de Prod. Alimentícios, Bebidas e Alcool Etílico	Comércio Varejista

Evolução das contratações e desligamentos - Fonte: CAGED.



Paraúna

Microrregião: Vale do Rio dos Bois

Região de Planejamento: Oeste Goiano

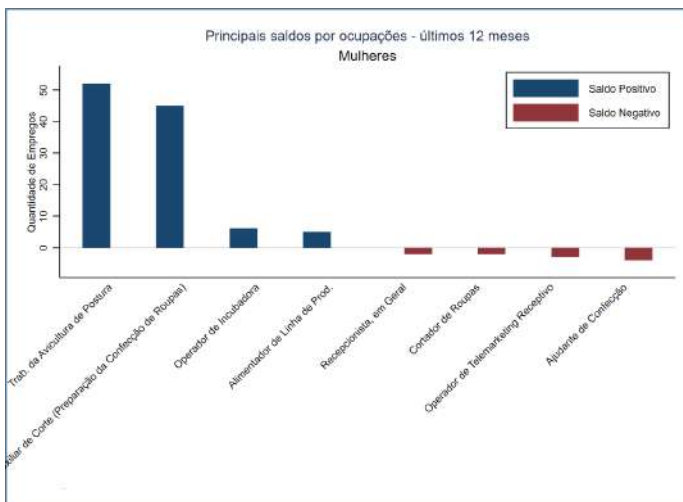
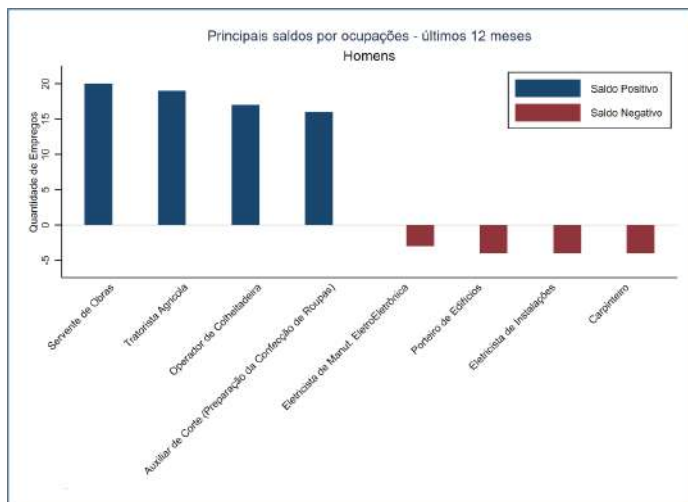
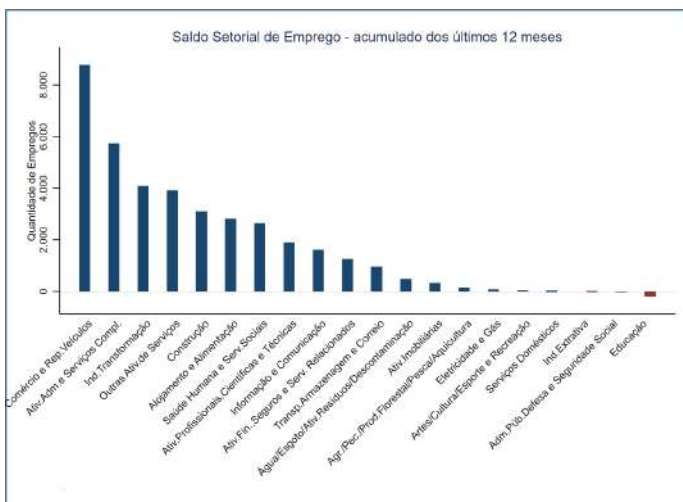
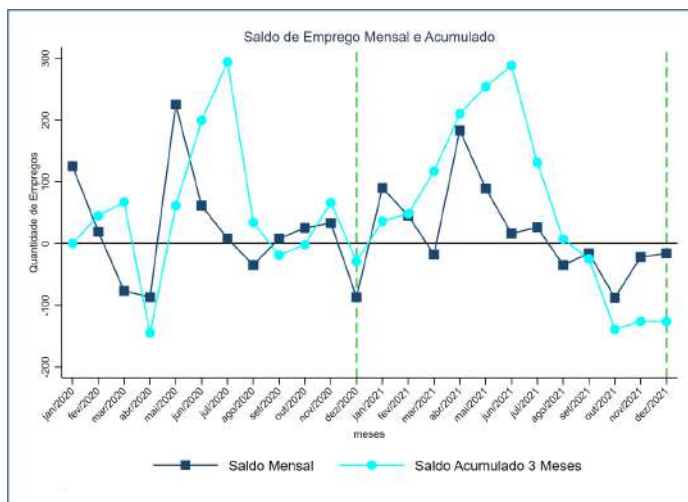
Área: 3779.385 km²

Perfil básico da mão de obra:

Fonte: RAIS/dezembro de 2020.

Indicador	Município	Microrregião	Goias
Idade Média	37,61	38,85	39,21
Remuneração Média (dez/2020)	R\$ 2.186,14	R\$ 2.225,05	R\$ 2.052,82
Experiência Média (meses)	57,84	75,28	80,45
Trab. com Ensino Superior (%)	10,01%	13,45%	15,18%
Trab. com Ensino Médio (%)	68,02%	68,17%	67,80%
Principal Setor (% da mão de obra)	Agric. Silv. Criação de Animais, Ext.Vegetal	Agric. Silv. Criação de Animais, Ext.Vegetal	Adm. Púb. Direta e Autárquica
Principal Setor da iniciativa privada (% da mão de obra)	Agric. Silv., Criação de Animais, Ext.Vegetal	Agric. Silv., Criação de Animais, Ext.Vegetal	Comércio Varejista

Evolução das contratações e desligamentos - Fonte: CAGED.



Perolândia

Microrregião: Sudoeste de Goiás

Região de Planejamento: Sudoeste Goiano

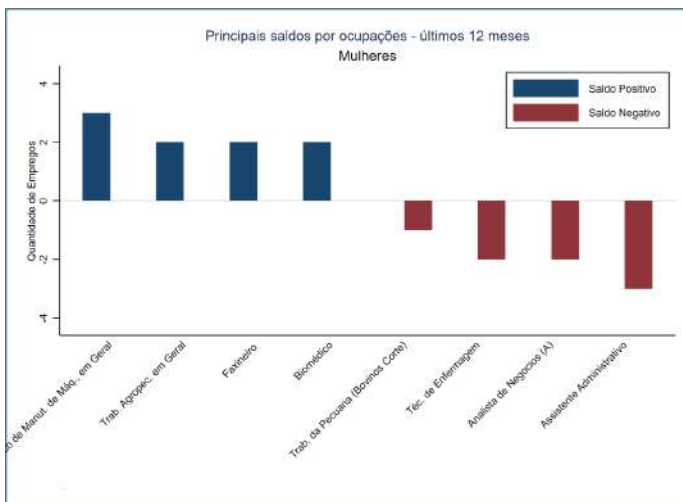
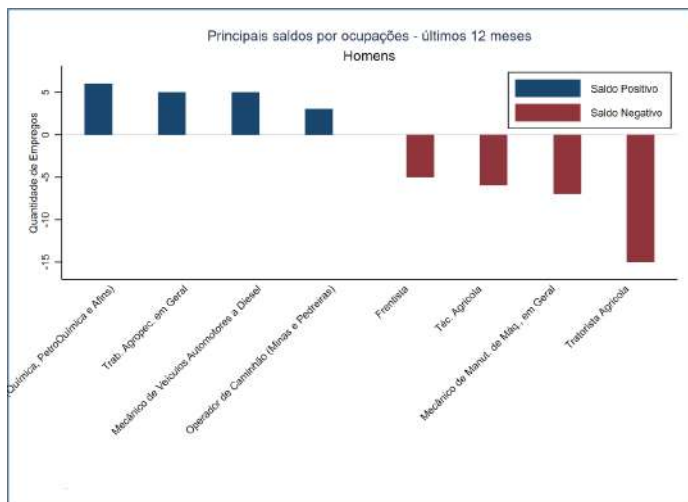
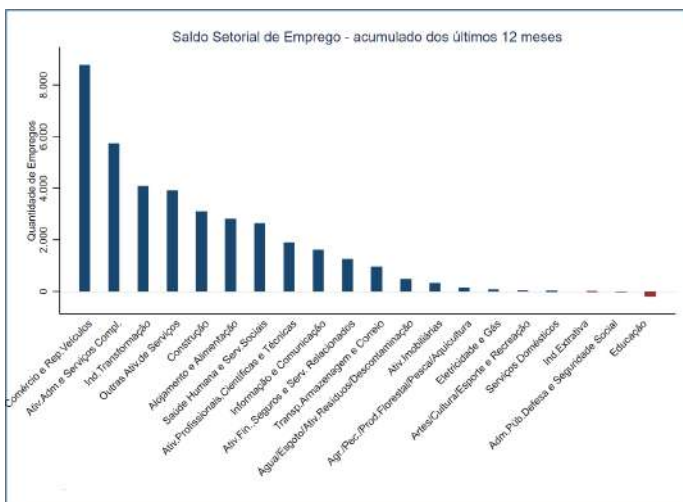
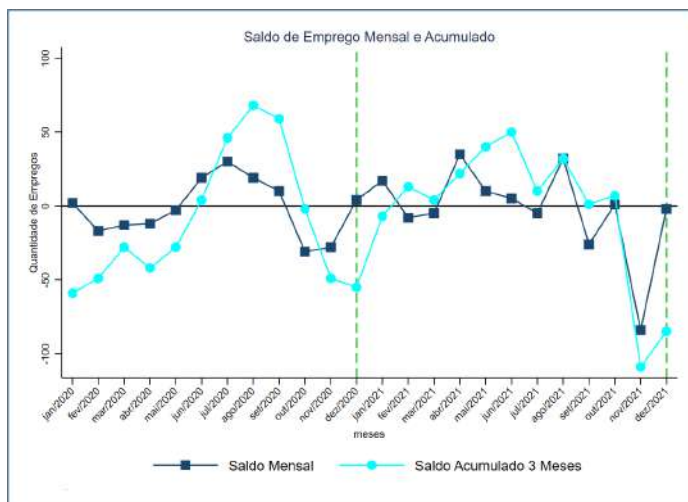
Área: 1029.624 km²

Perfil básico da mão de obra:

Fonte: RAIS/dezembro de 2020.

Indicador	Município	Microrregião	Goiás
Idade Média	38,38	38,55	39,21
Remuneração Média (dez/2020)	R\$ 3.060,08	R\$ 2.461,22	R\$ 2.052,82
Experiência Média (meses)	79,91	68,37	80,45
Trab. com Ensino Superior (%)	10,60%	13,78%	15,18%
Trab. com Ensino Médio (%)	67,06%	61,88%	67,80%
Principal Setor (% da mão de obra)	Ind. Química de Prod. Farma., Veter., Perfumaria	Comércio Varejista	Adm. Púb. Direta e Autárquica
Principal Setor da iniciativa privada (% da mão de obra)	Ind. Química de Prod. Farma., Veter., Perfumaria	Comércio Varejista	Comércio Varejista

Evolução das contratações e desligamentos - Fonte: CAGED.



Petrolina de Goiás

Microrregião: Anápolis

Região de Planejamento: Centro Goiano

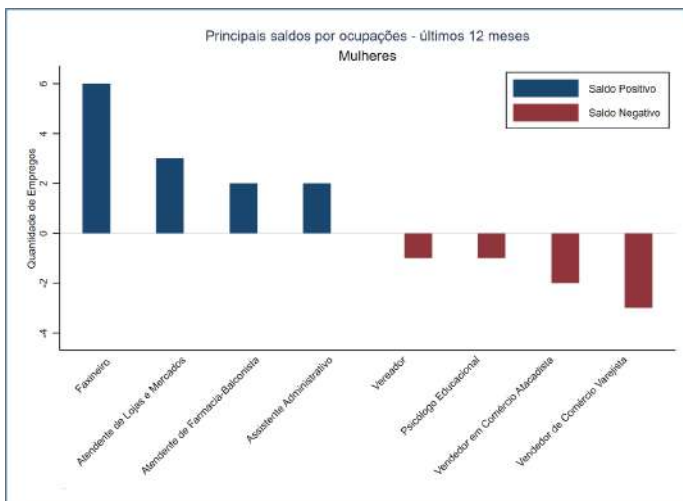
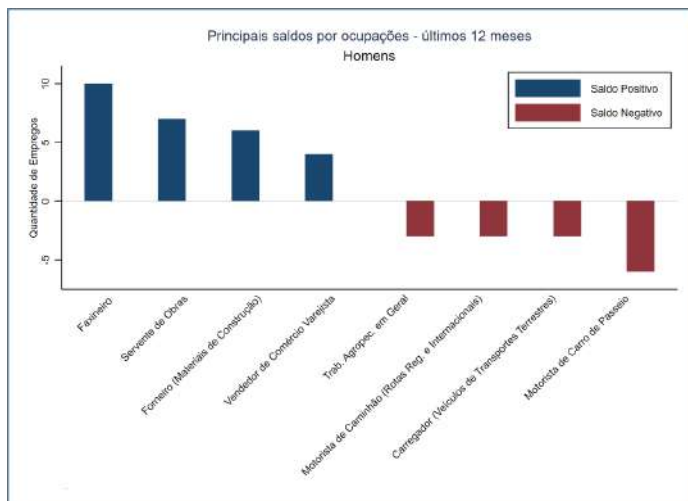
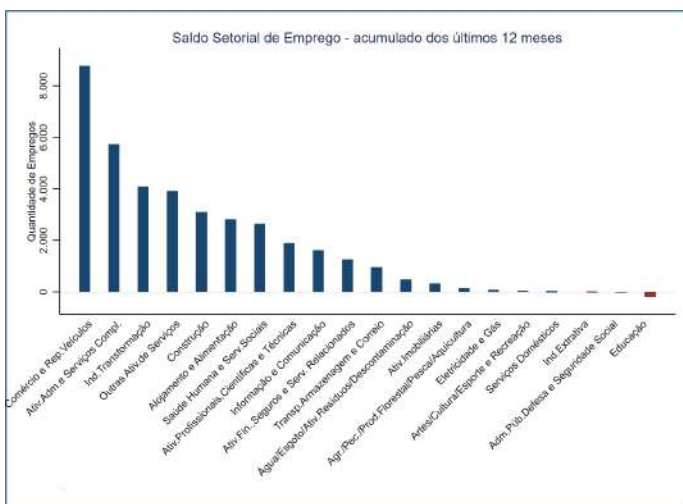
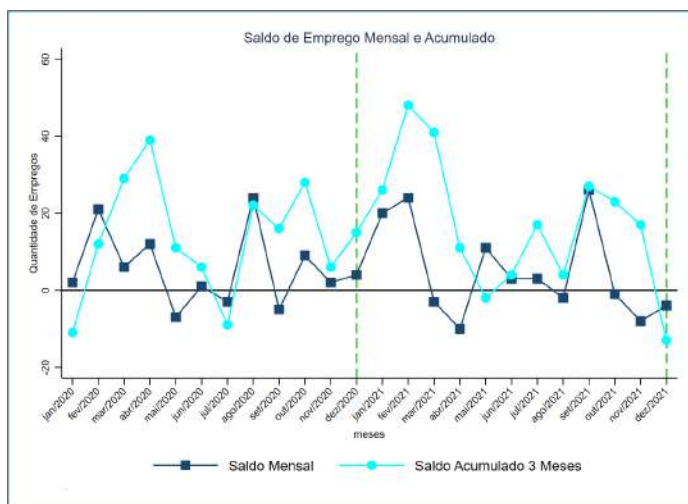
Área: 531.3 km²

Perfil básico da mão de obra:

Fonte: RAIS/dezembro de 2020.

Indicador	Município	Microrregião	Goias
Idade Média	39,15	38,89	39,21
Remuneração Média (dez/2020)	R\$ 1.658,29	R\$ 1.806,04	R\$ 2.052,82
Experiência Média (meses)	76,52	77,92	80,45
Trab. com Ensino Superior (%)	16,95%	16,05%	15,18%
Trab. com Ensino Médio (%)	68,44%	70,62%	67,80%
Principal Setor (% da mão de obra)	Adm. Púb. Direta e Autárquica	Comércio Varejista	Adm. Púb. Direta e Autárquica
Principal Setor da iniciativa privada (% da mão de obra)	Comércio Varejista	Comércio Varejista	Comércio Varejista

Evolução das contratações e desligamentos - Fonte: CAGED.



Pilar de Goiás

Microrregião: Ceres

Região de Planejamento: Centro Goiano

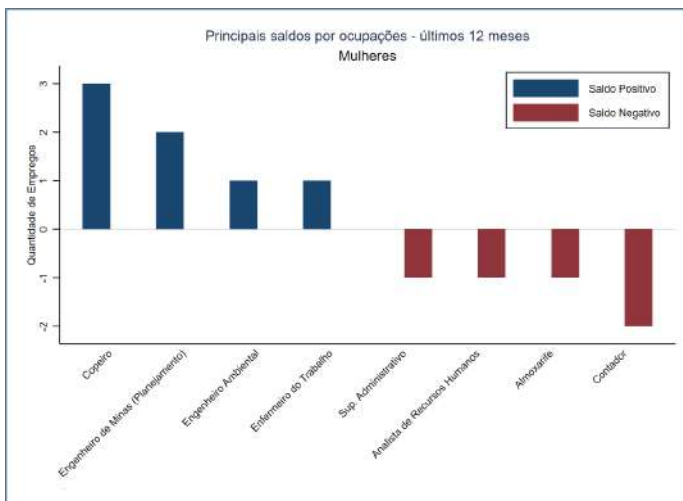
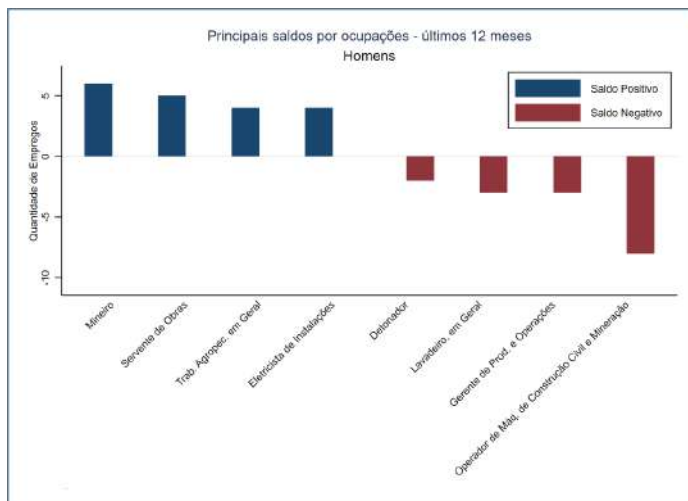
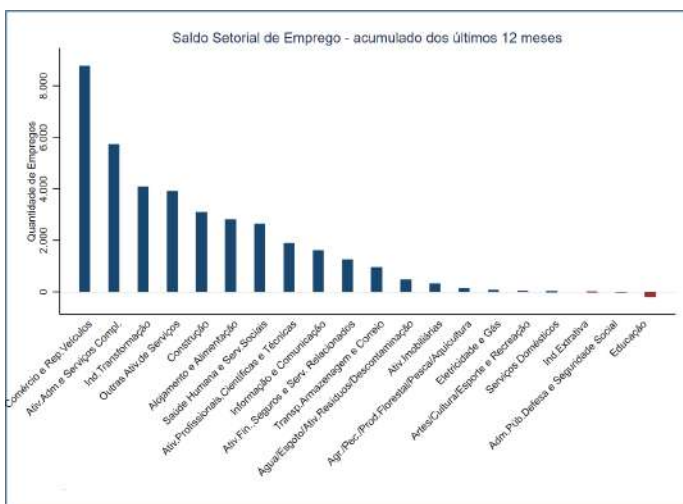
Área: 906.643 km²

Perfil básico da mão de obra:

Fonte: RAIS/dezembro de 2020.

Indicador	Município	Microrregião	Goiás
Idade Média	36,98	39,59	39,21
Remuneração Média (dez/2020)	R\$ 2.950,34	R\$ 1.961,27	R\$ 2.052,82
Experiência Média (meses)	72,17	89,75	80,45
Trab. com Ensino Superior (%)	13,96%	15,54%	15,18%
Trab. com Ensino Médio (%)	74,43%	70,10%	67,80%
Principal Setor (% da mão de obra)	Extrativa Mineral	Adm. Púb. Direta e Autárquica	Adm. Púb. Direta e Autárquica
Principal Setor da iniciativa privada (% da mão de obra)	Extrativa Mineral	Comércio Varejista	Comércio Varejista

Evolução das contratações e desligamentos - Fonte: CAGED.



Piracanjuba

Microrregião: Meia Ponte

Região de Planejamento: Sul Goiano

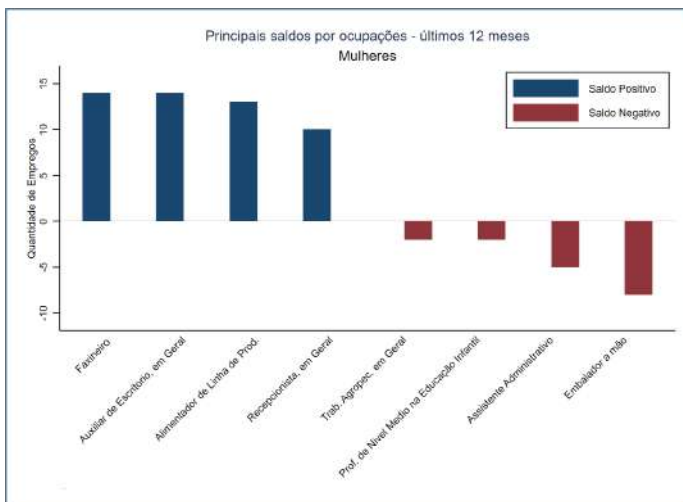
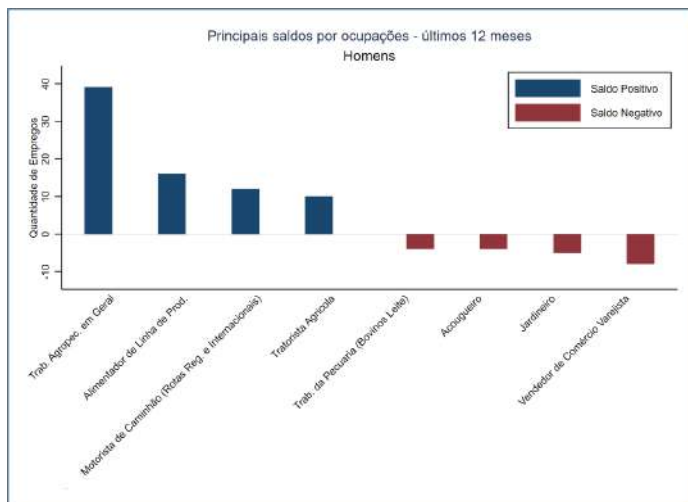
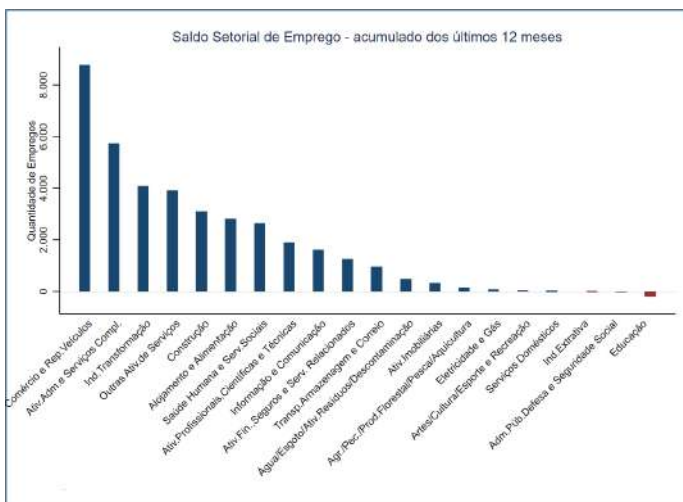
Área: 2380.732 km²

Perfil básico da mão de obra:

Fonte: RAIS/dezembro de 2020.

Indicador	Município	Microrregião	Goias
Idade Média	39,82	39,41	39,21
Remuneração Média (dez/2020)	R\$ 2.040,77	R\$ 2.132,29	R\$ 2.052,82
Experiência Média (meses)	78,23	77,29	80,45
Trab. com Ensino Superior (%)	17,83%	14,30%	15,18%
Trab. com Ensino Médio (%)	58,22%	66,71%	67,80%
Principal Setor (% da mão de obra)	Agric. Silv. Criação de Animais, Ext.Vegetal	Comércio Varejista	Adm. Púb. Direta e Autárquica
Principal Setor da iniciativa privada (% da mão de obra)	Agric. Silv., Criação de Animais, Ext.Vegetal	Comércio Varejista	Comércio Varejista

Evolução das contratações e desligamentos - Fonte: CAGED.



Piranhas

Microrregião: Aragarças

Região de Planejamento: Oeste Goiano

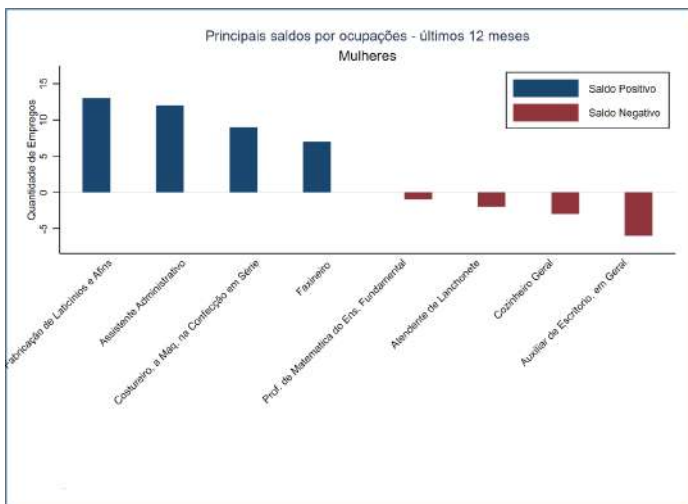
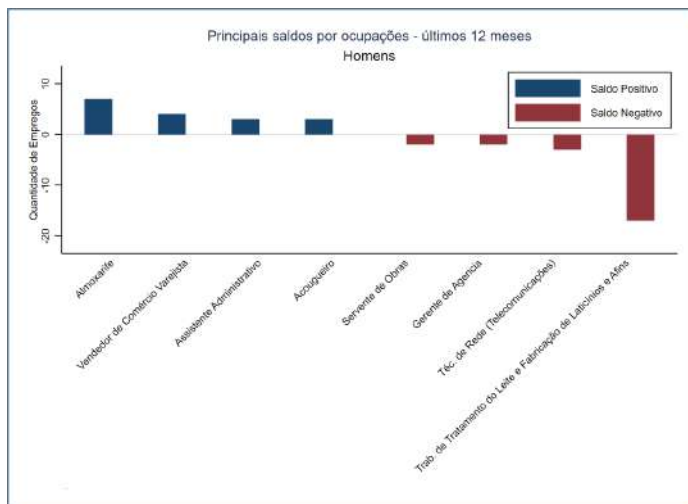
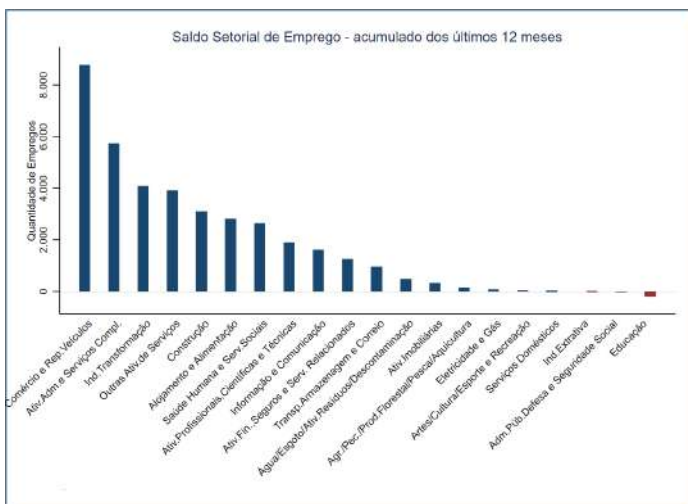
Área: 2047.765 km²

Perfil básico da mão de obra:

Fonte: RAIS/dezembro de 2020.

Indicador	Município	Microrregião	Goiás
Idade Média	37,44	39,25	39,21
Remuneração Média (dez/2020)	R\$ 2.182,29	R\$ 1.827,86	R\$ 2.052,82
Experiência Média (meses)	68,26	72,69	80,45
Trab. com Ensino Superior (%)	24,03%	17,12%	15,18%
Trab. com Ensino Médio (%)	59,68%	66,91%	67,80%
Principal Setor (% da mão de obra)	Ind. de Prod. Alimentícios, Bebidas e Álcool Etílico	Adm. Púb. Direta e Autárquica	Adm. Púb. Direta e Autárquica
Principal Setor da iniciativa privada (% da mão de obra)	Ind. de Prod. Alimentícios, Bebidas e Álcool Etílico	Agric. Silv., Criação de Animais, Ext.Vegetal	Comércio Varejista

Evolução das contratações e desligamentos - Fonte: CAGED.



Pirenópolis

Microrregião: Entorno de Brasília

Região de Planejamento: Região do Entorno do Distrito Federal

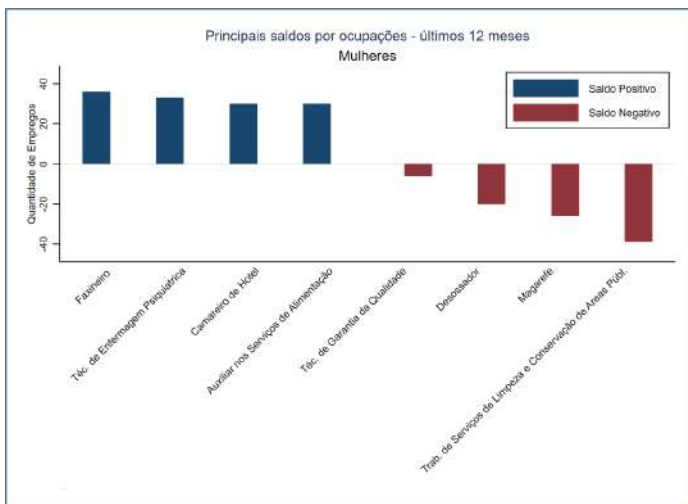
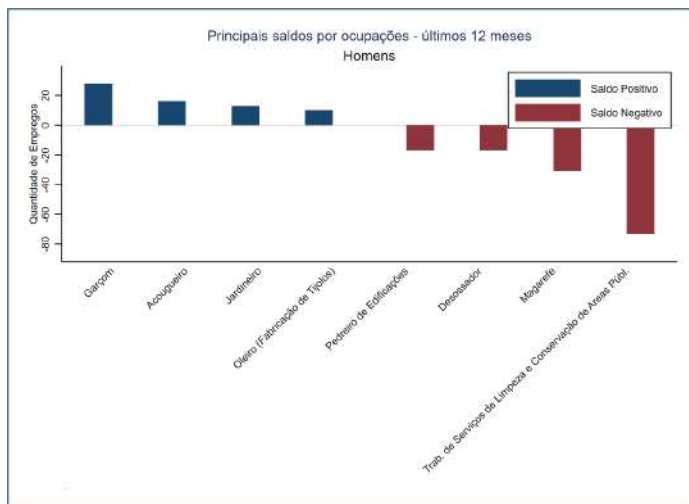
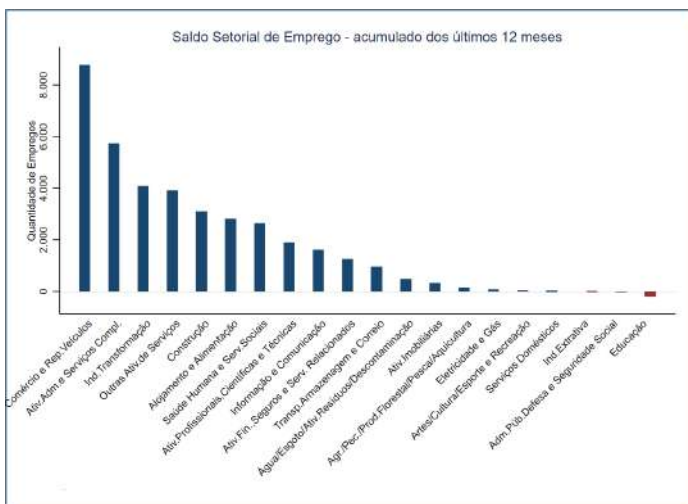
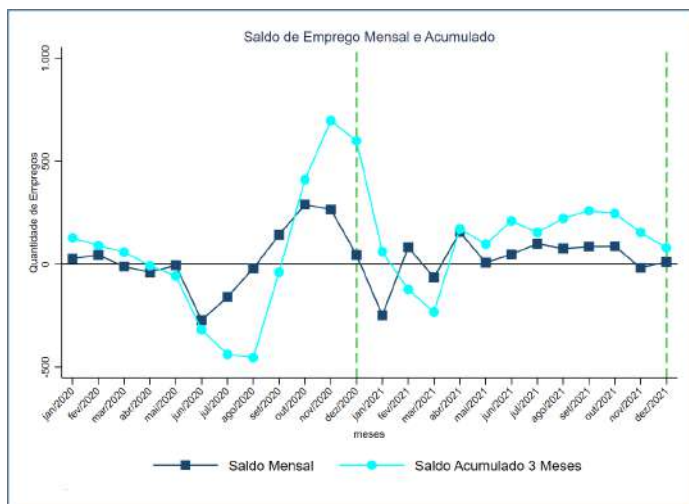
Área: 2205.01 km²

Perfil básico da mão de obra:

Fonte: RAIS/dezembro de 2020.

Indicador	Município	Microrregião	Goiás
Idade Média	36,42	37,85	39,21
Remuneração Média (dez/2020)	R\$ 1.740,28	R\$ 2.023,81	R\$ 2.052,82
Experiência Média (meses)	54,03	69,15	80,45
Trab. com Ensino Superior (%)	10,99%	16,82%	15,18%
Trab. com Ensino Médio (%)	78,87%	69,24%	67,80%
Principal Setor (% da mão de obra)	Serv. de Aloj., Aliment., Reparação, Manut., Redação	Adm. Púb. Direta e Autárquica	Adm. Púb. Direta e Autárquica
Principal Setor da iniciativa privada (% da mão de obra)	Serv. de Aloj., Aliment., Reparação, Manut., Redação	Comércio Varejista	Comércio Varejista

Evolução das contratações e desligamentos - Fonte: CAGED.



Pires do Rio

Microrregião: Pires do Rio

Região de Planejamento: Sudeste Goiano

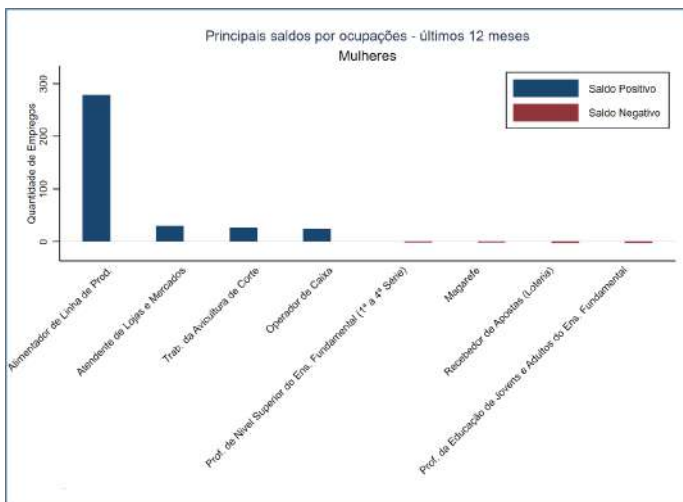
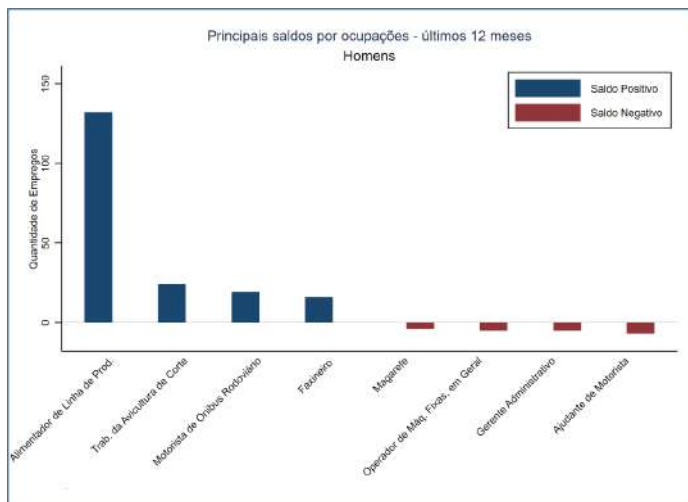
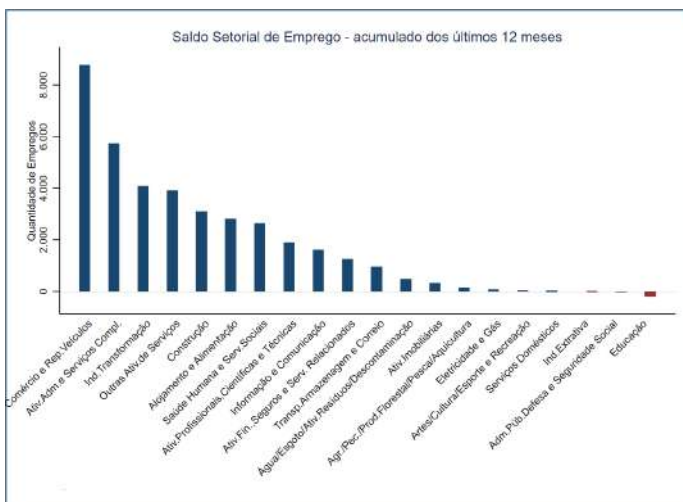
Área: 1073.36 km²

Perfil básico da mão de obra:

Fonte: RAIS/dezembro de 2020.

Indicador	Município	Microrregião	Goias
Idade Média	36,05	39,40	39,21
Remuneração Média (dez/2020)	R\$ 1.824,94	R\$ 2.229,21	R\$ 2.052,82
Experiência Média (meses)	60,17	79,44	80,45
Trab. com Ensino Superior (%)	11,89%	17,88%	15,18%
Trab. com Ensino Médio (%)	70,06%	61,80%	67,80%
Principal Setor (% da mão de obra)	Ind. de Prod. Alimentícios, Bebidas e Álcool Etilíco	Ind. de Prod. Alimentícios, Bebidas e Álcool Etilíco	Adm. Púb. Direta e Autárquica
Principal Setor da iniciativa privada (% da mão de obra)	Ind. de Prod. Alimentícios, Bebidas e Álcool Etilíco	Ind. de Prod. Alimentícios, Bebidas e Álcool Etilíco	Comércio Varejista

Evolução das contratações e desligamentos - Fonte: CAGED.



Planaltina

Microrregião: Entorno de Brasília

Região de Planejamento: Região do Entorno do Distrito Federal

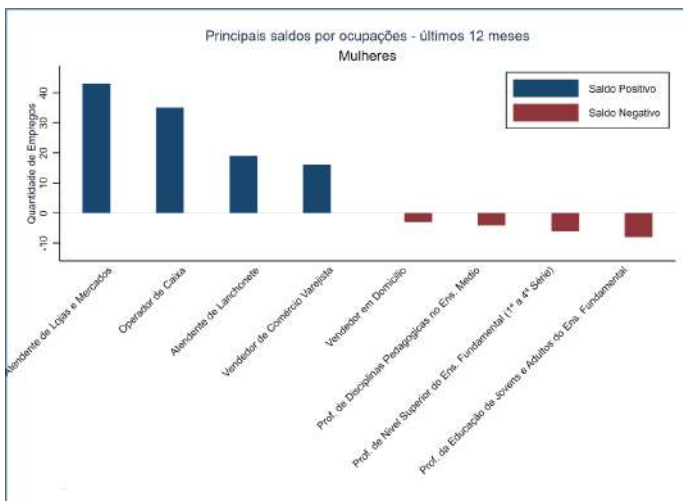
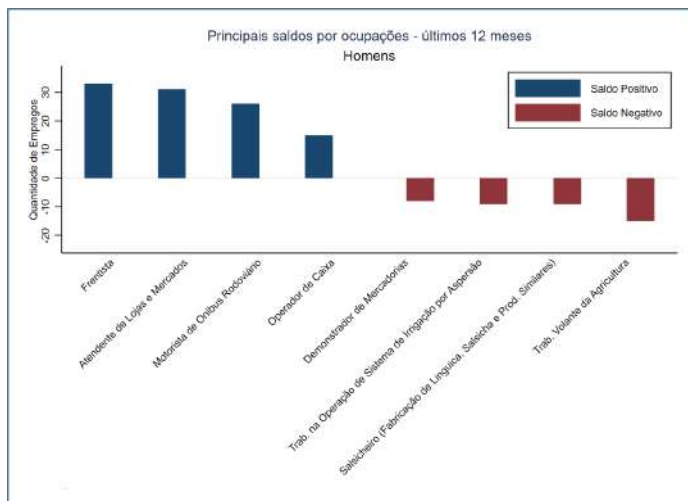
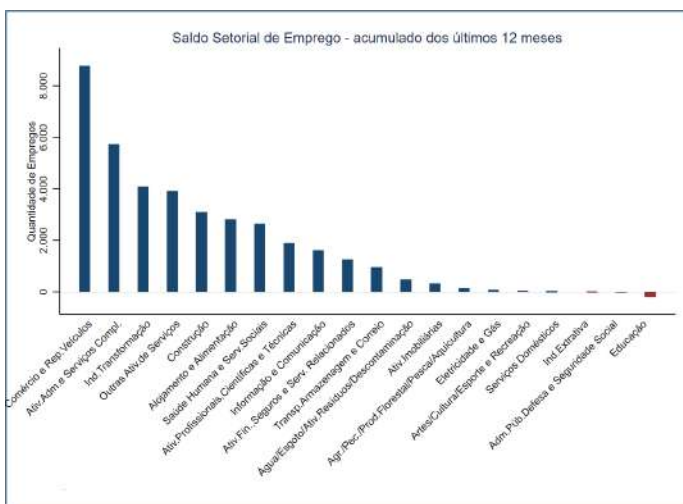
Área: 2550.523 km²

Perfil básico da mão de obra:

Fonte: RAIS/dezembro de 2020.

Indicador	Município	Microrregião	Goias
Idade Média	37,46	37,85	39,21
Remuneração Média (dez/2020)	R\$ 2.047,02	R\$ 2.023,81	R\$ 2.052,82
Experiência Média (meses)	78,47	69,15	80,45
Trab. com Ensino Superior (%)	29,31%	16,82%	15,18%
Trab. com Ensino Médio (%)	62,46%	69,24%	67,80%
Principal Setor (% da mão de obra)	Adm. Púb. Direta e Autárquica	Adm. Púb. Direta e Autárquica	Adm. Púb. Direta e Autárquica
Principal Setor da iniciativa privada (% da mão de obra)	Comércio Varejista	Comércio Varejista	Comércio Varejista

Evolução das contratações e desligamentos - Fonte: CAGED.



Pontalina

Microrregião: Meia Ponte

Região de Planejamento: Sul Goiano

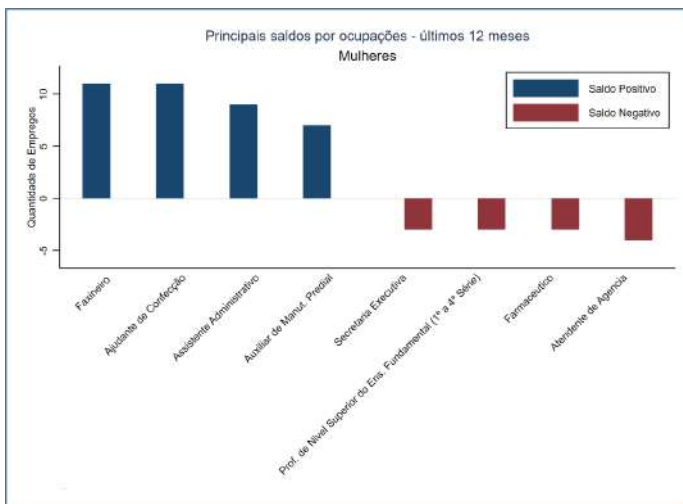
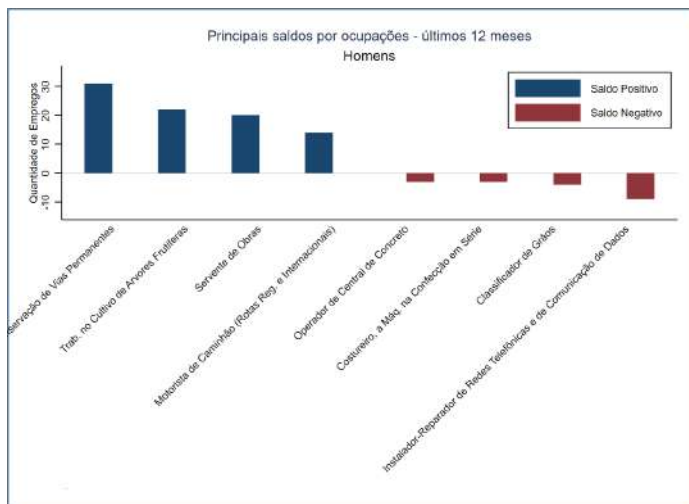
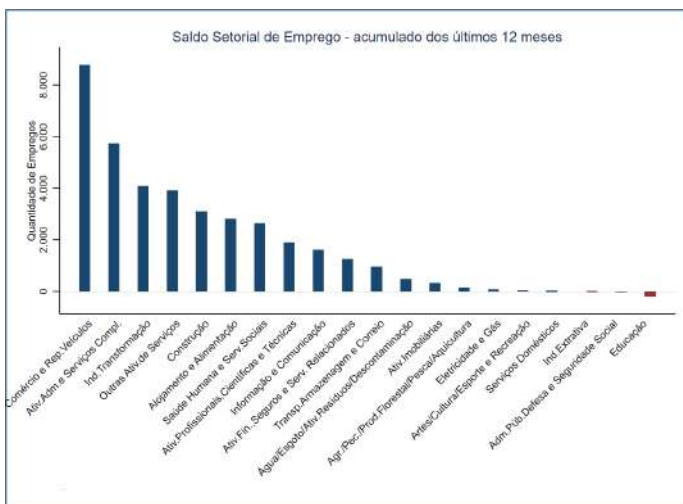
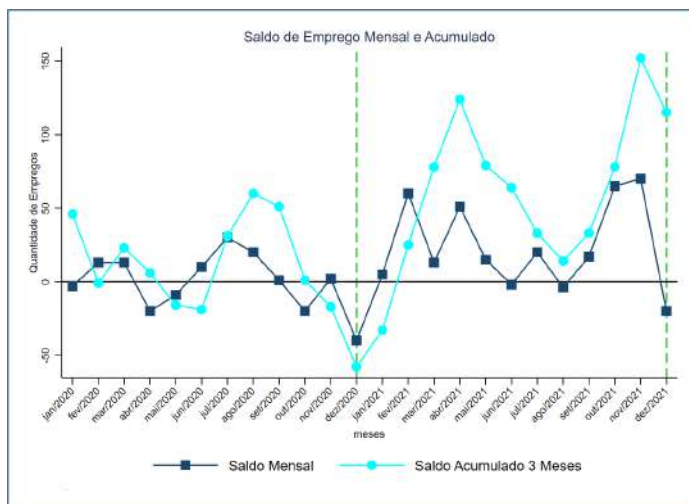
Área: 1436.954 km²

Perfil básico da mão de obra:

Fonte: RAIS/dezembro de 2020.

Indicador	Município	Microrregião	Goias
Idade Média	37,66	39,41	39,21
Remuneração Média (dez/2020)	R\$ 1.876,00	R\$ 2.132,29	R\$ 2.052,82
Experiência Média (meses)	65,30	77,29	80,45
Trab. com Ensino Superior (%)	10,86%	14,30%	15,18%
Trab. com Ensino Médio (%)	73,33%	66,71%	67,80%
Principal Setor (% da mão de obra)	Ind. Têxtil do Vestuário e Artefatos de Tecidos	Comércio Varejista	Adm. Púb. Direta e Autárquica
Principal Setor da iniciativa privada (% da mão de obra)	Ind. Têxtil do Vestuário e Artefatos de Tecidos	Comércio Varejista	Comércio Varejista

Evolução das contratações e desligamentos - Fonte: CAGED.



Porangatu

Microrregião: Porangatu

Região de Planejamento: Norte Goiano

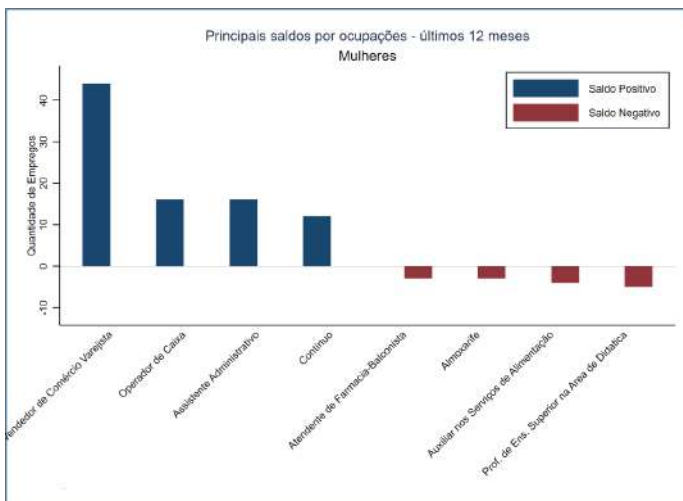
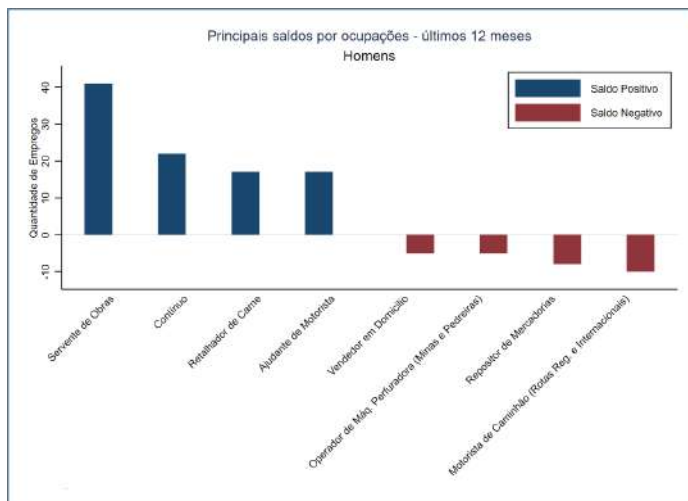
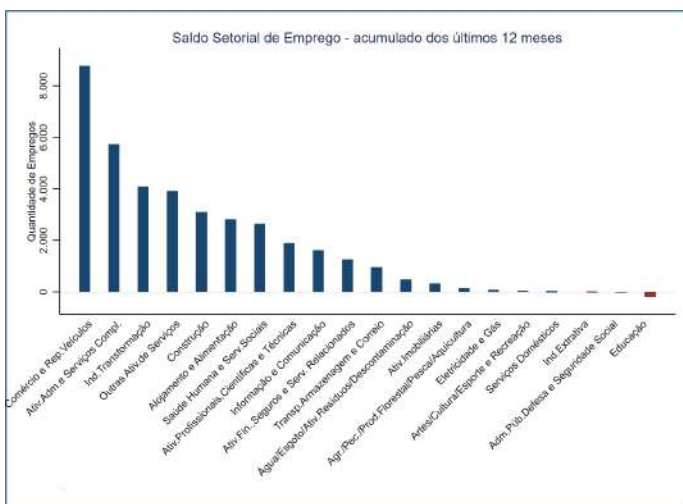
Área: 4827.189 km²

Perfil básico da mão de obra:

Fonte: RAIS/dezembro de 2020.

Indicador	Município	Microrregião	Goias
Idade Média	37,40	40,15	39,21
Remuneração Média (dez/2020)	R\$ 1.763,45	R\$ 1.971,67	R\$ 2.052,82
Experiência Média (meses)	69,59	98,73	80,45
Trab. com Ensino Superior (%)	20,44%	16,63%	15,18%
Trab. com Ensino Médio (%)	68,88%	68,21%	67,80%
Principal Setor (% da mão de obra)	Comércio Varejista	Adm. Púb. Direta e Autárquica	Adm. Púb. Direta e Autárquica
Principal Setor da iniciativa privada (% da mão de obra)	Comércio Varejista	Comércio Varejista	Comércio Varejista

Evolução das contratações e desligamentos - Fonte: CAGED.



Porteirão

Microrregião: Meia Ponte

Região de Planejamento: Sul Goiano

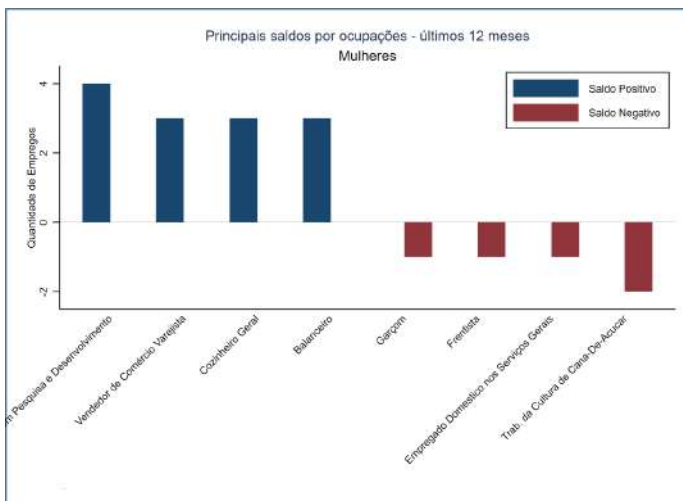
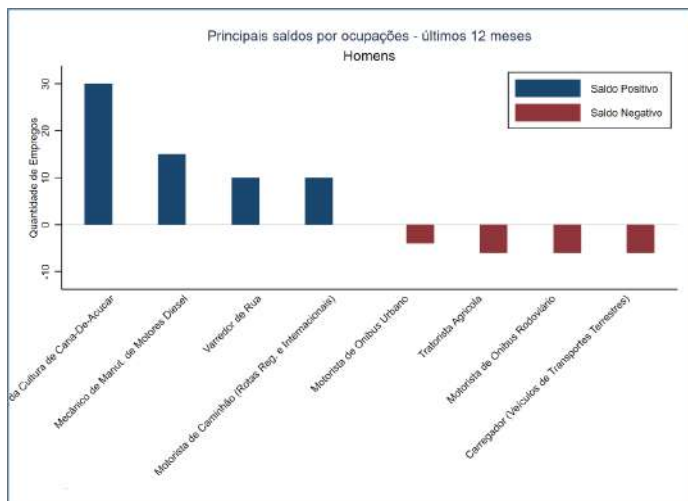
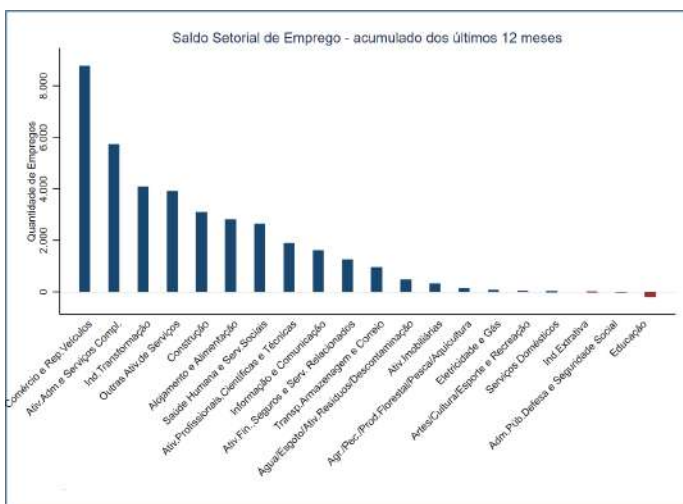
Área: 603.941 km²

Perfil básico da mão de obra:

Fonte: RAIS/dezembro de 2020.

Indicador	Município	Microrregião	Goiás
Idade Média	40,48	39,41	39,21
Remuneração Média (dez/2020)	R\$ 2.279,93	R\$ 2.132,29	R\$ 2.052,82
Experiência Média (meses)	58,72	77,29	80,45
Trab. com Ensino Superior (%)	8,22%	14,30%	15,18%
Trab. com Ensino Médio (%)	61,74%	66,71%	67,80%
Principal Setor (% da mão de obra)	Transportes e Comunicações	Comércio Varejista	Adm. Púb. Direta e Autárquica
Principal Setor da iniciativa privada (% da mão de obra)	Transportes e Comunicações	Comércio Varejista	Comércio Varejista

Evolução das contratações e desligamentos - Fonte: CAGED.



Portelândia

Microrregião: Sudoeste de Goiás

Região de Planejamento: Sudoeste Goiano

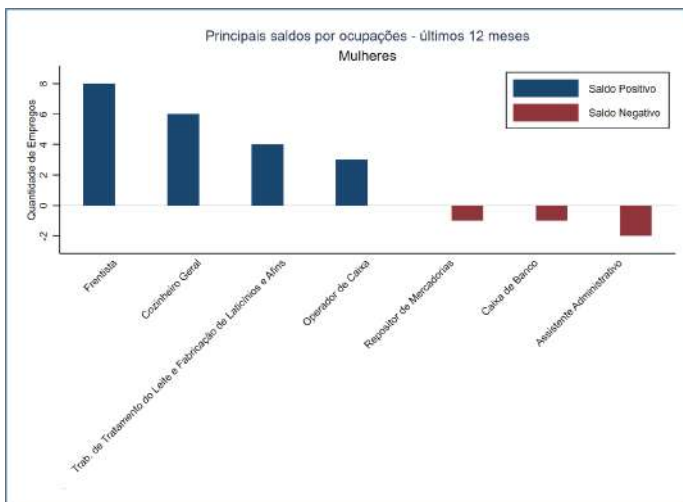
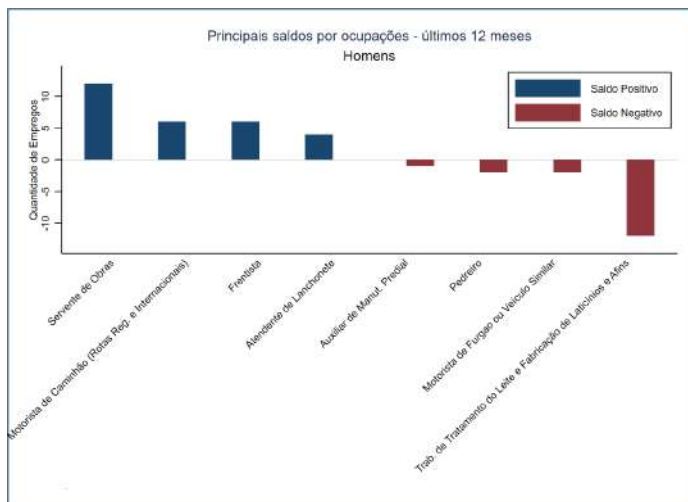
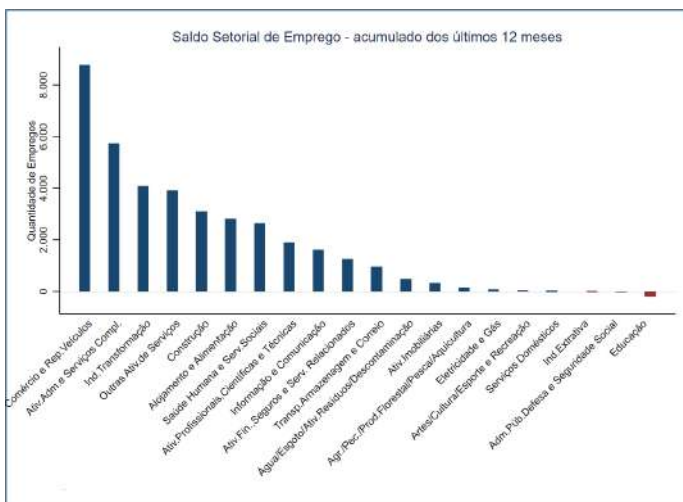
Área: 556.576 km²

Perfil básico da mão de obra:

Fonte: RAIS/dezembro de 2020.

Indicador	Município	Microrregião	Goiás
Idade Média	39,23	38,55	39,21
Remuneração Média (dez/2020)	R\$ 2.303,82	R\$ 2.461,22	R\$ 2.052,82
Experiência Média (meses)	70,98	68,37	80,45
Trab. com Ensino Superior (%)	15,48%	13,78%	15,18%
Trab. com Ensino Médio (%)	45,60%	61,88%	67,80%
Principal Setor (% da mão de obra)	Agric. Silv. Criação de Animais, Ext.Vegetal	Comércio Varejista	Adm. Púb. Direta e Autárquica
Principal Setor da iniciativa privada (% da mão de obra)	Agric. Silv., Criação de Animais, Ext.Vegetal	Comércio Varejista	Comércio Varejista

Evolução das contratações e desligamentos - Fonte: CAGED.



Posse

Microrregião: Vão do Paranã

Região de Planejamento: Nordeste Goiano

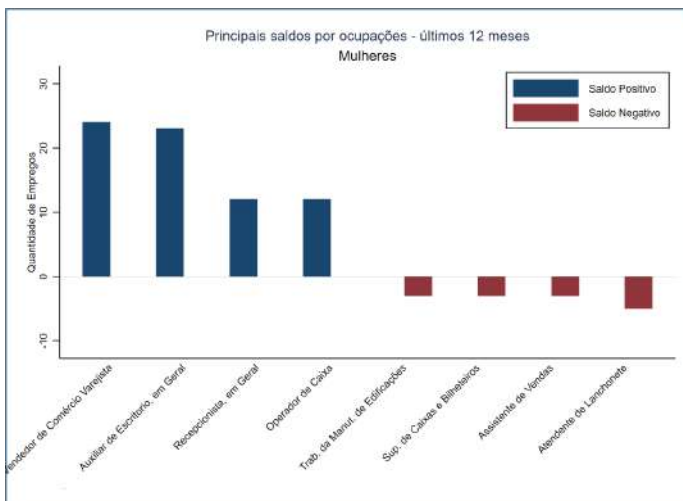
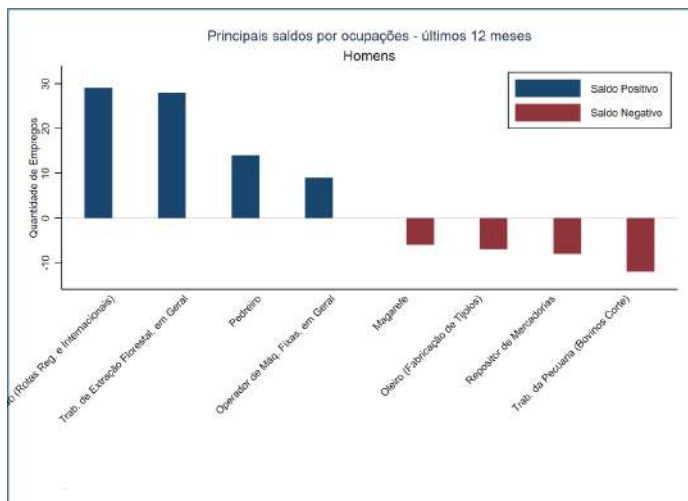
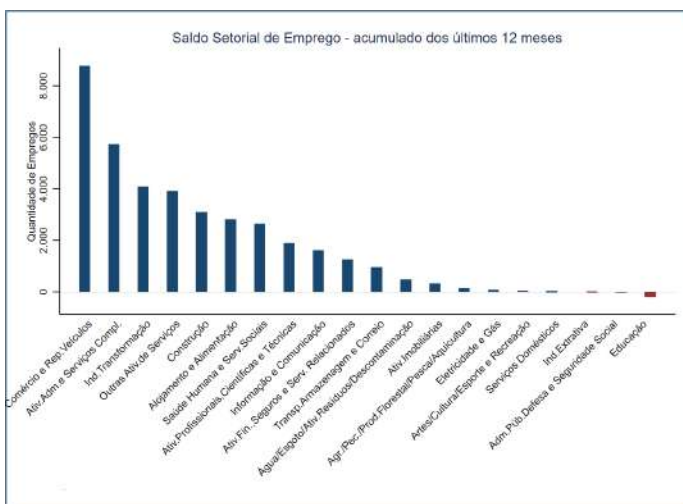
Área: 2070.544 km²

Perfil básico da mão de obra:

Fonte: RAIS/dezembro de 2020.

Indicador	Município	Microrregião	Goias
Idade Média	37,95	39,48	39,21
Remuneração Média (dez/2020)	R\$ 2.006,47	R\$ 1.880,33	R\$ 2.052,82
Experiência Média (meses)	68,33	97,23	80,45
Trab. com Ensino Superior (%)	15,58%	14,17%	15,18%
Trab. com Ensino Médio (%)	71,72%	70,91%	67,80%
Principal Setor (% da mão de obra)	Comércio Varejista	Adm. Púb. Direta e Autárquica	Adm. Púb. Direta e Autárquica
Principal Setor da iniciativa privada (% da mão de obra)	Comércio Varejista	Comércio Varejista	Comércio Varejista

Evolução das contratações e desligamentos - Fonte: CAGED.



Professor Jamil

Microrregião: Meia Ponte

Região de Planejamento: Sul Goiano

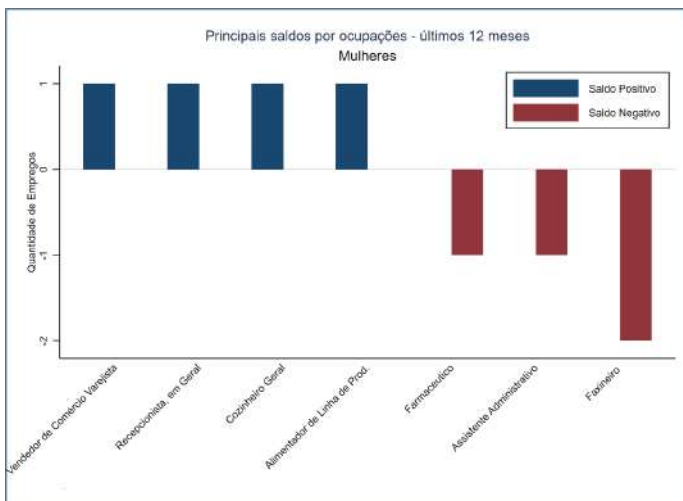
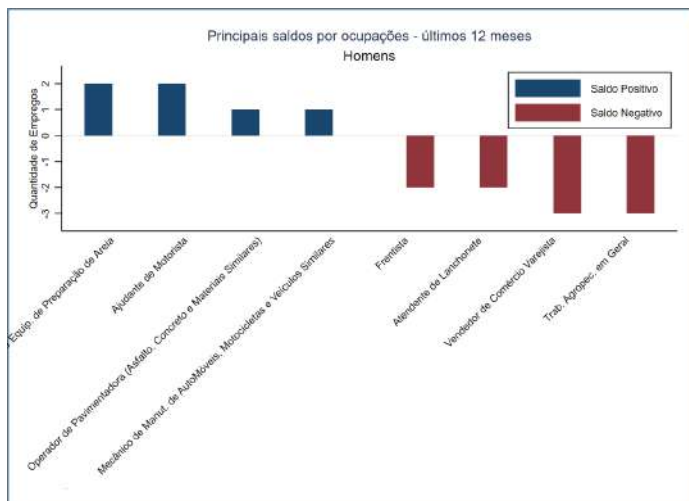
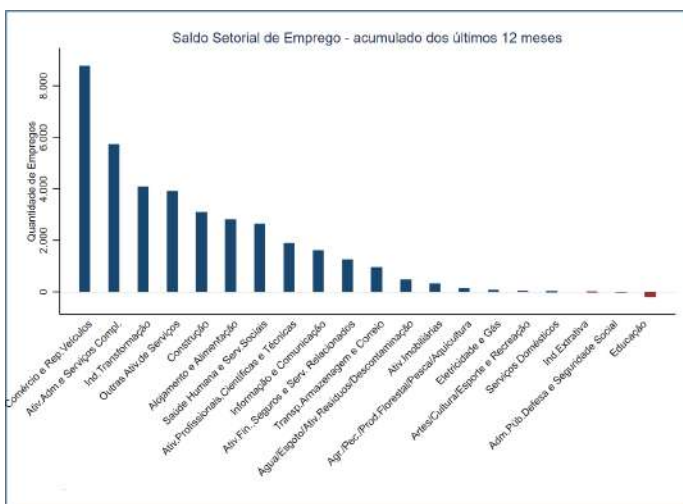
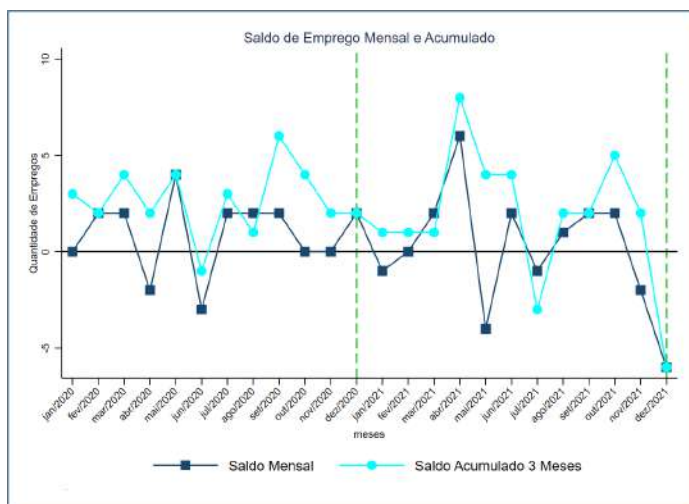
Área: 349.419 km²

Perfil básico da mão de obra:

Fonte: RAIS/dezembro de 2020.

Indicador	Município	Microrregião	Goias
Idade Média	41,56	39,41	39,21
Remuneração Média (dez/2020)	R\$ 1.912,76	R\$ 2.132,29	R\$ 2.052,82
Experiência Média (meses)	88,20	77,29	80,45
Trab. com Ensino Superior (%)	8,09%	14,30%	15,18%
Trab. com Ensino Médio (%)	77,99%	66,71%	67,80%
Principal Setor (% da mão de obra)	Adm. Púb. Direta e Autárquica	Comércio Varejista	Adm. Púb. Direta e Autárquica
Principal Setor da iniciativa privada (% da mão de obra)	Agric. Silv., Criação de Animais, Ext.Vegetal	Comércio Varejista	Comércio Varejista

Evolução das contratações e desligamentos - Fonte: CAGED.



Quirinópolis

Microrregião: Quirinópolis

Região de Planejamento: Sudoeste Goiano

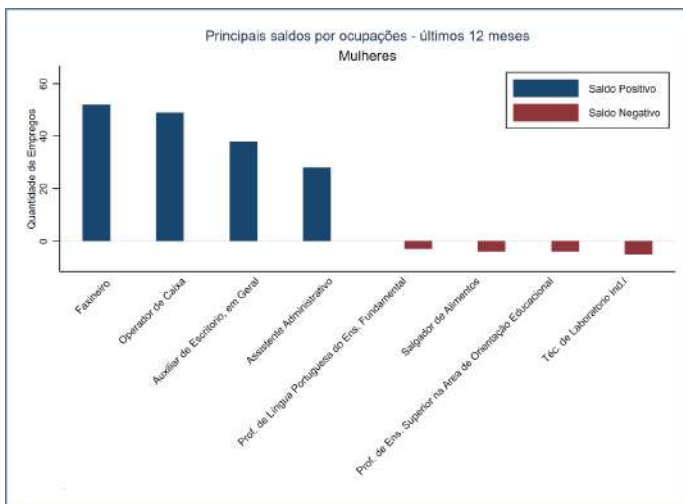
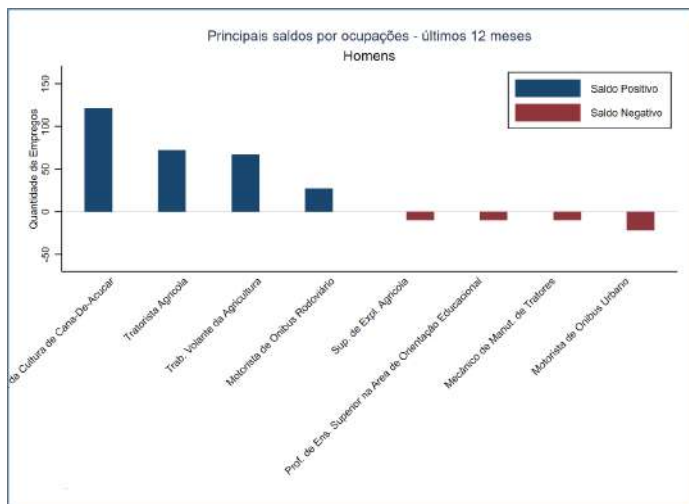
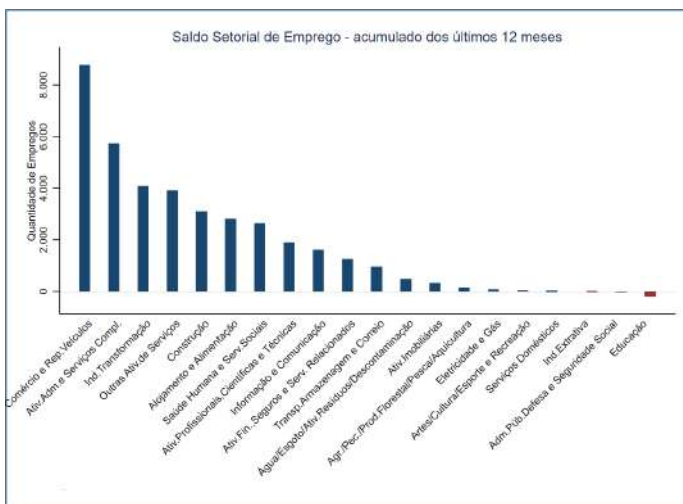
Área: 3789.084 km²

Perfil básico da mão de obra:

Fonte: RAIS/dezembro de 2020.

Indicador	Município	Microrregião	Goias
Idade Média	36,94	39,73	39,21
Remuneração Média (dez/2020)	R\$ 2.589,70	R\$ 2.217,47	R\$ 2.052,82
Experiência Média (meses)	62,08	73,10	80,45
Trab. com Ensino Superior (%)	16,18%	13,68%	15,18%
Trab. com Ensino Médio (%)	62,78%	57,45%	67,80%
Principal Setor (% da mão de obra)	Ind. de Prod. Alimentícios, Bebidas e Álcool Etílico	Adm. Púb. Direta e Autárquica	Adm. Púb. Direta e Autárquica
Principal Setor da iniciativa privada (% da mão de obra)	Ind. de Prod. Alimentícios, Bebidas e Álcool Etílico	Ind. de Prod. Alimentícios, Bebidas e Álcool Etílico	Comércio Varejista

Evolução das contratações e desligamentos - Fonte: CAGED.



Rialma

Microrregião: Ceres

Região de Planejamento: Centro Goiano

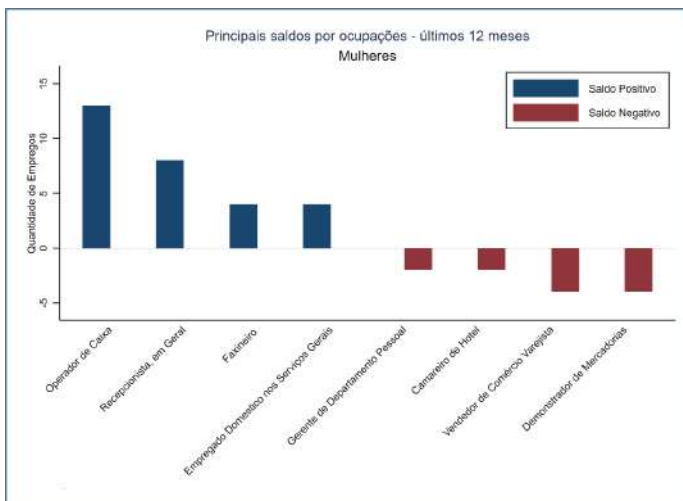
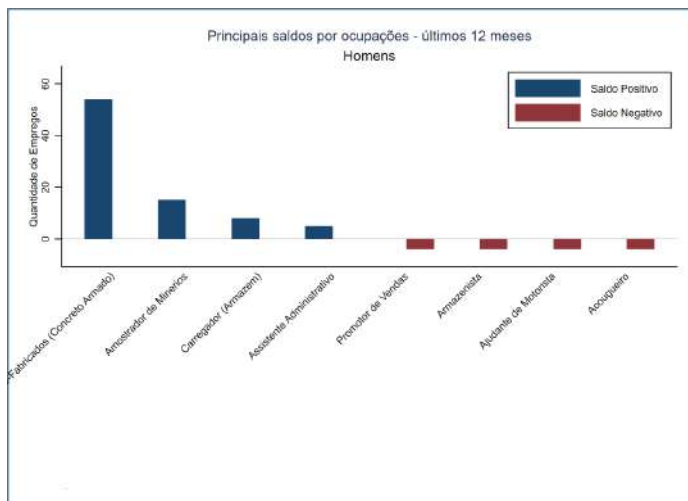
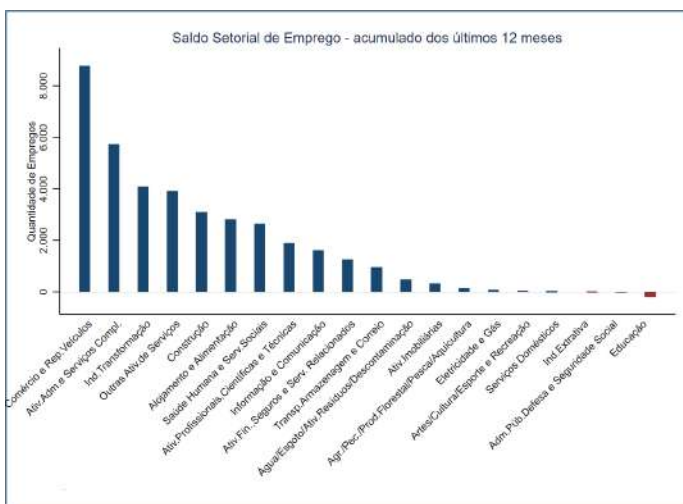
Área: 268.466 km²

Perfil básico da mão de obra:

Fonte: RAIS/dezembro de 2020.

Indicador	Município	Microrregião	Goiás
Idade Média	37,99	39,59	39,21
Remuneração Média (dez/2020)	R\$ 1.831,93	R\$ 1.961,27	R\$ 2.052,82
Experiência Média (meses)	61,42	89,75	80,45
Trab. com Ensino Superior (%)	14,37%	15,54%	15,18%
Trab. com Ensino Médio (%)	77,25%	70,10%	67,80%
Principal Setor (% da mão de obra)	Adm. Púb. Direta e Autárquica	Adm. Púb. Direta e Autárquica	Adm. Púb. Direta e Autárquica
Principal Setor da iniciativa privada (% da mão de obra)	Ind. de Prod. Alimentícios, Bebidas e Alcool Etílico	Comércio Varejista	Comércio Varejista

Evolução das contratações e desligamentos - Fonte: CAGED.



Rianópolis

Microrregião: Ceres

Região de Planejamento: Centro Goiano

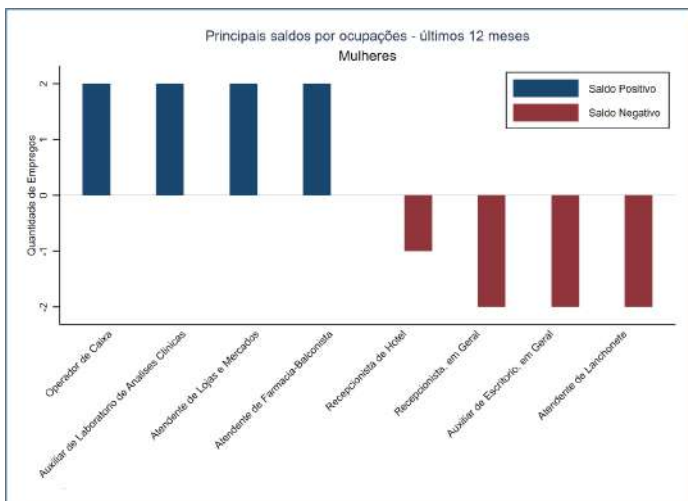
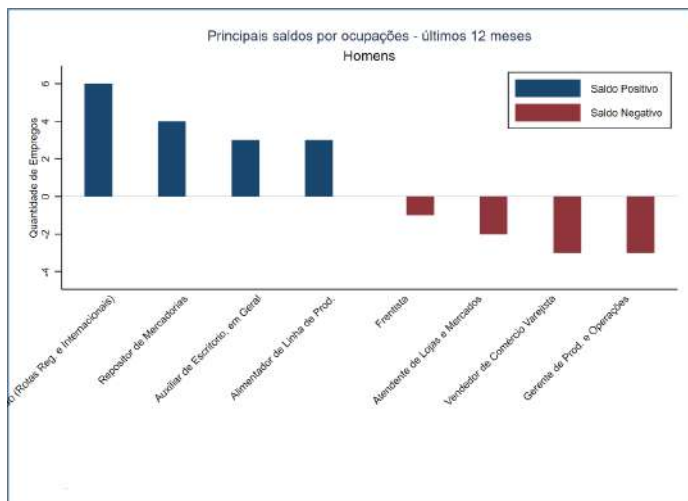
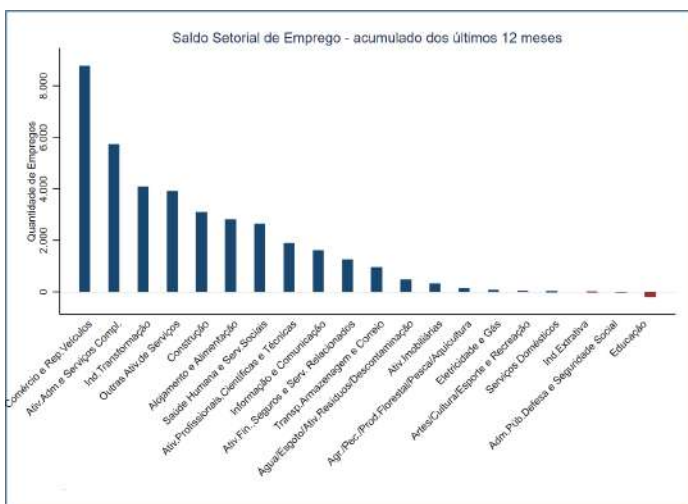
Área: 159.255 km²

Perfil básico da mão de obra:

Fonte: RAIS/dezembro de 2020.

Indicador	Município	Microrregião	Goias
Idade Média	41,85	39,59	39,21
Remuneração Média (dez/2020)	R\$ 1.951,50	R\$ 1.961,27	R\$ 2.052,82
Experiência Média (meses)	120,08	89,75	80,45
Trab. com Ensino Superior (%)	21,11%	15,54%	15,18%
Trab. com Ensino Médio (%)	67,39%	70,10%	67,80%
Principal Setor (% da mão de obra)	Adm. Púb. Direta e Autárquica	Adm. Púb. Direta e Autárquica	Adm. Púb. Direta e Autárquica
Principal Setor da iniciativa privada (% da mão de obra)	Comércio Varejista	Comércio Varejista	Comércio Varejista

Evolução das contratações e desligamentos - Fonte: CAGED.



Rio Quente

Microrregião: Meia Ponte

Região de Planejamento: Sul Goiano

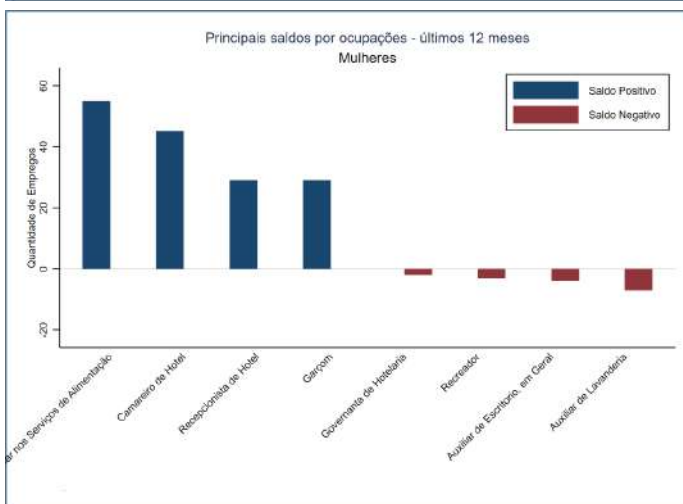
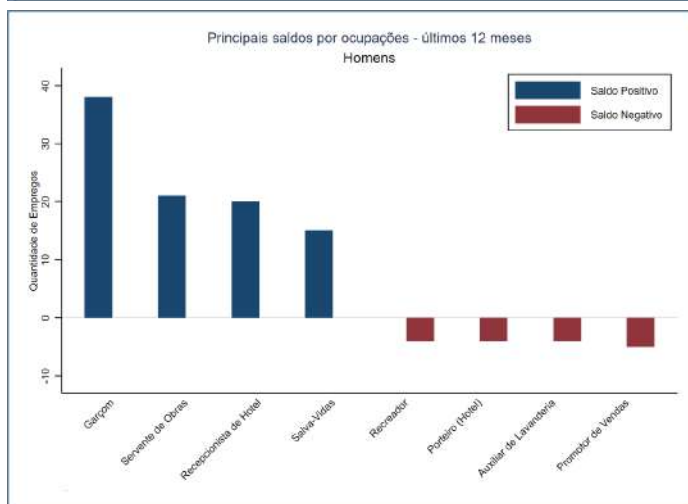
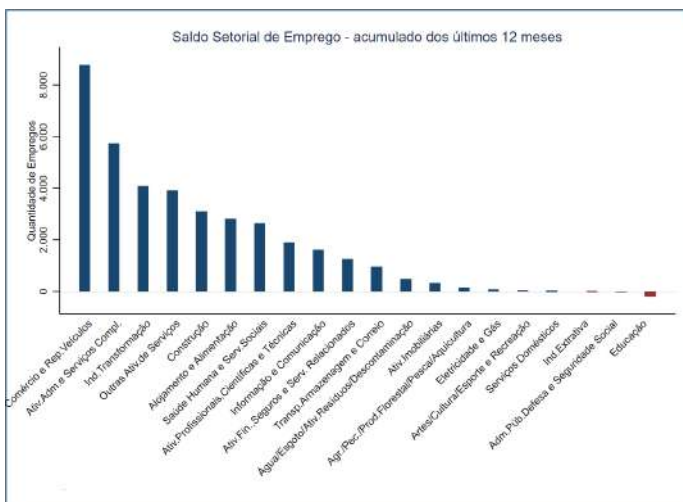
Área: 243.488 km²

Perfil básico da mão de obra:

Fonte: RAIS/dezembro de 2020.

Indicador	Município	Microrregião	Goias
Idade Média	36,31	39,41	39,21
Remuneração Média (dez/2020)	R\$ 2.305,32	R\$ 2.132,29	R\$ 2.052,82
Experiência Média (meses)	68,55	77,29	80,45
Trab. com Ensino Superior (%)	16,15%	14,30%	15,18%
Trab. com Ensino Médio (%)	72,00%	66,71%	67,80%
Principal Setor (% da mão de obra)	Serv. de Aloj., Aliment., Reparação, Manut., Redação	Comércio Varejista	Adm. Púb. Direta e Autárquica
Principal Setor da iniciativa privada (% da mão de obra)	Serv. de Aloj., Aliment., Reparação, Manut., Redação	Comércio Varejista	Comércio Varejista

Evolução das contratações e desligamentos - Fonte: CAGED.



Rio Verde

Microrregião: Sudoeste de Goiás

Região de Planejamento: Sudoeste Goiano

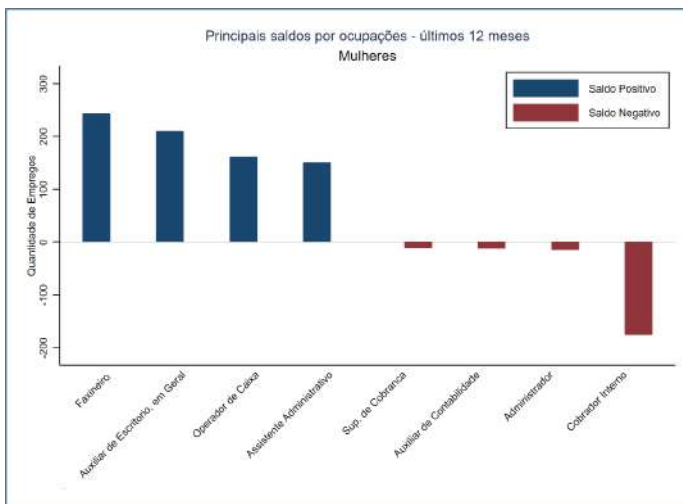
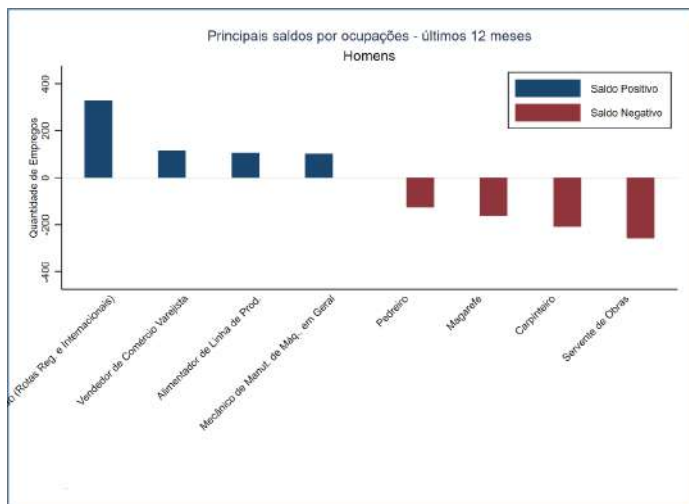
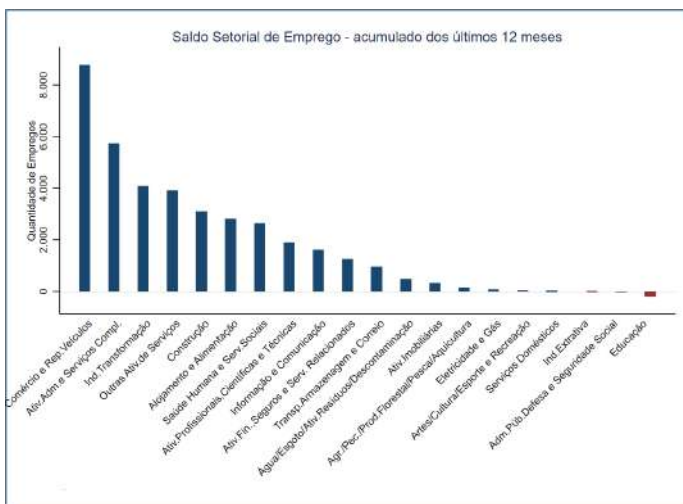
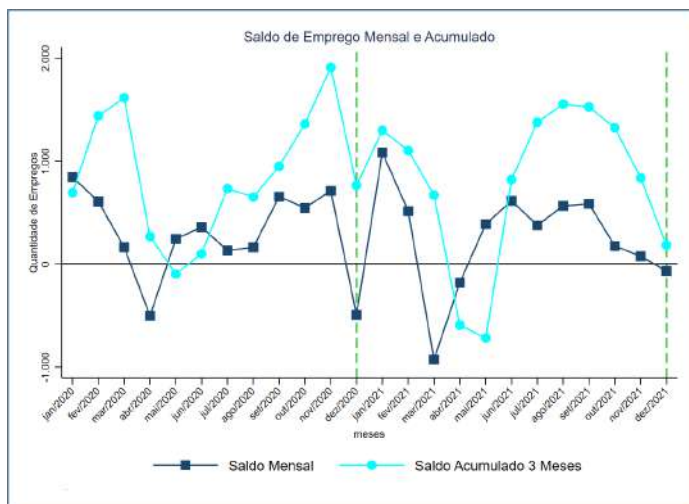
Área: 8386.831 km²

Perfil básico da mão de obra:

Fonte: RAIS/dezembro de 2020.

Indicador	Município	Microrregião	Goiás
Idade Média	35,07	38,55	39,21
Remuneração Média (dez/2020)	R\$ 2.518,89	R\$ 2.461,22	R\$ 2.052,82
Experiência Média (meses)	52,45	68,37	80,45
Trab. com Ensino Superior (%)	13,83%	13,78%	15,18%
Trab. com Ensino Médio (%)	71,90%	61,88%	67,80%
Principal Setor (% da mão de obra)	Ind. de Prod. Alimentícios, Bebidas e Álcool Etílico	Comércio Varejista	Adm. Púb. Direta e Autárquica
Principal Setor da iniciativa privada (% da mão de obra)	Ind. de Prod. Alimentícios, Bebidas e Álcool Etílico	Comércio Varejista	Comércio Varejista

Evolução das contratações e desligamentos - Fonte: CAGED.



Rubiataba

Microrregião: Ceres

Região de Planejamento: Centro Goiano

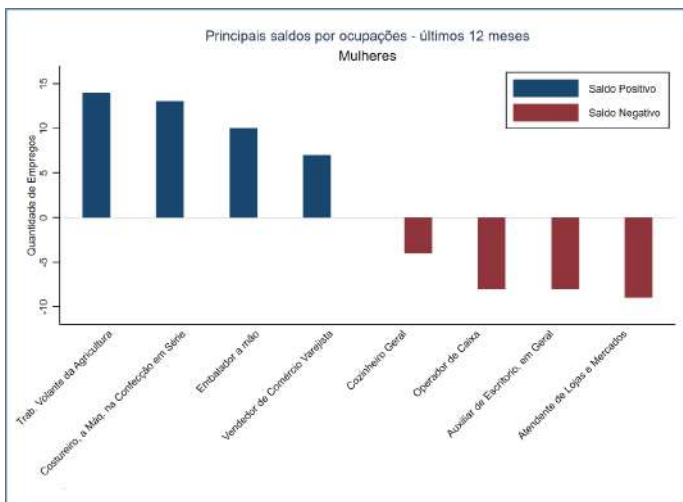
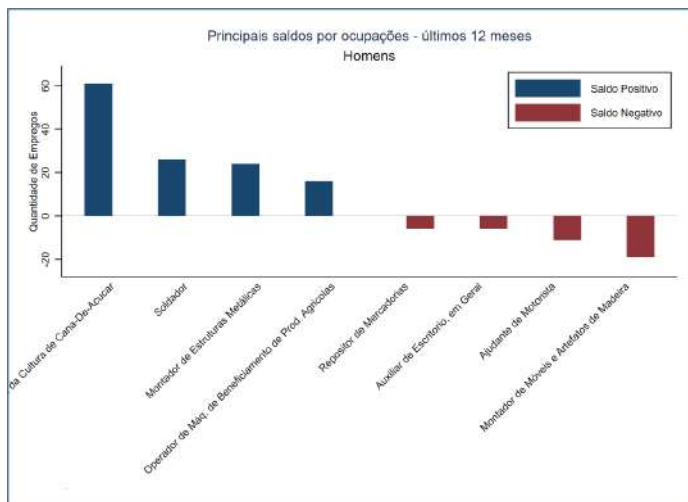
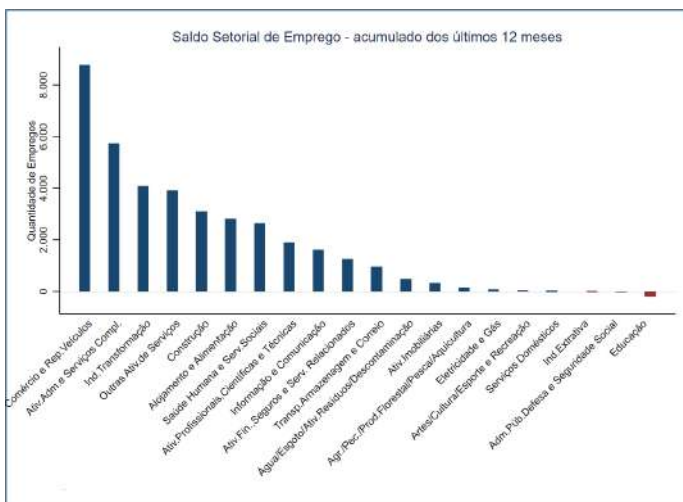
Área: 748.264 km²

Perfil básico da mão de obra:

Fonte: RAIS/dezembro de 2020.

Indicador	Município	Microrregião	Goias
Idade Média	37,63	39,59	39,21
Remuneração Média (dez/2020)	R\$ 2.188,09	R\$ 1.961,27	R\$ 2.052,82
Experiência Média (meses)	72,63	89,75	80,45
Trab. com Ensino Superior (%)	17,11%	15,54%	15,18%
Trab. com Ensino Médio (%)	65,42%	70,10%	67,80%
Principal Setor (% da mão de obra)	Agric. Silv. Criação de Animais, Ext.Vegetal	Adm. Púb. Direta e Autárquica	Adm. Púb. Direta e Autárquica
Principal Setor da iniciativa privada (% da mão de obra)	Agric. Silv., Criação de Animais, Ext.Vegetal	Comércio Varejista	Comércio Varejista

Evolução das contratações e desligamentos - Fonte: CAGED.



Sanclerlândia

Microrregião: Anicuns

Região de Planejamento: Oeste Goiano

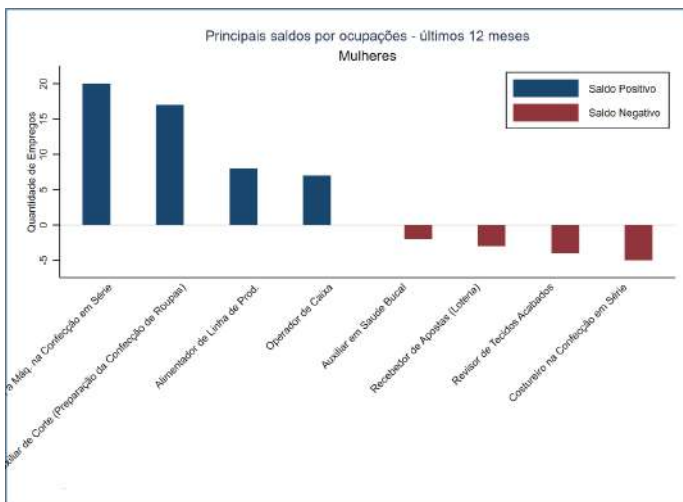
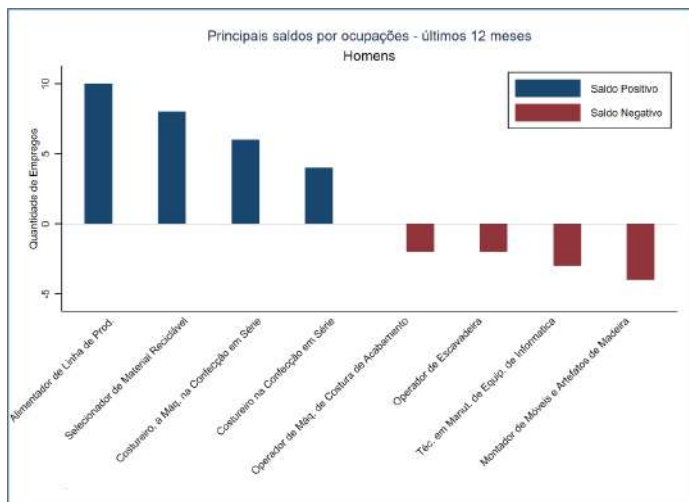
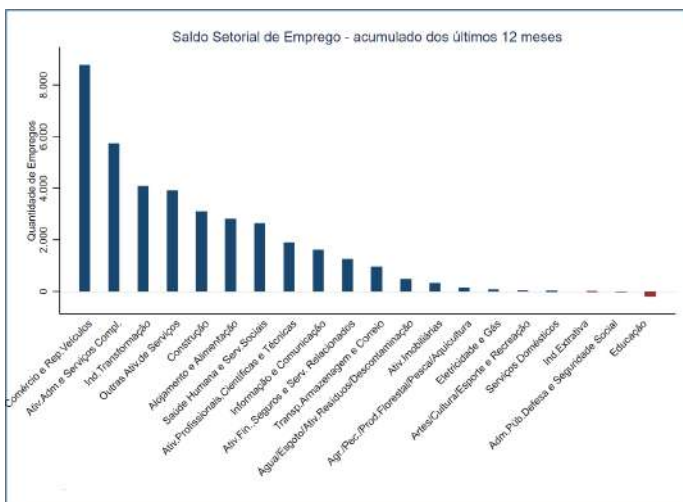
Área: 509.213 km²

Perfil básico da mão de obra:

Fonte: RAIS/dezembro de 2020.

Indicador	Município	Microrregião	Goias
Idade Média	36,33	38,30	39,21
Remuneração Média (dez/2020)	R\$ 1.240,78	R\$ 1.730,13	R\$ 2.052,82
Experiência Média (meses)	44,22	65,08	80,45
Trab. com Ensino Superior (%)	16,16%	14,46%	15,18%
Trab. com Ensino Médio (%)	76,70%	70,92%	67,80%
Principal Setor (% da mão de obra)	Ind. Têxtil do Vestuário e Artefatos de Tecidos	Adm. Púb. Direta e Autárquica	Adm. Púb. Direta e Autárquica
Principal Setor da iniciativa privada (% da mão de obra)	Ind. Têxtil do Vestuário e Artefatos de Tecidos	Comércio Varejista	Comércio Varejista

Evolução das contratações e desligamentos - Fonte: CAGED.



Santa Bárbara de Goiás

Microrregião: Anicuns

Região de Planejamento: Oeste Goiano

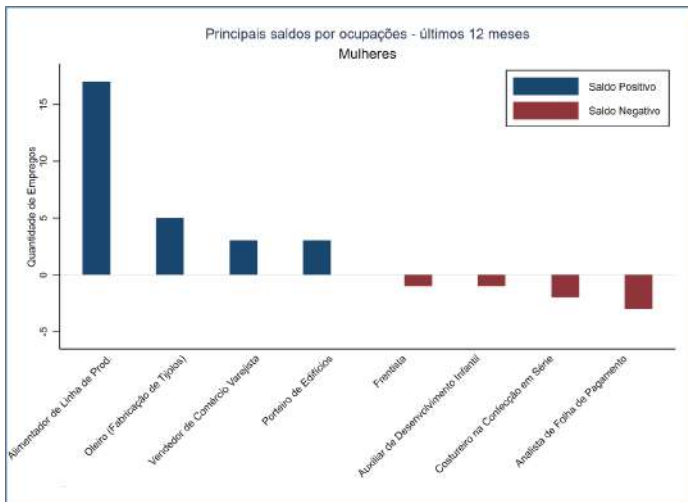
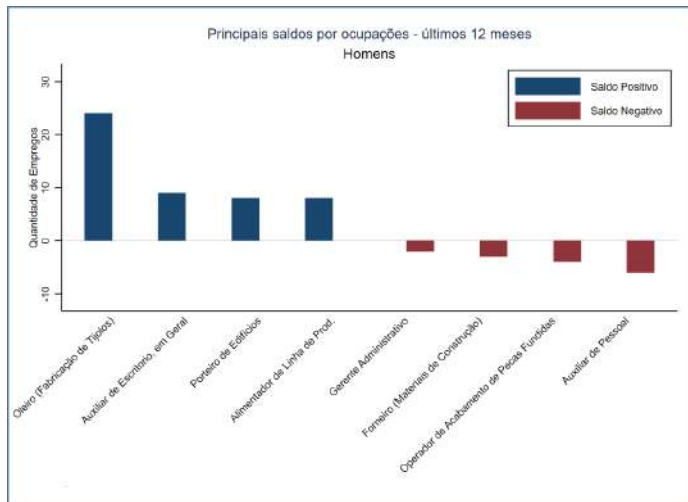
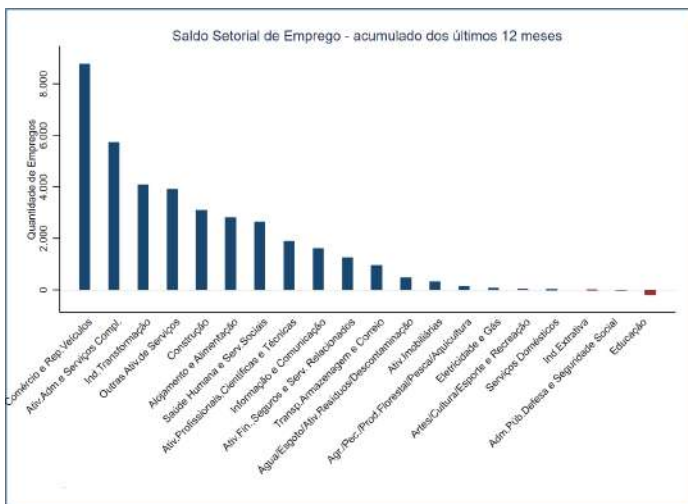
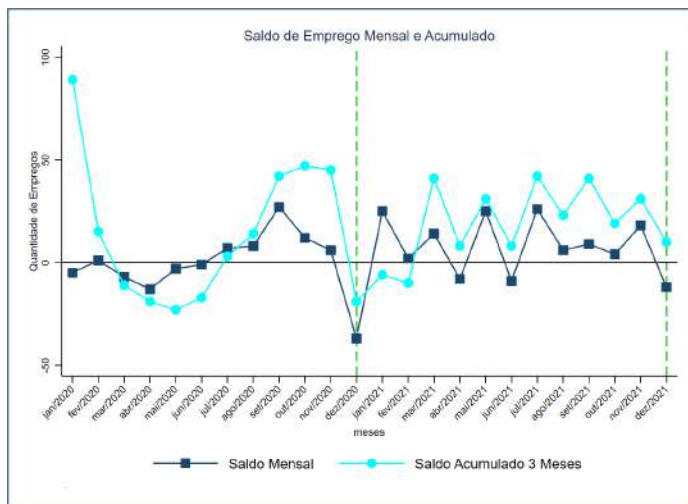
Área: 138.234 km²

Perfil básico da mão de obra:

Fonte: RAIS/dezembro de 2020.

Indicador	Município	Microrregião	Goiás
Idade Média	37,68	38,30	39,21
Remuneração Média (dez/2020)	R\$ 1.662,97	R\$ 1.730,13	R\$ 2.052,82
Experiência Média (meses)	51,37	65,08	80,45
Trab. com Ensino Superior (%)	8,94%	14,46%	15,18%
Trab. com Ensino Médio (%)	77,09%	70,92%	67,80%
Principal Setor (% da mão de obra)	Adm. Púb. Direta e Autárquica	Adm. Púb. Direta e Autárquica	Adm. Púb. Direta e Autárquica
Principal Setor da iniciativa privada (% da mão de obra)	Ind. de Prod. Minerais não Metálicos	Comércio Varejista	Comércio Varejista

Evolução das contratações e desligamentos - Fonte: CAGED.



Santa Cruz de Goiás

Microrregião: Pires do Rio

Região de Planejamento: Sudeste Goiano

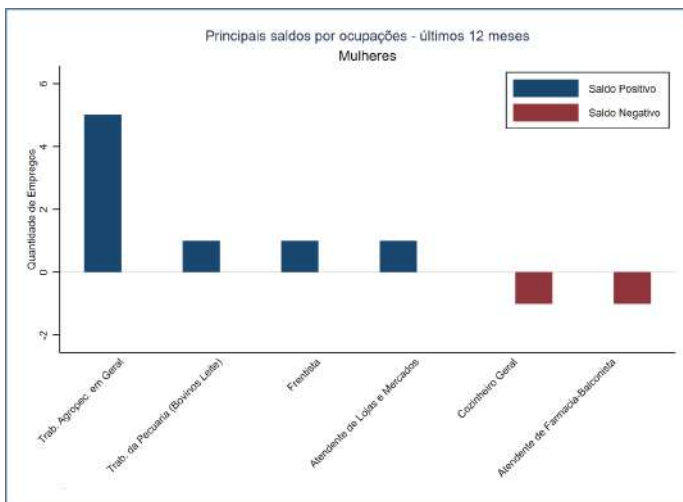
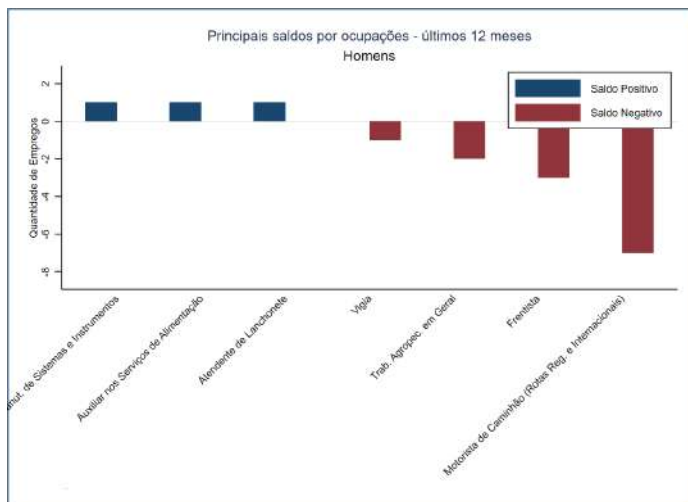
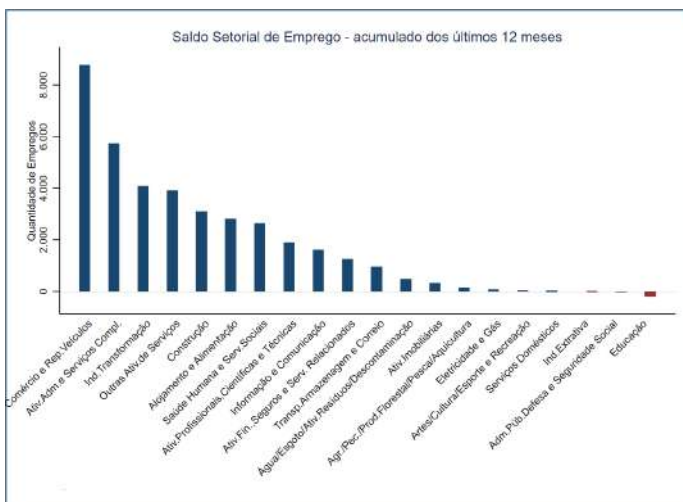
Área: 1108.963 km²

Perfil básico da mão de obra:

Fonte: RAIS/dezembro de 2020.

Indicador	Município	Microrregião	Goiás
Idade Média	43,02	39,40	39,21
Remuneração Média (dez/2020)	R\$ 1.676,46	R\$ 2.229,21	R\$ 2.052,82
Experiência Média (meses)	77,50	79,44	80,45
Trab. com Ensino Superior (%)	10,86%	17,88%	15,18%
Trab. com Ensino Médio (%)	55,07%	61,80%	67,80%
Principal Setor (% da mão de obra)	Agric. Silv. Criação de Animais, Ext.Vegetal	Ind. de Prod. Alimentícios, Bebidas e Álcool Etilíco	Adm. Púb. Direta e Autárquica
Principal Setor da iniciativa privada (% da mão de obra)	Agric. Silv., Criação de Animais, Ext.Vegetal	Ind. de Prod. Alimentícios, Bebidas e Álcool Etilíco	Comércio Varejista

Evolução das contratações e desligamentos - Fonte: CAGED.



Santa Fé de Goiás

Microrregião: Rio Vermelho

Região de Planejamento: Oeste Goiano

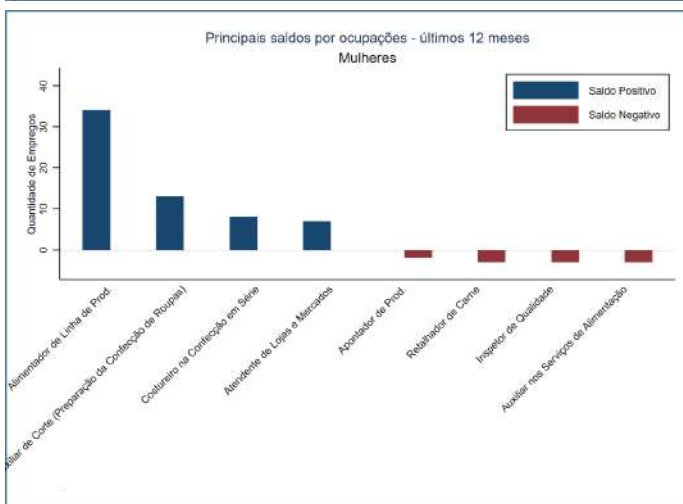
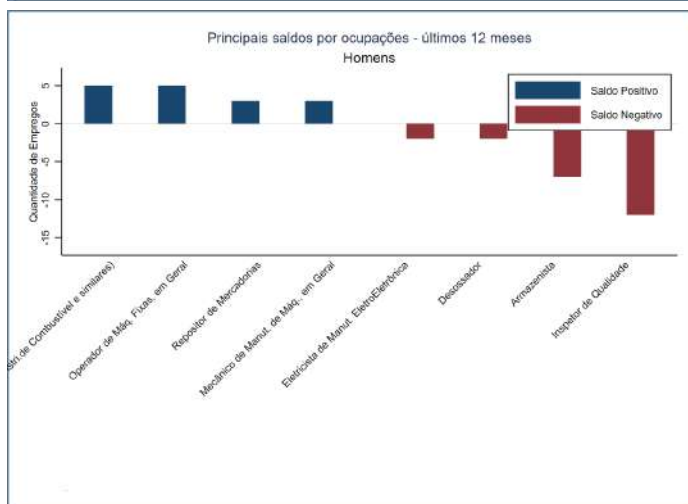
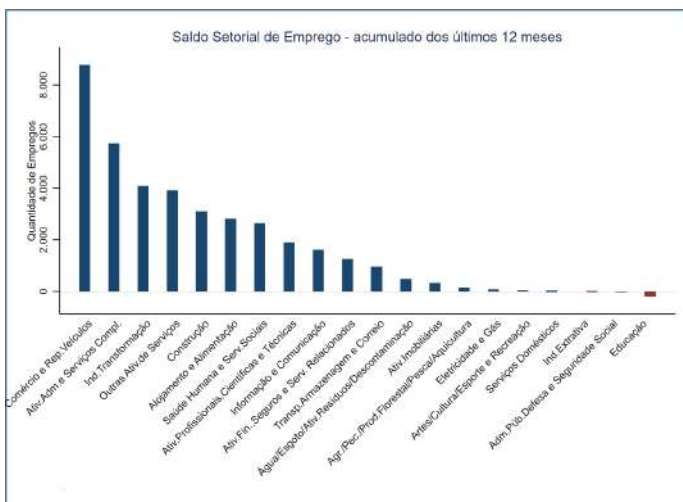
Área: 1169.167 km²

Perfil básico da mão de obra:

Fonte: RAIS/dezembro de 2020.

Indicador	Município	Microrregião	Goiás
Idade Média	37,19	39,37	39,21
Remuneração Média (dez/2020)	R\$ 2.102,68	R\$ 1.999,88	R\$ 2.052,82
Experiência Média (meses)	53,29	69,06	80,45
Trab. com Ensino Superior (%)	7,34%	13,32%	15,18%
Trab. com Ensino Médio (%)	68,49%	65,10%	67,80%
Principal Setor (% da mão de obra)	Ind. de Prod. Alimentícios, Bebidas e Alcool Etílico	Agric. Silv. Criação de Animais, Ext.Vegetal	Adm. Púb. Direta e Autárquica
Principal Setor da iniciativa privada (% da mão de obra)	Ind. de Prod. Alimentícios, Bebidas e Alcool Etílico	Agric. Silv., Criação de Animais, Ext.Vegetal	Comércio Varejista

Evolução das contratações e desligamentos - Fonte: CAGED.



Santa Helena de Goiás

Microrregião: Sudoeste de Goiás

Região de Planejamento: Sudoeste Goiano

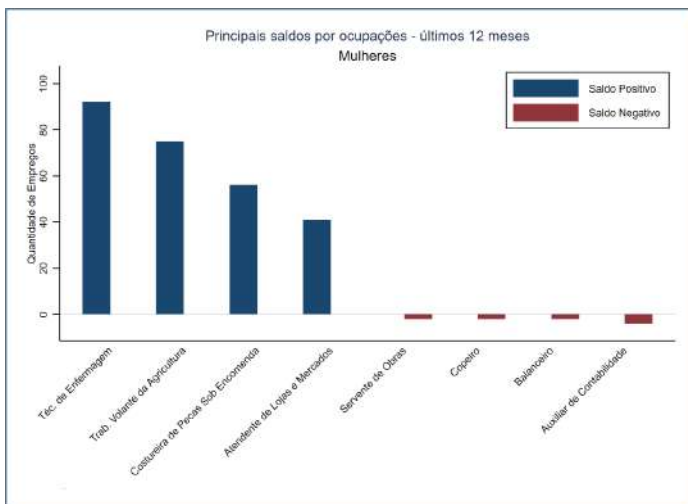
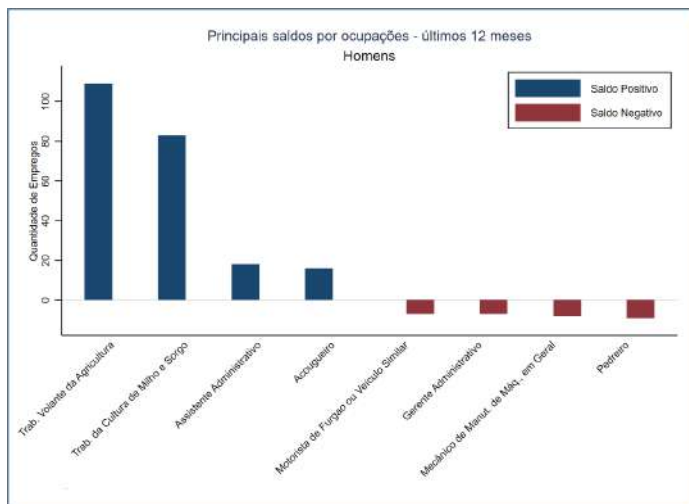
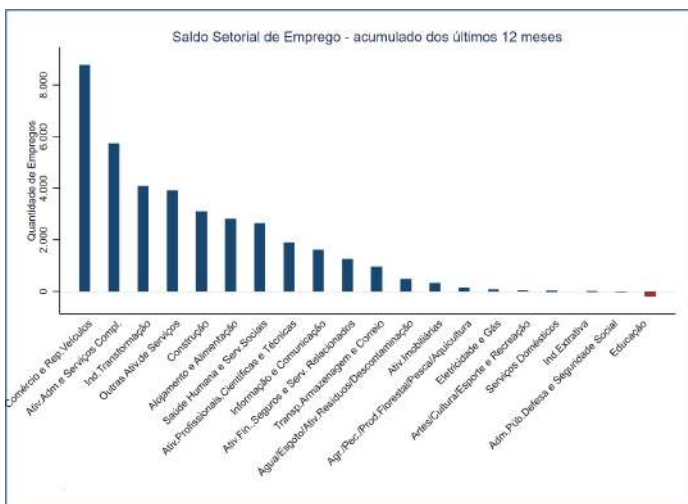
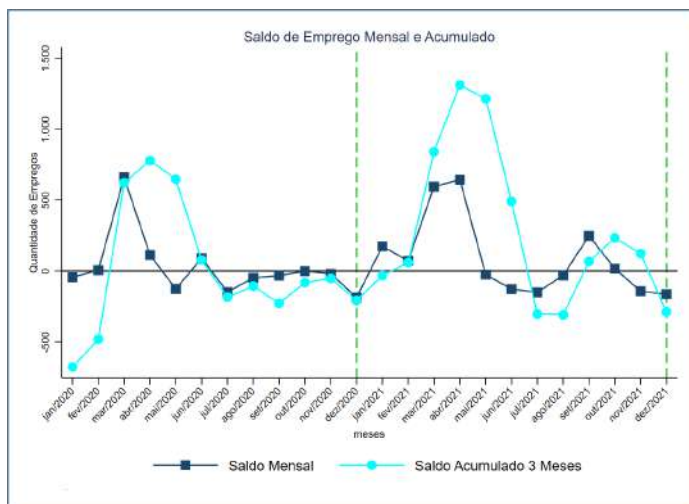
Área: 1141.389 km²

Perfil básico da mão de obra:

Fonte: RAIS/dezembro de 2020.

Indicador	Município	Microrregião	Goiás
Idade Média	38,92	38,55	39,21
Remuneração Média (dez/2020)	R\$ 2.105,40	R\$ 2.461,22	R\$ 2.052,82
Experiência Média (meses)	61,84	68,37	80,45
Trab. com Ensino Superior (%)	14,99%	13,78%	15,18%
Trab. com Ensino Médio (%)	64,67%	61,88%	67,80%
Principal Setor (% da mão de obra)	Agric. Silv. Criação de Animais, Ext.Vegetal	Comércio Varejista	Adm. Púb. Direta e Autárquica
Principal Setor da iniciativa privada (% da mão de obra)	Agric. Silv., Criação de Animais, Ext.Vegetal	Comércio Varejista	Comércio Varejista

Evolução das contratações e desligamentos - Fonte: CAGED.



Santa Isabel

Microrregião: Ceres

Região de Planejamento: Centro Goiano

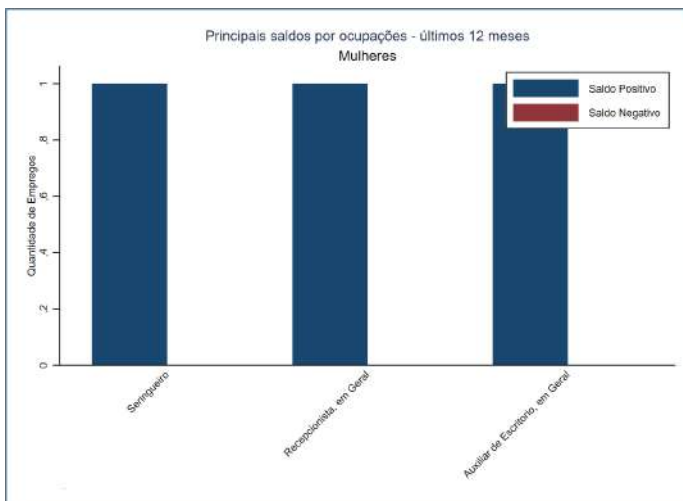
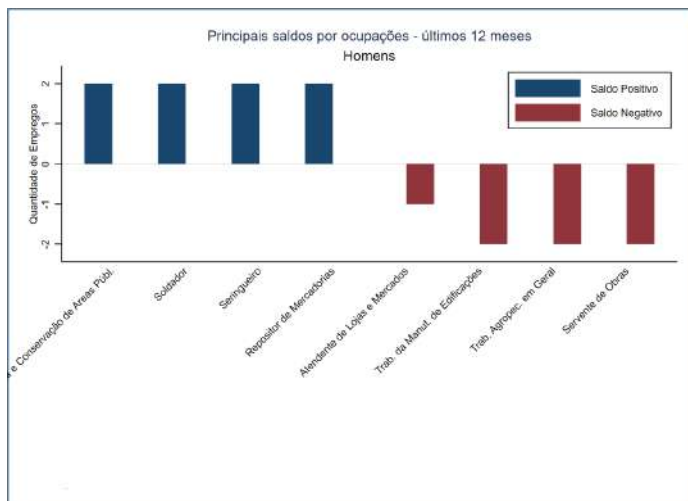
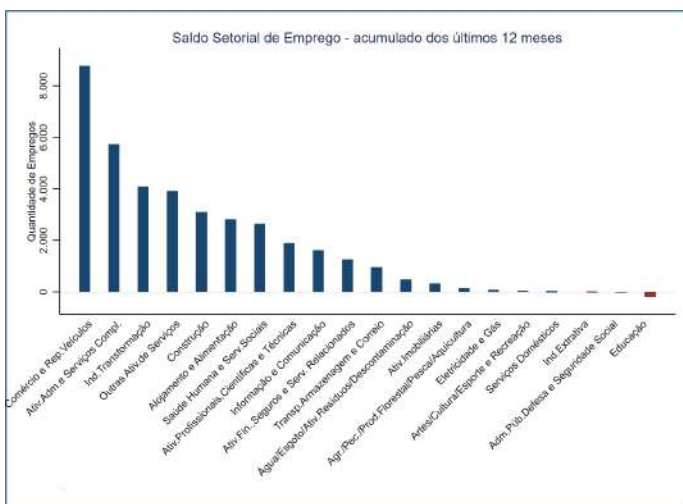
Área: 807.204 km²

Perfil básico da mão de obra:

Fonte: RAIS/dezembro de 2020.

Indicador	Município	Microrregião	Goiás
Idade Média	44,13	39,59	39,21
Remuneração Média (dez/2020)	R\$ 1.829,92	R\$ 1.961,27	R\$ 2.052,82
Experiência Média (meses)	123,61	89,75	80,45
Trab. com Ensino Superior (%)	11,46%	15,54%	15,18%
Trab. com Ensino Médio (%)	65,59%	70,10%	67,80%
Principal Setor (% da mão de obra)	Adm. Púb. Direta e Autárquica	Adm. Púb. Direta e Autárquica	Adm. Púb. Direta e Autárquica
Principal Setor da iniciativa privada (% da mão de obra)	Agric. Silv., Criação de Animais, Ext.Vegetal	Comércio Varejista	Comércio Varejista

Evolução das contratações e desligamentos - Fonte: CAGED.



Santa Rita do Araguaia

Microrregião: Sudoeste de Goiás

Região de Planejamento: Sudoeste Goiano

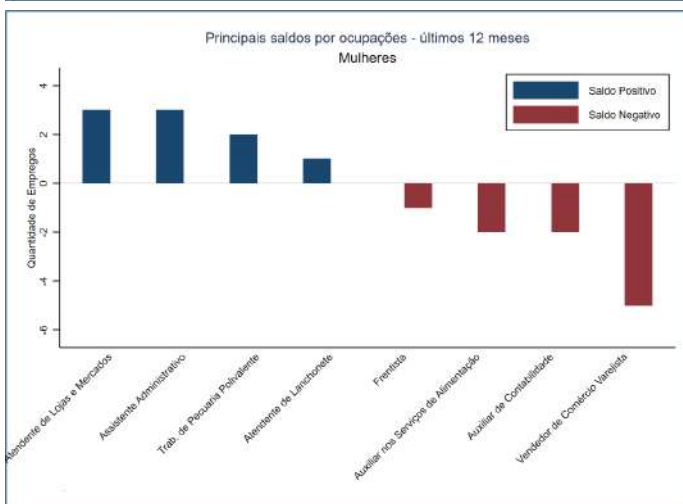
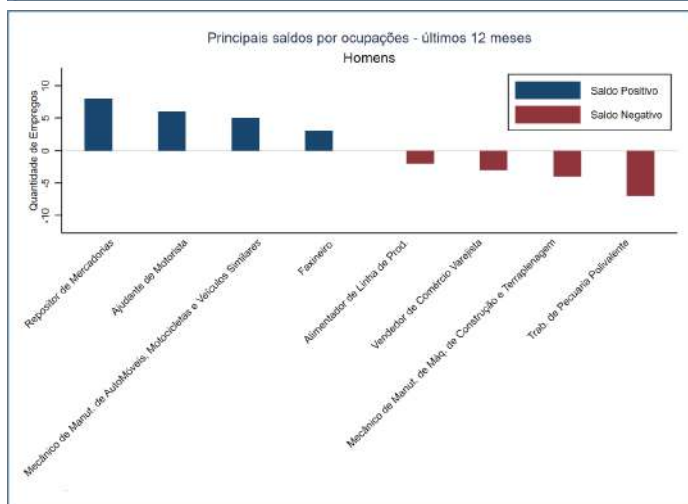
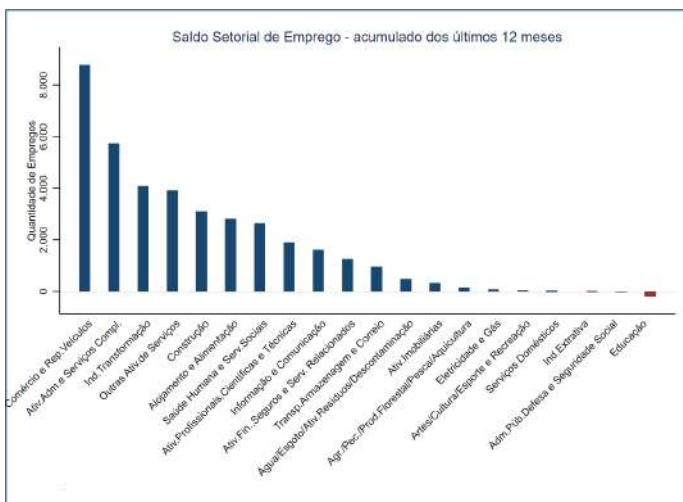
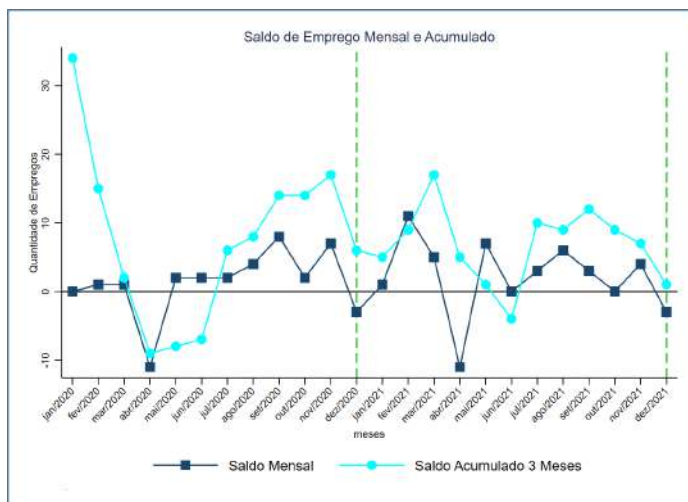
Área: 1355.782 km²

Perfil básico da mão de obra:

Fonte: RAIS/dezembro de 2020.

Indicador	Município	Microrregião	Goiás
Idade Média	40,03	38,55	39,21
Remuneração Média (dez/2020)	R\$ 2.017,95	R\$ 2.461,22	R\$ 2.052,82
Experiência Média (meses)	66,76	68,37	80,45
Trab. com Ensino Superior (%)	18,50%	13,78%	15,18%
Trab. com Ensino Médio (%)	51,34%	61,88%	67,80%
Principal Setor (% da mão de obra)	Agric. Silv. Criação de Animais, Ext.Vegetal	Comércio Varejista	Adm. Púb. Direta e Autárquica
Principal Setor da iniciativa privada (% da mão de obra)	Agric. Silv., Criação de Animais, Ext.Vegetal	Comércio Varejista	Comércio Varejista

Evolução das contratações e desligamentos - Fonte: CAGED.



Santa Rita do Novo Destino

Microrregião: Ceres

Região de Planejamento: Centro Goiano

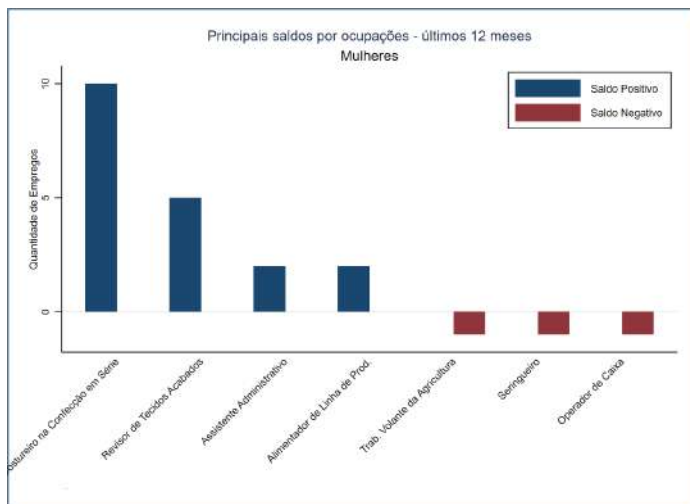
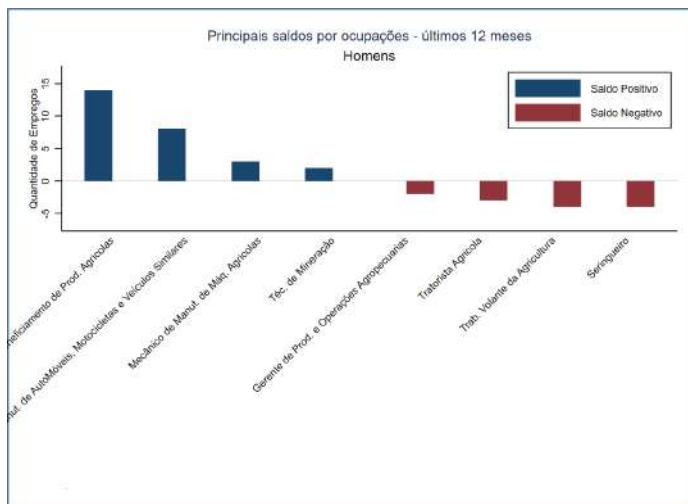
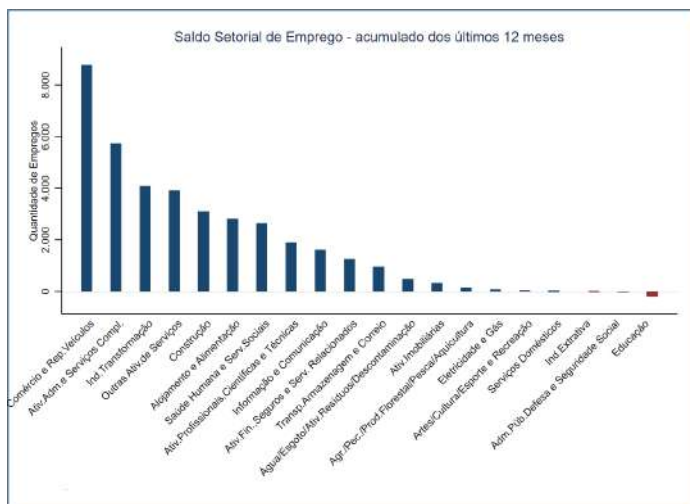
Área: 956.0410000000001 km²

Perfil básico da mão de obra:

Fonte: RAIS/dezembro de 2020.

Indicador	Município	Microrregião	Goias
Idade Média	36,88	39,59	39,21
Remuneração Média (dez/2020)	R\$ 1.963,31	R\$ 1.961,27	R\$ 2.052,82
Experiência Média (meses)	76,12	89,75	80,45
Trab. com Ensino Superior (%)	16,57%	15,54%	15,18%
Trab. com Ensino Médio (%)	54,32%	70,10%	67,80%
Principal Setor (% da mão de obra)	Agric. Silv. Criação de Animais, Ext.Vegetal	Adm. Púb. Direta e Autárquica	Adm. Púb. Direta e Autárquica
Principal Setor da iniciativa privada (% da mão de obra)	Agric. Silv., Criação de Animais, Ext.Vegetal	Comércio Varejista	Comércio Varejista

Evolução das contratações e desligamentos - Fonte: CAGED.



Santa Rosa de Goiás

Microrregião: Anápolis

Região de Planejamento: Centro Goiano

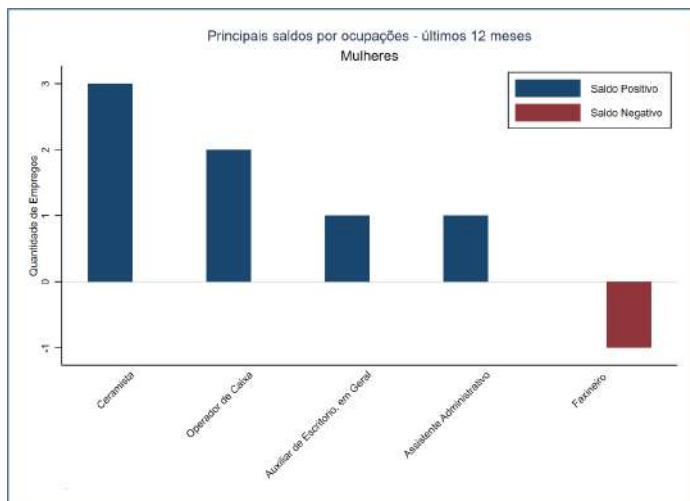
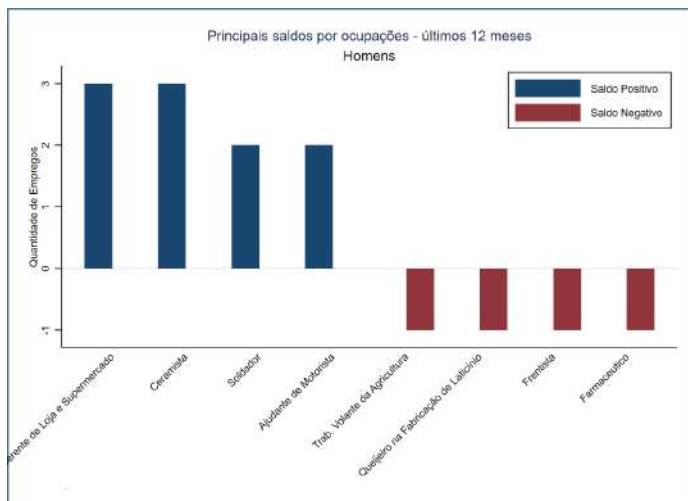
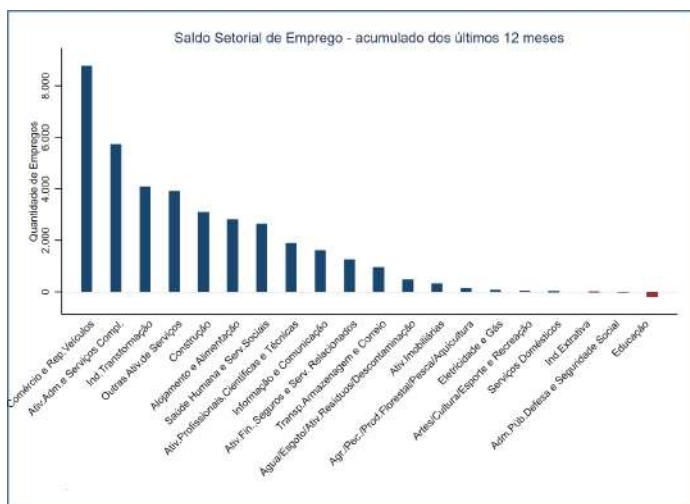
Área: 164.097 km²

Perfil básico da mão de obra:

Fonte: RAIS/dezembro de 2020.

Indicador	Município	Microrregião	Goiás
Idade Média	40,45	38,89	39,21
Remuneração Média (dez/2020)	R\$ 1.890,90	R\$ 1.806,04	R\$ 2.052,82
Experiência Média (meses)	101,73	77,92	80,45
Trab. com Ensino Superior (%)	16,85%	16,05%	15,18%
Trab. com Ensino Médio (%)	68,58%	70,62%	67,80%
Principal Setor (% da mão de obra)	Adm. Púb. Direta e Autárquica	Comércio Varejista	Adm. Púb. Direta e Autárquica
Principal Setor da iniciativa privada (% da mão de obra)		Comércio Varejista	Comércio Varejista

Evolução das contratações e desligamentos - Fonte: CAGED.



Santa Tereza de Goiás

Microrregião: Porangatu

Região de Planejamento: Norte Goiano

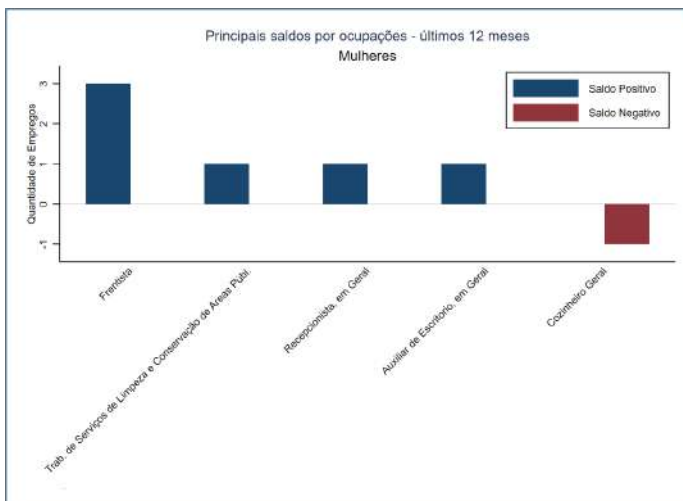
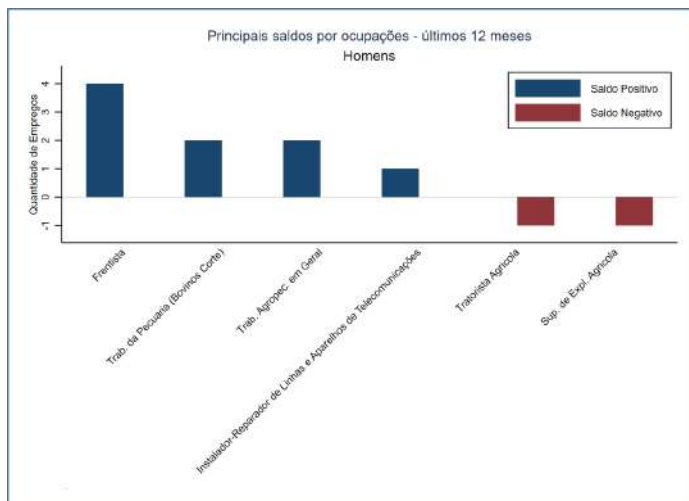
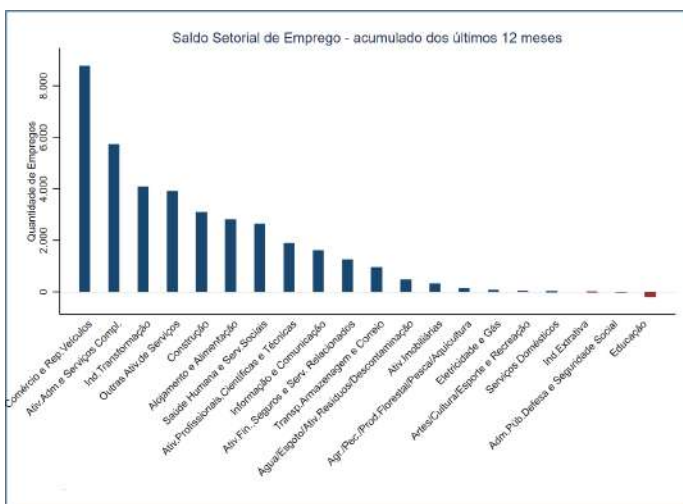
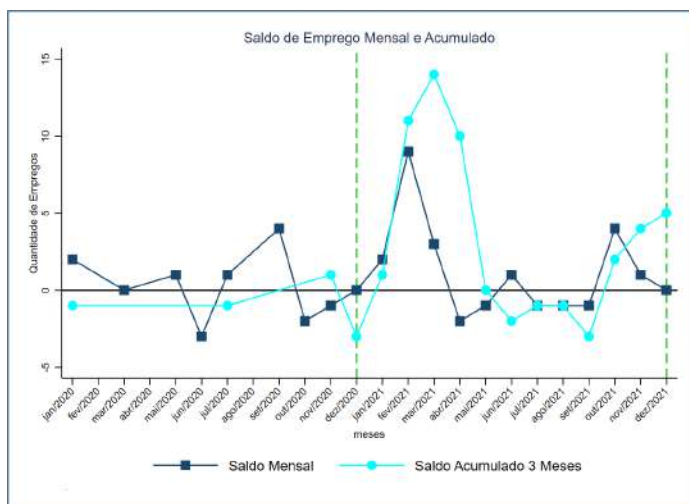
Área: 794.556 km²

Perfil básico da mão de obra:

Fonte: RAIS/dezembro de 2020.

Indicador	Município	Microrregião	Goiás
Idade Média	43,83	40,15	39,21
Remuneração Média (dez/2020)	R\$ 1.834,75	R\$ 1.971,67	R\$ 2.052,82
Experiência Média (meses)	130,94	98,73	80,45
Trab. com Ensino Superior (%)	19,85%	16,63%	15,18%
Trab. com Ensino Médio (%)	61,29%	68,21%	67,80%
Principal Setor (% da mão de obra)	Adm. Púb. Direta e Autárquica	Adm. Púb. Direta e Autárquica	Adm. Púb. Direta e Autárquica
Principal Setor da iniciativa privada (% da mão de obra)	Agric. Silv., Criação de Animais, Ext.Vegetal	Comércio Varejista	Comércio Varejista

Evolução das contratações e desligamentos - Fonte: CAGED.



Santa Terezinha de Goiás

Microrregião: Porangatu

Região de Planejamento: Norte Goiano

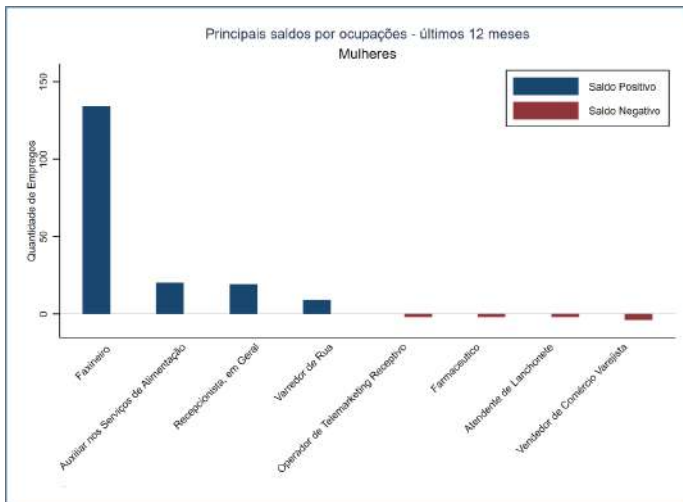
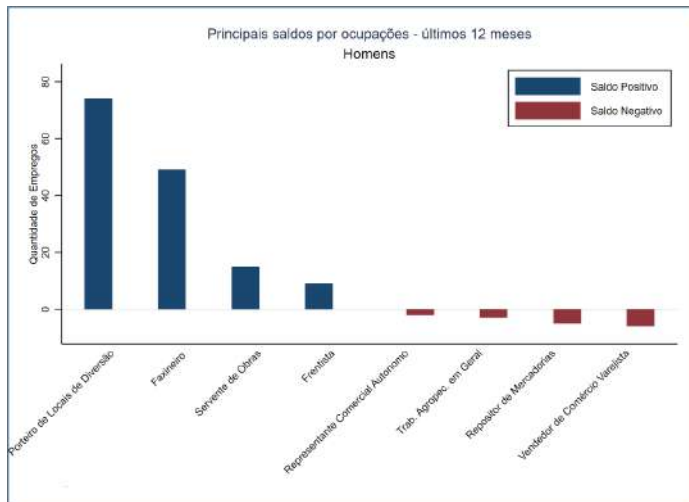
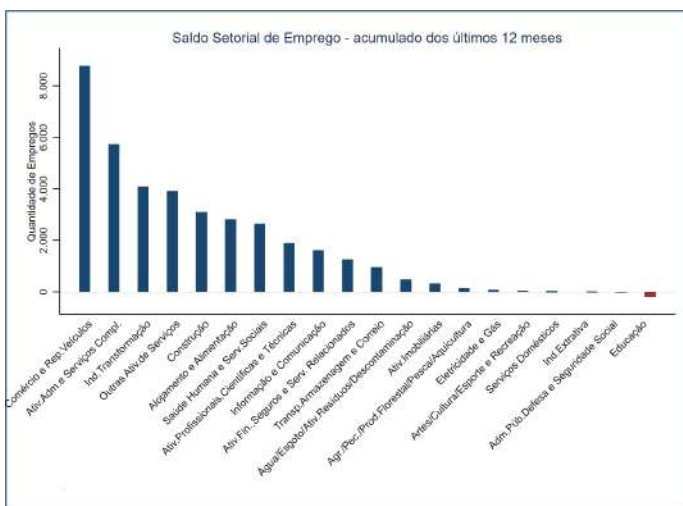
Área: 1202.246 km²

Perfil básico da mão de obra:

Fonte: RAIS/dezembro de 2020.

Indicador	Município	Microrregião	Goiás
Idade Média	39,60	40,15	39,21
Remuneração Média (dez/2020)	R\$ 1.661,09	R\$ 1.971,67	R\$ 2.052,82
Experiência Média (meses)	89,12	98,73	80,45
Trab. com Ensino Superior (%)	7,03%	16,63%	15,18%
Trab. com Ensino Médio (%)	74,86%	68,21%	67,80%
Principal Setor (% da mão de obra)	Adm. Púb. Direta e Autárquica	Adm. Púb. Direta e Autárquica	Adm. Púb. Direta e Autárquica
Principal Setor da iniciativa privada (% da mão de obra)	Comércio Varejista	Comércio Varejista	Comércio Varejista

Evolução das contratações e desligamentos - Fonte: CAGED.



Santo Antônio da Barra

Microrregião: Sudoeste de Goiás

Região de Planejamento: Sudoeste Goiano

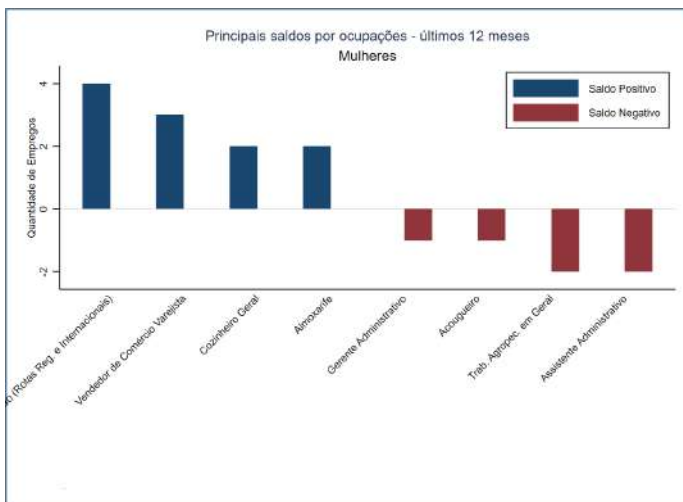
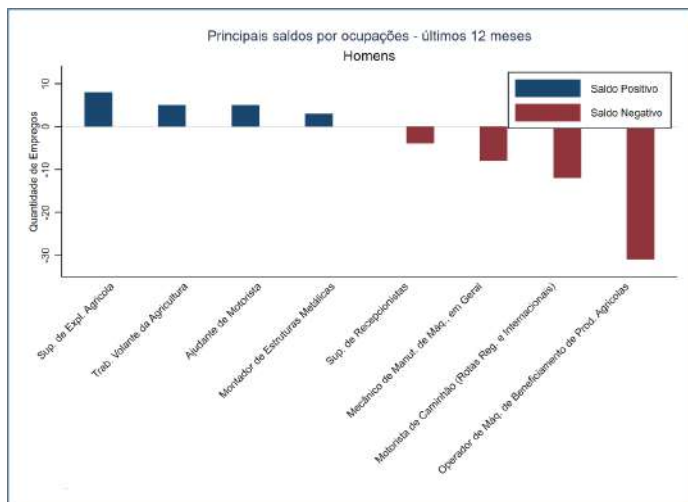
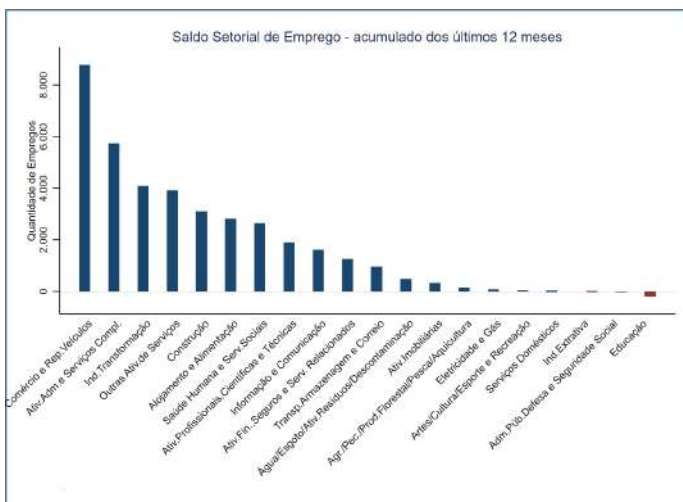
Área: 451.598 km²

Perfil básico da mão de obra:

Fonte: RAIS/dezembro de 2020.

Indicador	Município	Microrregião	Goiás
Idade Média	39,42	38,55	39,21
Remuneração Média (dez/2020)	R\$ 2.390,39	R\$ 2.461,22	R\$ 2.052,82
Experiência Média (meses)	66,74	68,37	80,45
Trab. com Ensino Superior (%)	7,65%	13,78%	15,18%
Trab. com Ensino Médio (%)	64,20%	61,88%	67,80%
Principal Setor (% da mão de obra)	Agric. Silv. Criação de Animais, Ext.Vegetal	Comércio Varejista	Adm. Púb. Direta e Autárquica
Principal Setor da iniciativa privada (% da mão de obra)	Agric. Silv., Criação de Animais, Ext.Vegetal	Comércio Varejista	Comércio Varejista

Evolução das contratações e desligamentos - Fonte: CAGED.



Santo Antônio de Goiás

Microrregião: Goiânia

Região de Planejamento: Região Metropolitana

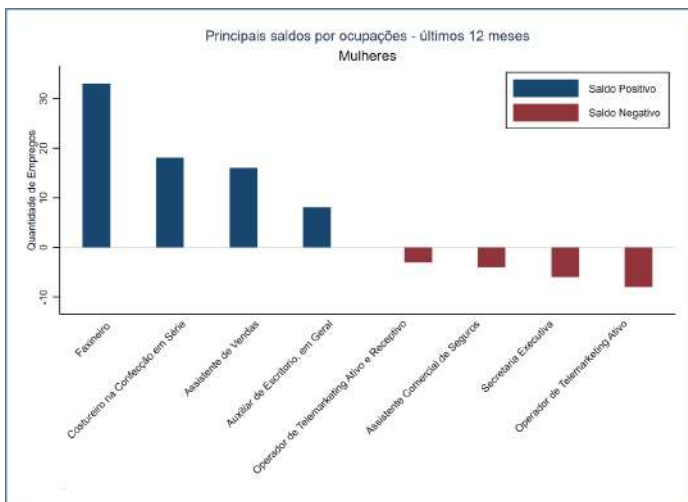
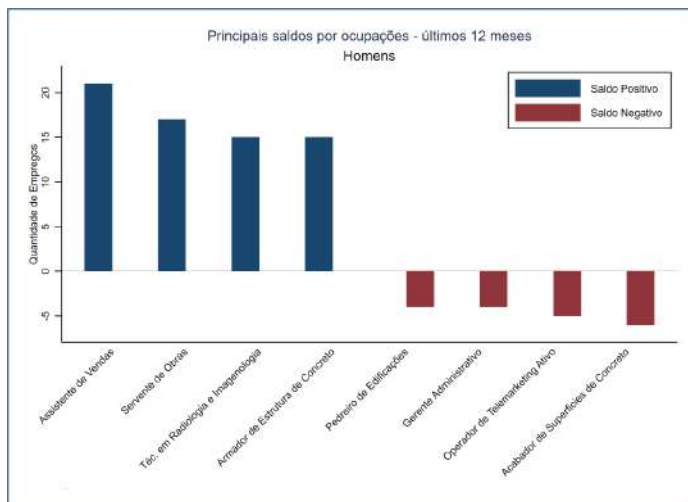
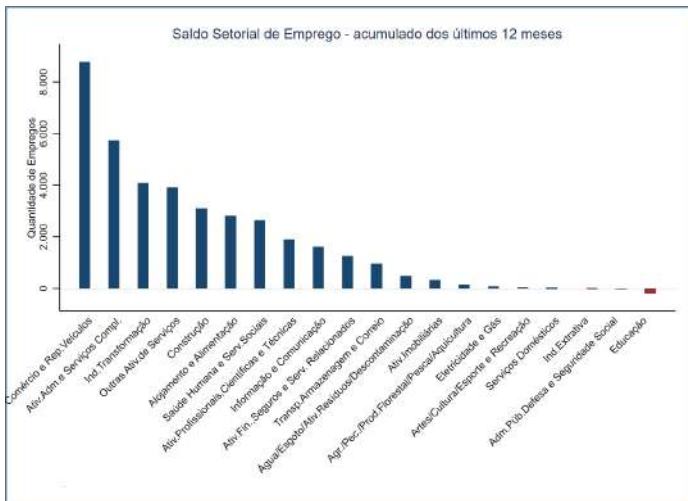
Área: 132.805 km²

Perfil básico da mão de obra:

Fonte: RAIS/dezembro de 2020.

Indicador	Município	Microrregião	Goiás
Idade Média	40,58	37,56	39,21
Remuneração Média (dez/2020)	R\$ 3.996,04	R\$ 2.216,33	R\$ 2.052,82
Experiência Média (meses)	92,40	64,19	80,45
Trab. com Ensino Superior (%)	16,56%	14,38%	15,18%
Trab. com Ensino Médio (%)	73,29%	73,81%	67,80%
Principal Setor (% da mão de obra)	Com. e Adm. Imóveis, Valores Mob., Serv. Técnico	Adm. Púb. Direta e Autárquica	Adm. Púb. Direta e Autárquica
Principal Setor da iniciativa privada (% da mão de obra)	Com. e Adm. Imóveis, Valores Mob., Serv. Técnico	Comércio Varejista	Comércio Varejista

Evolução das contratações e desligamentos - Fonte: CAGED.



Santo Antônio do Descoberto

Microrregião: Entorno de Brasília

Região de Planejamento: Região do Entorno do Distrito Federal

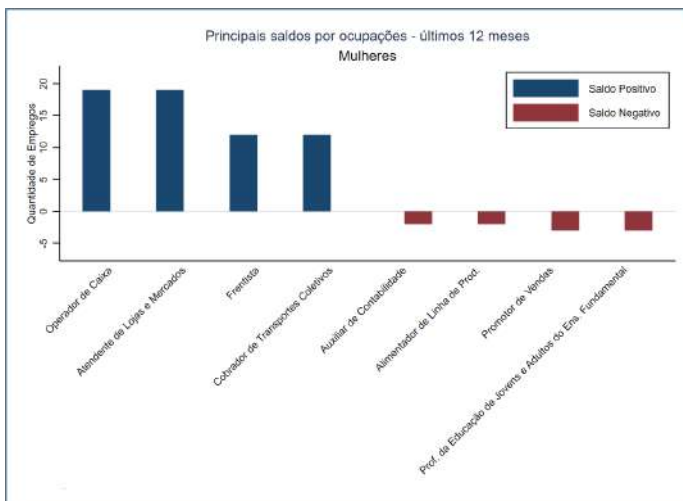
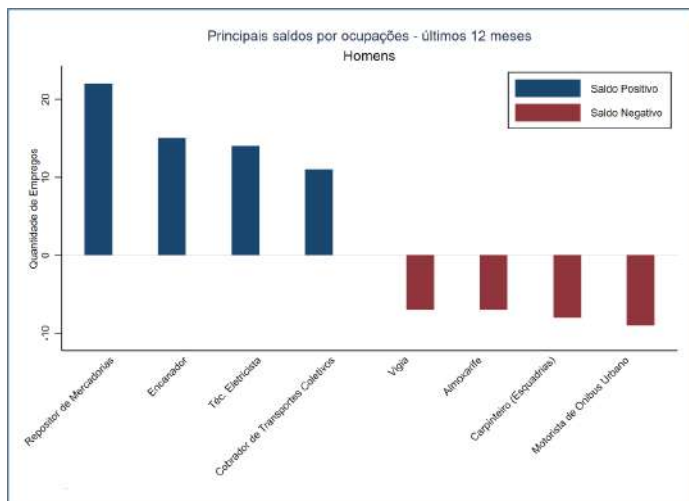
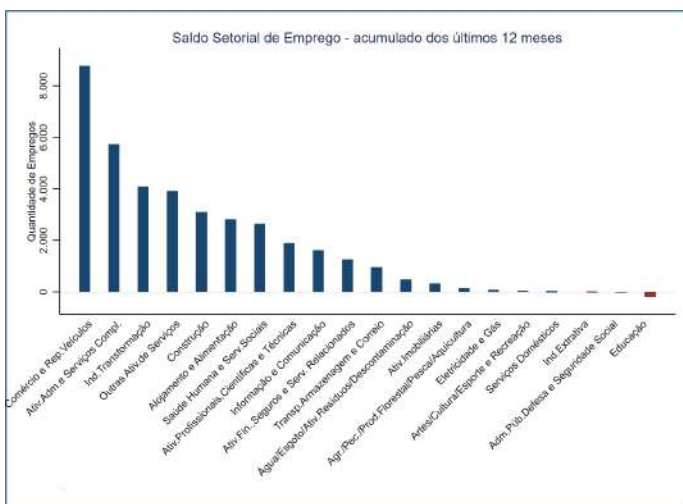
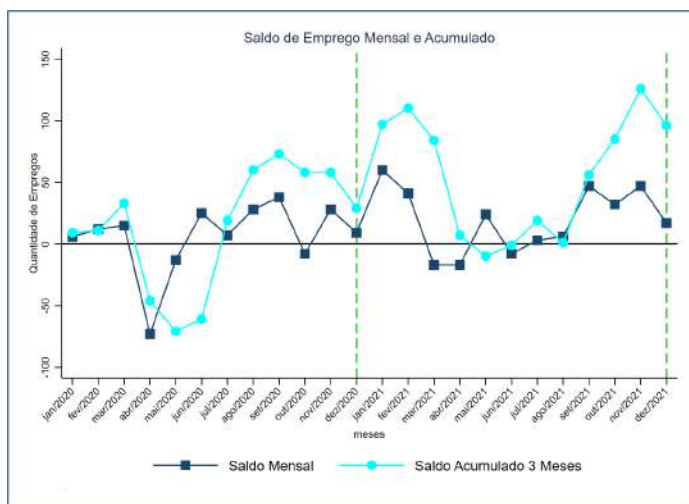
Área: 945.65 km²

Perfil básico da mão de obra:

Fonte: RAIS/dezembro de 2020.

Indicador	Município	Microrregião	Goias
Idade Média	40,53	37,85	39,21
Remuneração Média (dez/2020)	R\$ 2.029,65	R\$ 2.023,81	R\$ 2.052,82
Experiência Média (meses)	106,27	69,15	80,45
Trab. com Ensino Superior (%)	27,20%	16,82%	15,18%
Trab. com Ensino Médio (%)	64,34%	69,24%	67,80%
Principal Setor (% da mão de obra)	Adm. Púb. Direta e Autárquica	Adm. Púb. Direta e Autárquica	Adm. Púb. Direta e Autárquica
Principal Setor da iniciativa privada (% da mão de obra)	Comércio Varejista	Comércio Varejista	Comércio Varejista

Evolução das contratações e desligamentos - Fonte: CAGED.



São Domingos

Microrregião: Vão do Paranã

Região de Planejamento: Nordeste Goiano

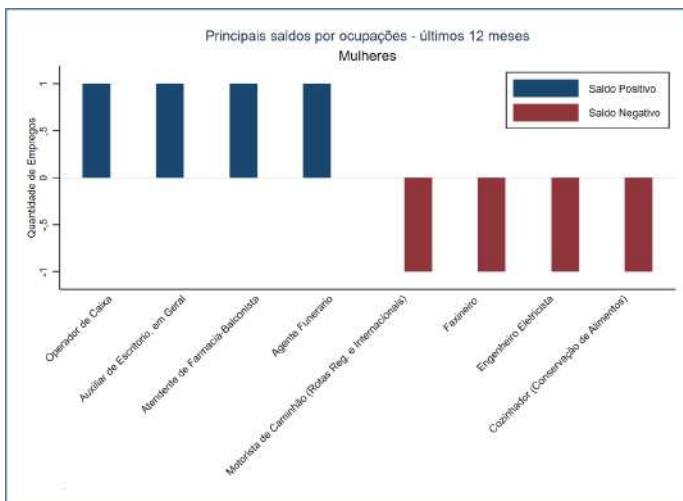
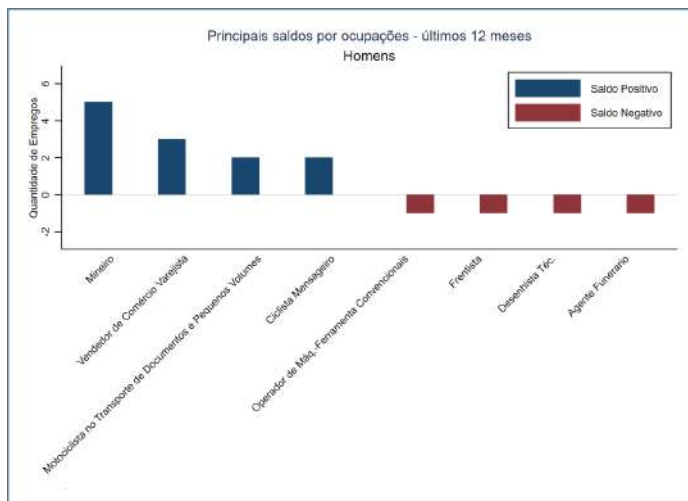
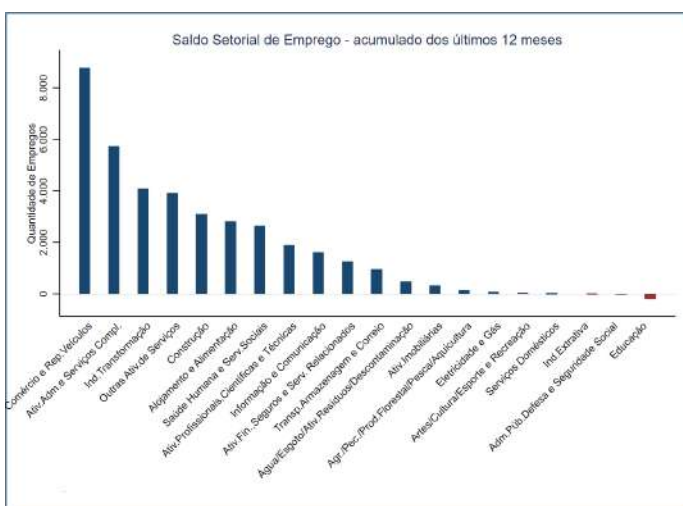
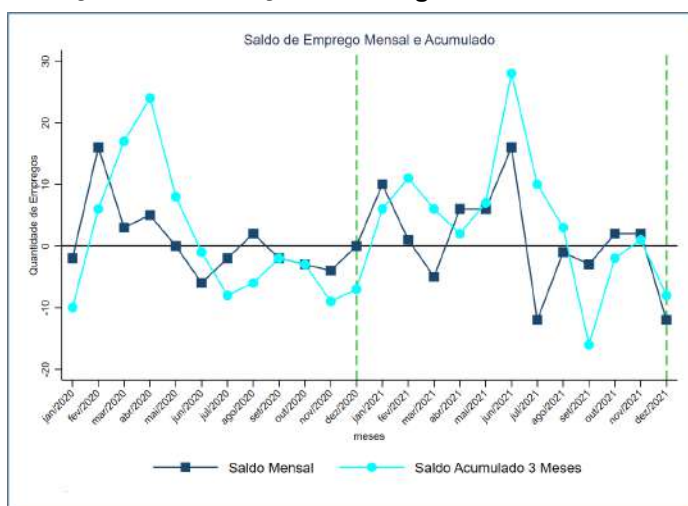
Área: 3334.497 km²

Perfil básico da mão de obra:

Fonte: RAIS/dezembro de 2020.

Indicador	Município	Microrregião	Goias
Idade Média	43,28	39,48	39,21
Remuneração Média (dez/2020)	R\$ 2.544,43	R\$ 1.880,33	R\$ 2.052,82
Experiência Média (meses)	118,01	97,23	80,45
Trab. com Ensino Superior (%)	19,18%	14,17%	15,18%
Trab. com Ensino Médio (%)	56,39%	70,91%	67,80%
Principal Setor (% da mão de obra)	Adm. Púb. Direta e Autárquica	Adm. Púb. Direta e Autárquica	Adm. Púb. Direta e Autárquica
Principal Setor da iniciativa privada (% da mão de obra)	Agric. Silv., Criação de Animais, Ext.Vegetal	Comércio Varejista	Comércio Varejista

Evolução das contratações e desligamentos - Fonte: CAGED.



São Francisco de Goiás

Microrregião: Anápolis

Região de Planejamento: Centro Goiano

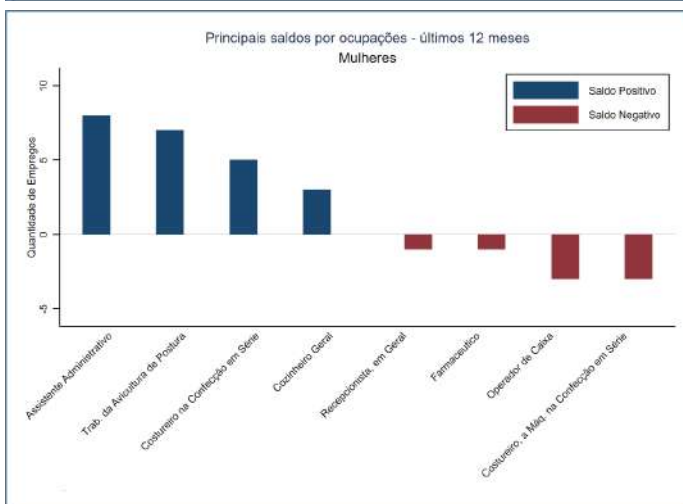
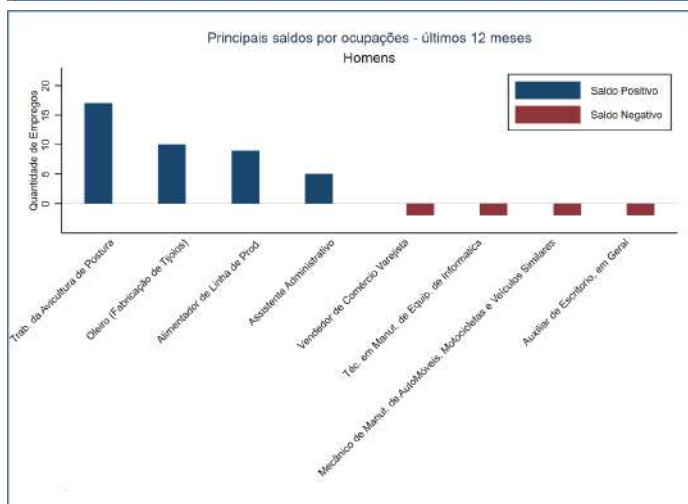
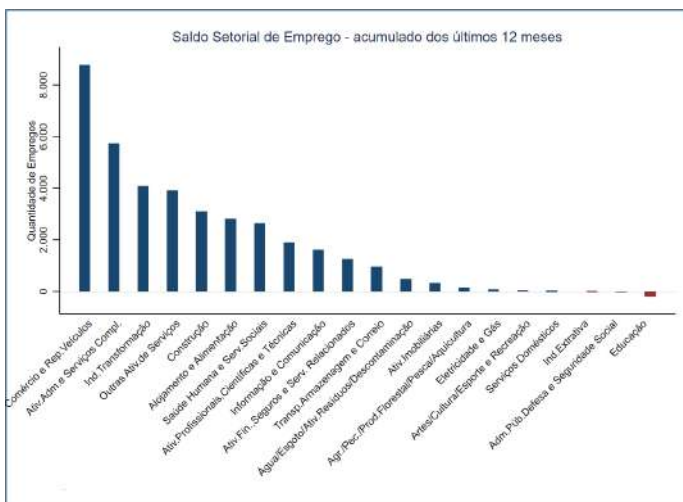
Área: 415.791 km²

Perfil básico da mão de obra:

Fonte: RAIS/dezembro de 2020.

Indicador	Município	Microrregião	Goiás
Idade Média	37,03	38,89	39,21
Remuneração Média (dez/2020)	R\$ 1.775,38	R\$ 1.806,04	R\$ 2.052,82
Experiência Média (meses)	71,14	77,92	80,45
Trab. com Ensino Superior (%)	10,89%	16,05%	15,18%
Trab. com Ensino Médio (%)	76,41%	70,62%	67,80%
Principal Setor (% da mão de obra)	Agric. Silv. Criação de Animais, Ext.Vegetal	Comércio Varejista	Adm. Púb. Direta e Autárquica
Principal Setor da iniciativa privada (% da mão de obra)	Agric. Silv., Criação de Animais, Ext.Vegetal	Comércio Varejista	Comércio Varejista

Evolução das contratações e desligamentos - Fonte: CAGED.



São João da Paraúna

Microrregião: Vale do Rio dos Bois

Região de Planejamento: Noroeste Goiano

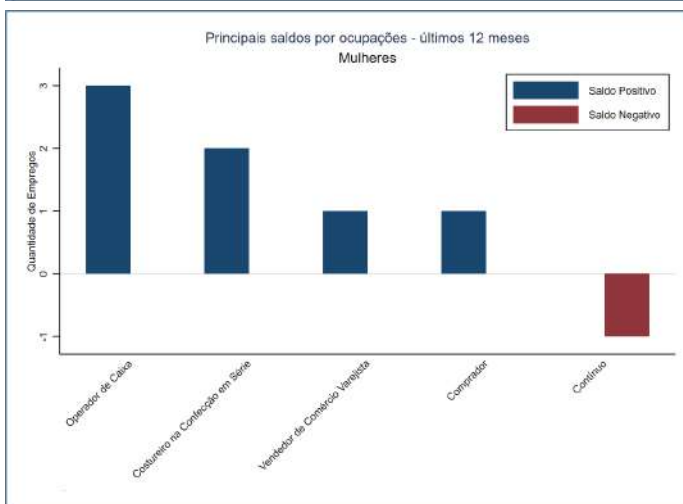
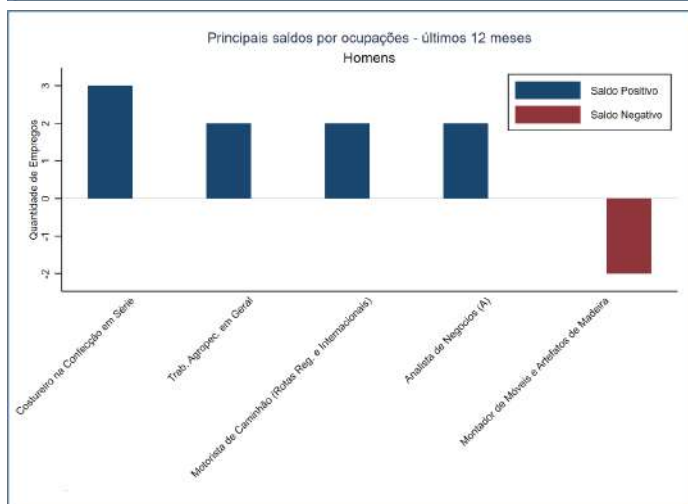
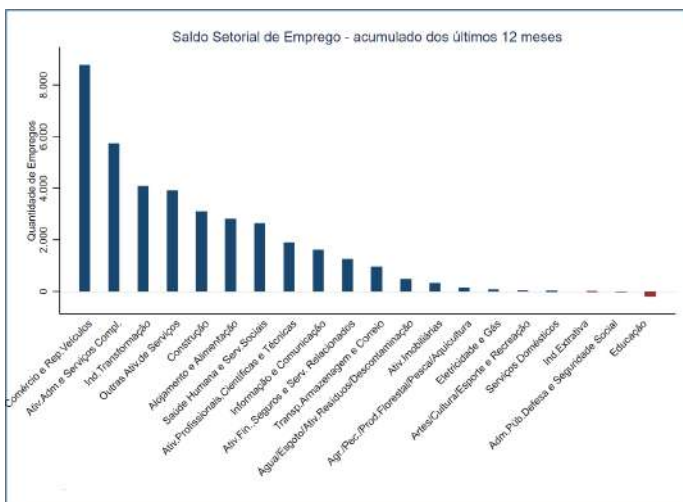
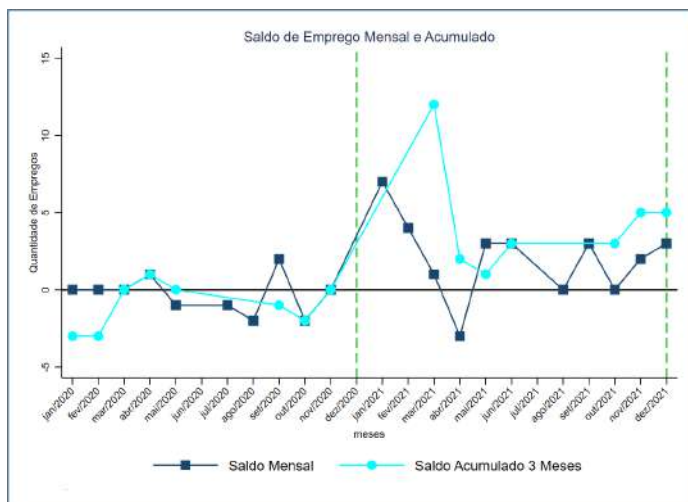
Área: 287.825 km²

Perfil básico da mão de obra:

Fonte: RAIS/dezembro de 2020.

Indicador	Município	Microrregião	Goias
Idade Média	40,78	38,85	39,21
Remuneração Média (dez/2020)	R\$ 1.947,17	R\$ 2.225,05	R\$ 2.052,82
Experiência Média (meses)	98,67	75,28	80,45
Trab. com Ensino Superior (%)	19,81%	13,45%	15,18%
Trab. com Ensino Médio (%)	63,13%	68,17%	67,80%
Principal Setor (% da mão de obra)	Adm. Púb. Direta e Autárquica	Agric. Silv. Criação de Animais, Ext.Vegetal	Adm. Púb. Direta e Autárquica
Principal Setor da iniciativa privada (% da mão de obra)	Agric. Silv., Criação de Animais, Ext.Vegetal	Agric. Silv., Criação de Animais, Ext.Vegetal	Comércio Varejista

Evolução das contratações e desligamentos - Fonte: CAGED.



São João d'Aliança

Microrregião: Chapada dos Veadeiros

Região de Planejamento: Região do Entorno do Distrito Federal

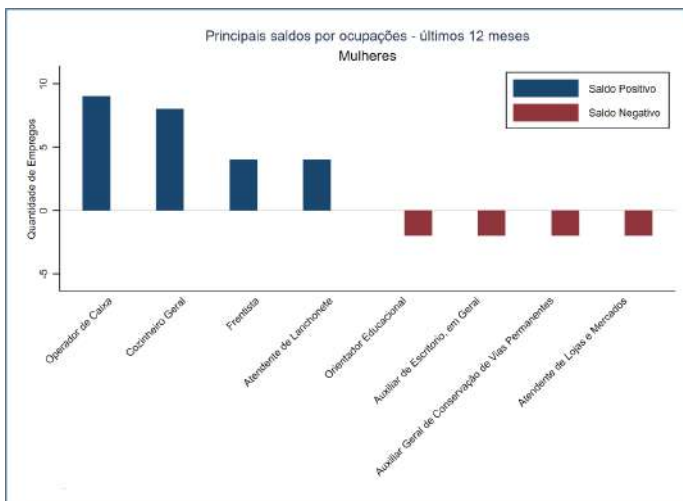
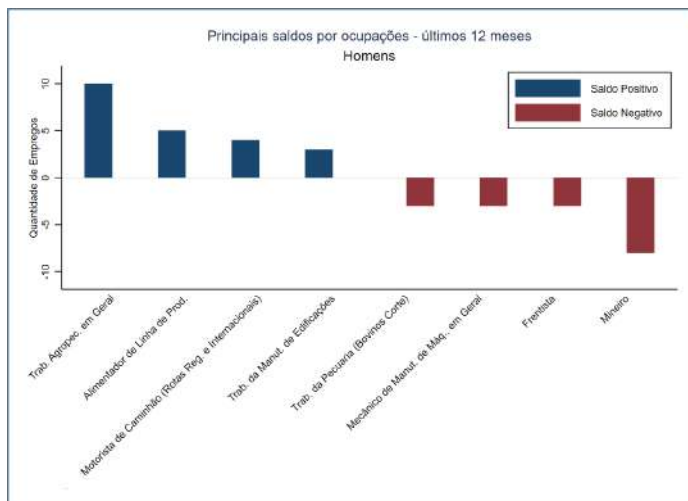
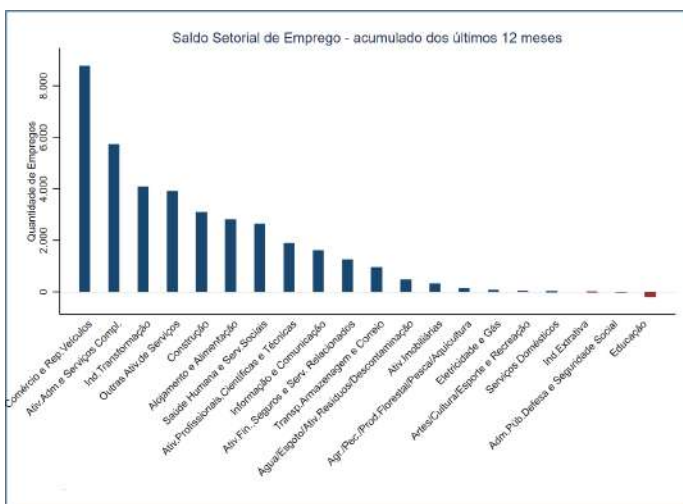
Área: 3327.379 km²

Perfil básico da mão de obra:

Fonte: RAIS/dezembro de 2020.

Indicador	Município	Microrregião	Goias
Idade Média	36,62	39,65	39,21
Remuneração Média (dez/2020)	R\$ 1.911,79	R\$ 1.990,47	R\$ 2.052,82
Experiência Média (meses)	72,85	100,60	80,45
Trab. com Ensino Superior (%)	17,55%	16,36%	15,18%
Trab. com Ensino Médio (%)	70,80%	70,49%	67,80%
Principal Setor (% da mão de obra)	Adm. Púb. Direta e Autárquica	Adm. Púb. Direta e Autárquica	Adm. Púb. Direta e Autárquica
Principal Setor da iniciativa privada (% da mão de obra)	Agric. Silv., Criação de Animais, Ext.Vegetal	Comércio Varejista	Comércio Varejista

Evolução das contratações e desligamentos - Fonte: CAGED.



São Luís de Montes Belos

Microrregião: Anicuns

Região de Planejamento: Oeste Goiano

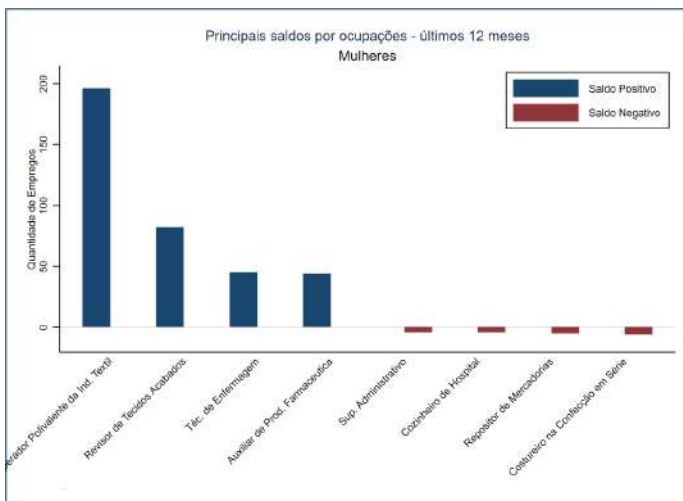
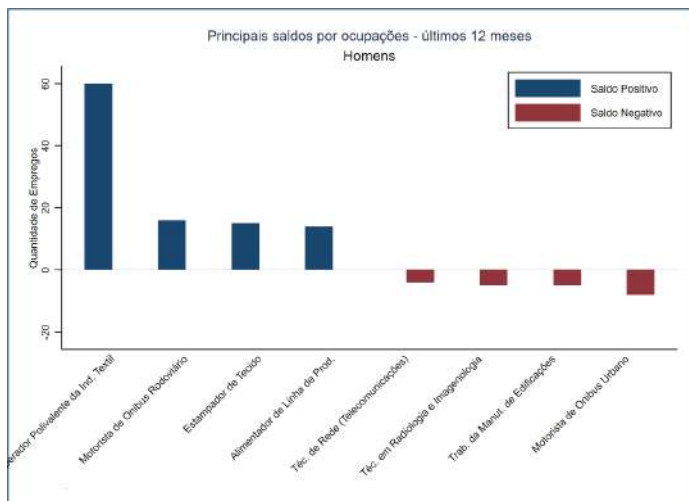
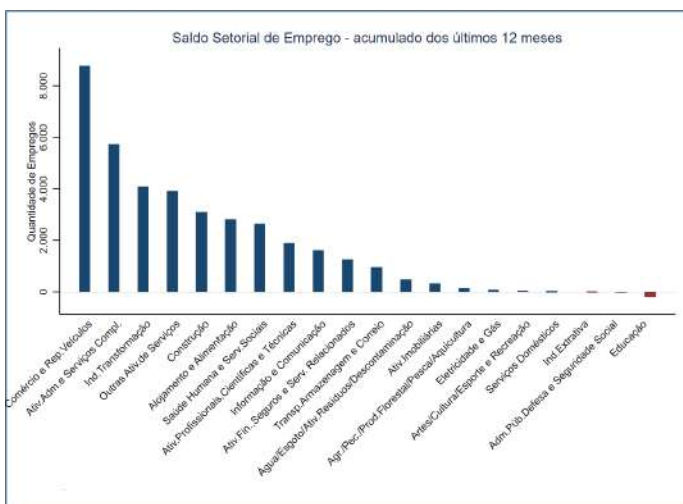
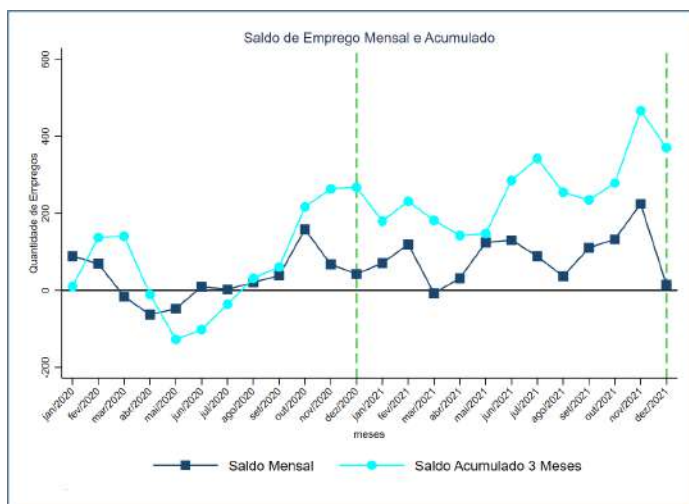
Área: 829.463 km²

Perfil básico da mão de obra:

Fonte: RAIS/dezembro de 2020.

Indicador	Município	Microrregião	Goias
Idade Média	36,58	38,30	39,21
Remuneração Média (dez/2020)	R\$ 1.805,22	R\$ 1.730,13	R\$ 2.052,82
Experiência Média (meses)	63,05	65,08	80,45
Trab. com Ensino Superior (%)	18,13%	14,46%	15,18%
Trab. com Ensino Médio (%)	73,14%	70,92%	67,80%
Principal Setor (% da mão de obra)	Comércio Varejista	Adm. Púb. Direta e Autárquica	Adm. Púb. Direta e Autárquica
Principal Setor da iniciativa privada (% da mão de obra)	Comércio Varejista	Comércio Varejista	Comércio Varejista

Evolução das contratações e desligamentos - Fonte: CAGED.



São Luiz do Norte

Microrregião: Ceres

Região de Planejamento: Centro Goiano

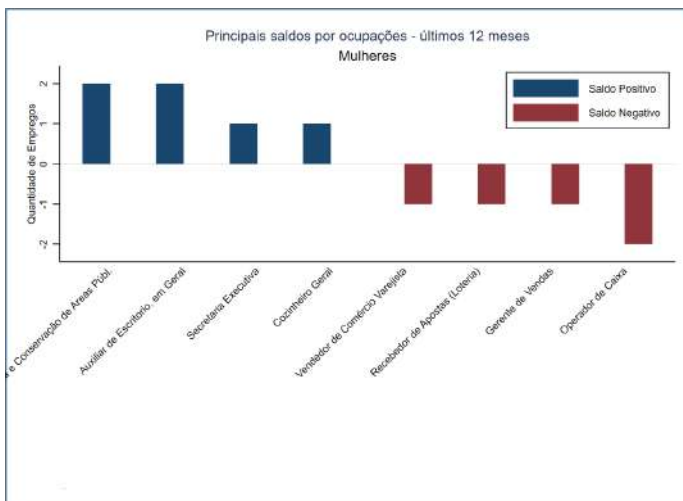
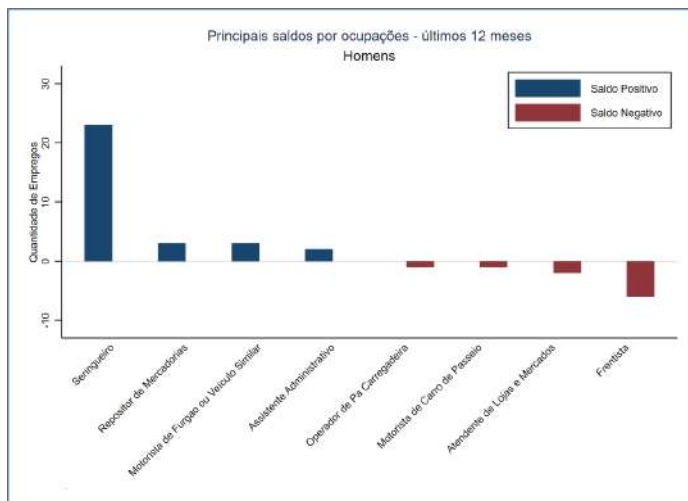
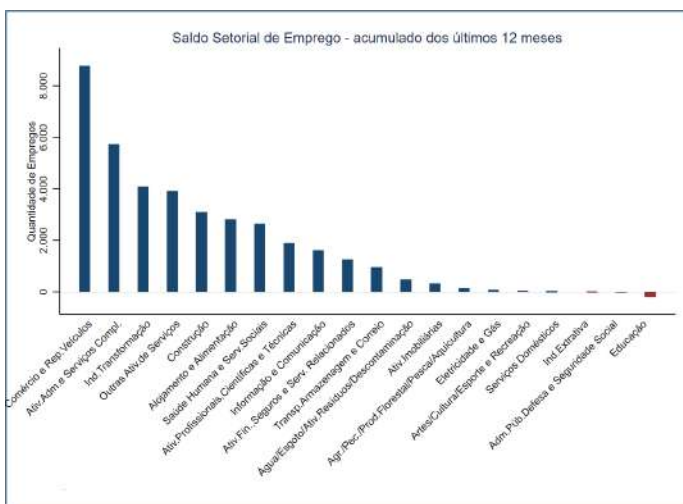
Área: 586.057 km²

Perfil básico da mão de obra:

Fonte: RAIS/dezembro de 2020.

Indicador	Município	Microrregião	Goiás
Idade Média	38,87	39,59	39,21
Remuneração Média (dez/2020)	R\$ 1.529,95	R\$ 1.961,27	R\$ 2.052,82
Experiência Média (meses)	93,41	89,75	80,45
Trab. com Ensino Superior (%)	7,38%	15,54%	15,18%
Trab. com Ensino Médio (%)	86,28%	70,10%	67,80%
Principal Setor (% da mão de obra)	Adm. Púb. Direta e Autárquica	Adm. Púb. Direta e Autárquica	Adm. Púb. Direta e Autárquica
Principal Setor da iniciativa privada (% da mão de obra)	Agric. Silv., Criação de Animais, Ext.Vegetal	Comércio Varejista	Comércio Varejista

Evolução das contratações e desligamentos - Fonte: CAGED.



São Miguel do Araguaia

Microrregião: São Miguel do Araguaia

Região de Planejamento: Norte Goiano

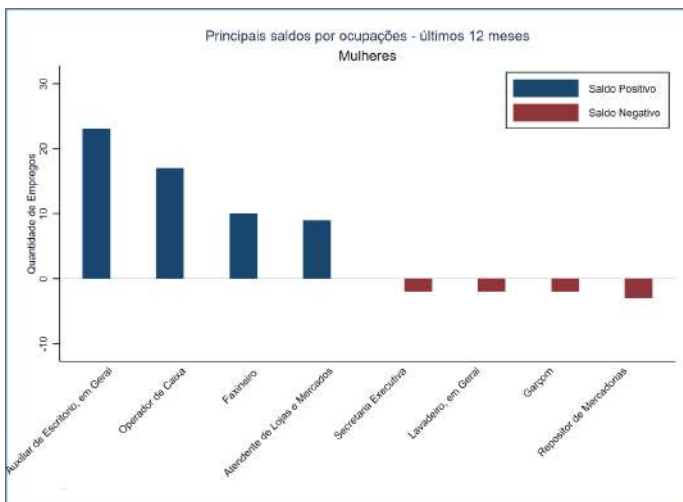
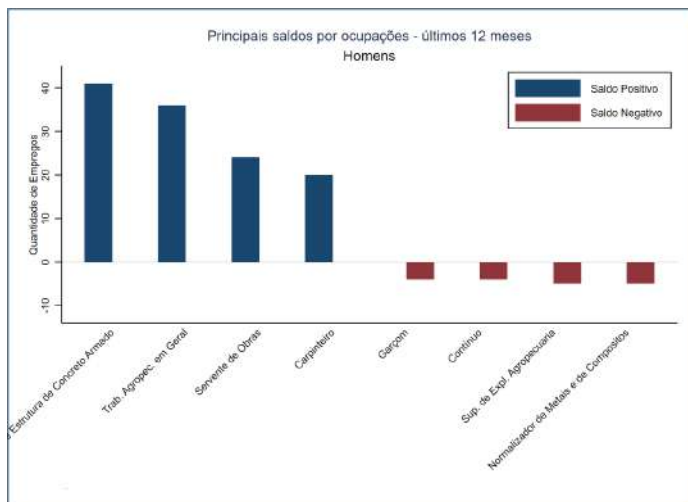
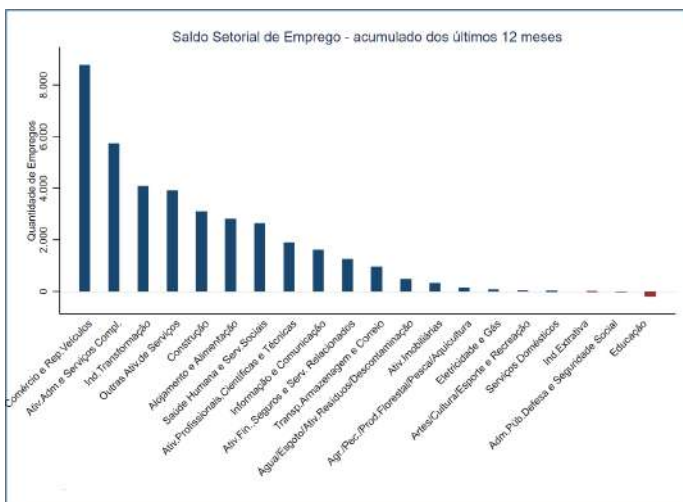
Área: 6154.228 km²

Perfil básico da mão de obra:

Fonte: RAIS/dezembro de 2020.

Indicador	Município	Microrregião	Goias
Idade Média	38,73	39,38	39,21
Remuneração Média (dez/2020)	R\$ 2.203,86	R\$ 2.269,59	R\$ 2.052,82
Experiência Média (meses)	59,41	87,03	80,45
Trab. com Ensino Superior (%)	17,62%	12,75%	15,18%
Trab. com Ensino Médio (%)	55,23%	63,03%	67,80%
Principal Setor (% da mão de obra)	Agric. Silv. Criação de Animais, Ext.Vegetal	Agric. Silv. Criação de Animais, Ext.Vegetal	Adm. Púb. Direta e Autárquica
Principal Setor da iniciativa privada (% da mão de obra)	Agric. Silv., Criação de Animais, Ext.Vegetal	Agric. Silv., Criação de Animais, Ext.Vegetal	Comércio Varejista

Evolução das contratações e desligamentos - Fonte: CAGED.



São Miguel do Passa Quatro

Microrregião: Pires do Rio

Região de Planejamento: Sudeste Goiano

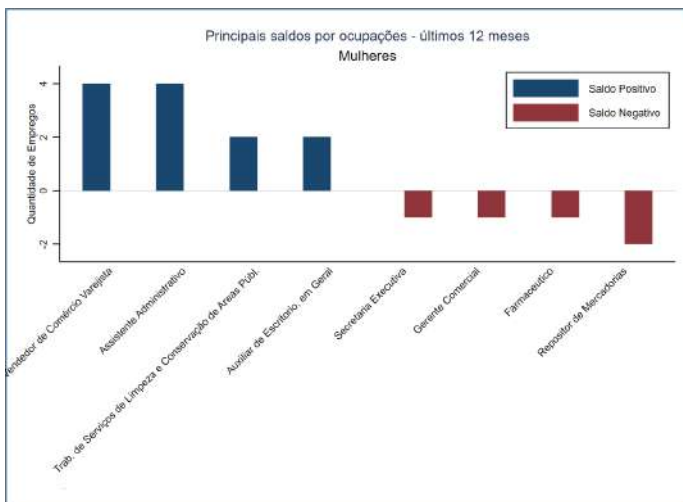
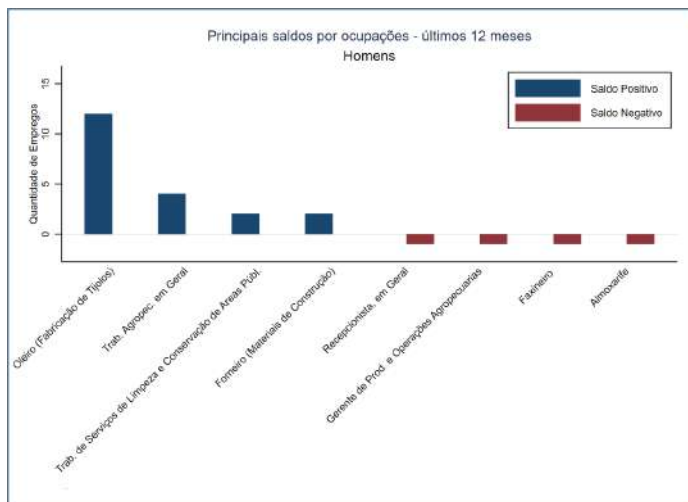
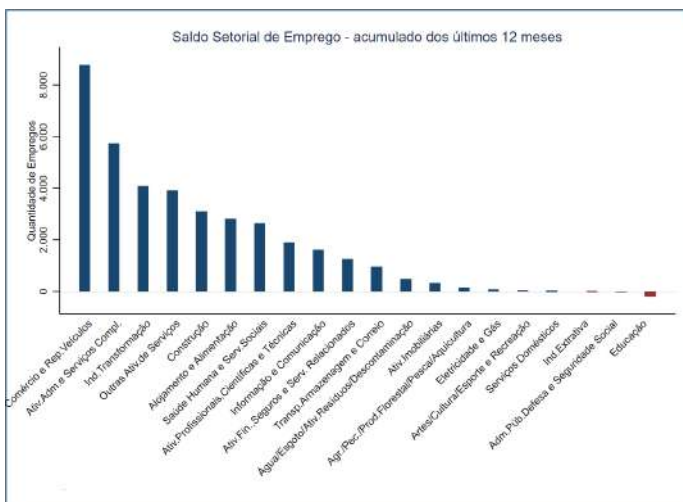
Área: 537.785 km²

Perfil básico da mão de obra:

Fonte: RAIS/dezembro de 2020.

Indicador	Município	Microrregião	Goias
Idade Média	39,97	39,40	39,21
Remuneração Média (dez/2020)	R\$ 1.969,11	R\$ 2.229,21	R\$ 2.052,82
Experiência Média (meses)	89,92	79,44	80,45
Trab. com Ensino Superior (%)	11,24%	17,88%	15,18%
Trab. com Ensino Médio (%)	63,17%	61,80%	67,80%
Principal Setor (% da mão de obra)	Adm. Púb. Direta e Autárquica	Ind. de Prod. Alimentícios, Bebidas e Álcool Etílico	Adm. Púb. Direta e Autárquica
Principal Setor da iniciativa privada (% da mão de obra)	Agric. Silv., Criação de Animais, Ext.Vegetal	Ind. de Prod. Alimentícios, Bebidas e Álcool Etílico	Comércio Varejista

Evolução das contratações e desligamentos - Fonte: CAGED.



São Patrício

Microrregião: Ceres

Região de Planejamento: Centro Goiano

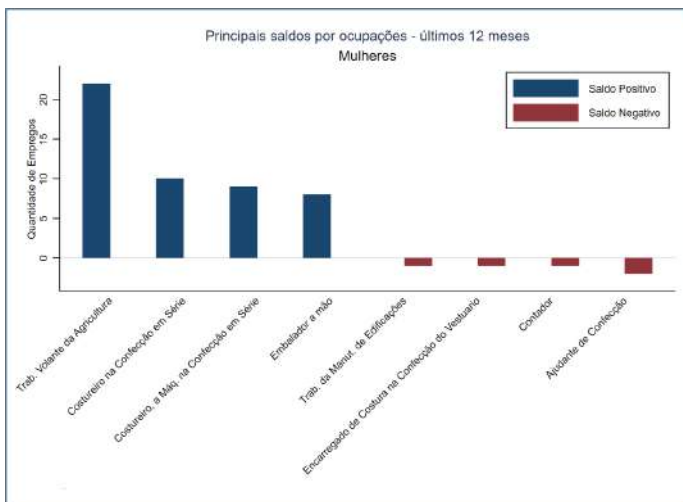
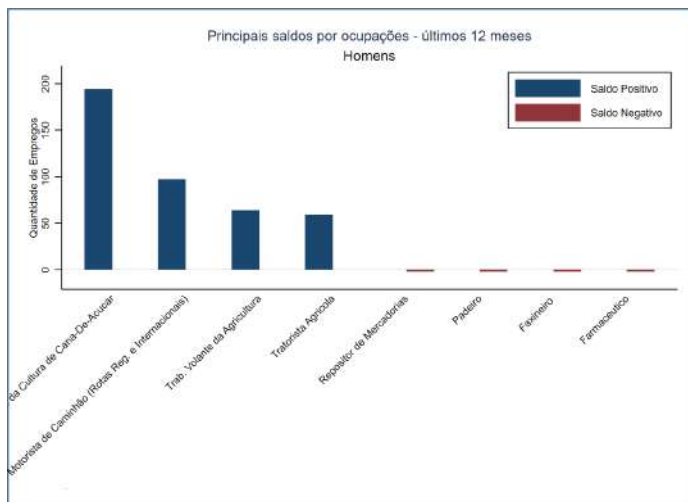
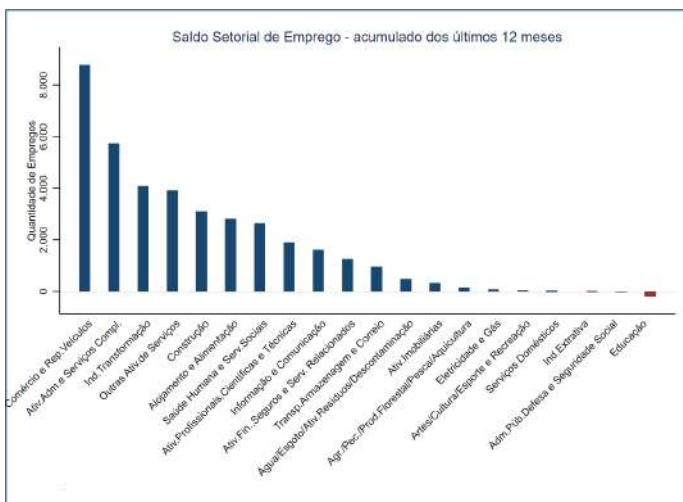
Área: 171.957 km²

Perfil básico da mão de obra:

Fonte: RAIS/dezembro de 2020.

Indicador	Município	Microrregião	Goias
Idade Média	39,28	39,59	39,21
Remuneração Média (dez/2020)	R\$ 2.705,88	R\$ 1.961,27	R\$ 2.052,82
Experiência Média (meses)	82,83	89,75	80,45
Trab. com Ensino Superior (%)	10,04%	15,54%	15,18%
Trab. com Ensino Médio (%)	55,75%	70,10%	67,80%
Principal Setor (% da mão de obra)	Agric. Silv. Criação de Animais, Ext.Vegetal	Adm. Púb. Direta e Autárquica	Adm. Púb. Direta e Autárquica
Principal Setor da iniciativa privada (% da mão de obra)	Agric. Silv., Criação de Animais, Ext.Vegetal	Comércio Varejista	Comércio Varejista

Evolução das contratações e desligamentos - Fonte: CAGED.



São Simão

Microrregião: Quirinópolis

Região de Planejamento: Sudoeste Goiano

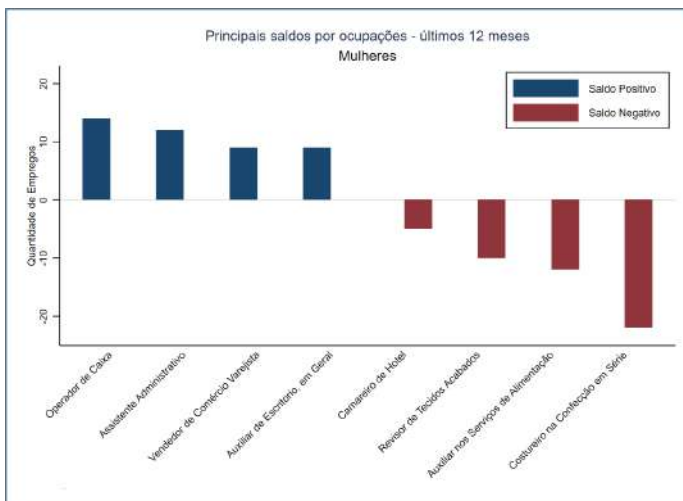
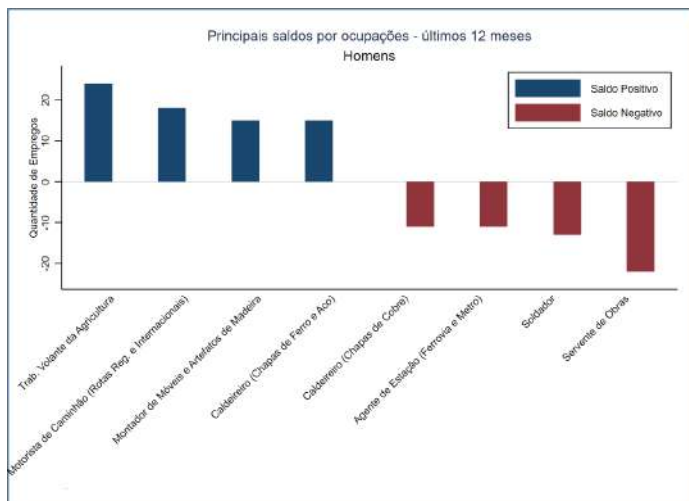
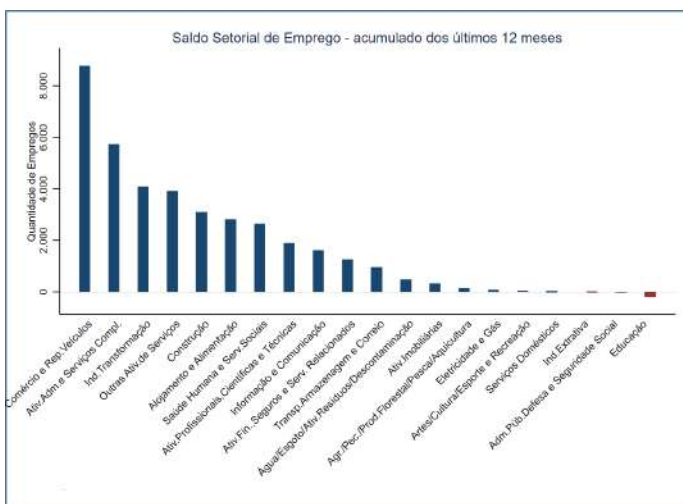
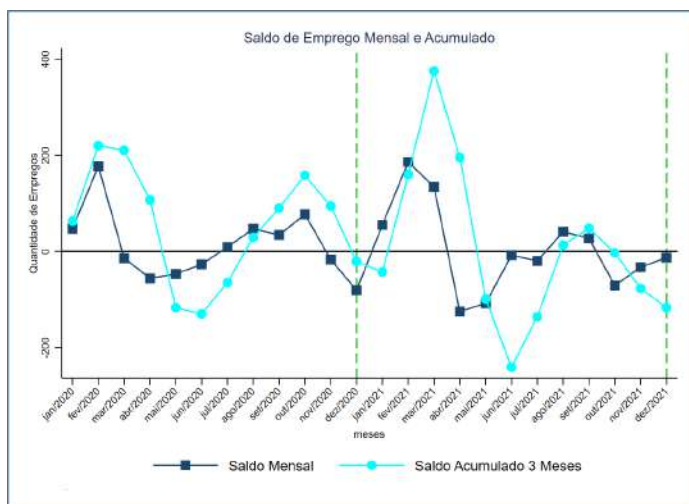
Área: 415.907 km²

Perfil básico da mão de obra:

Fonte: RAIS/dezembro de 2020.

Indicador	Município	Microrregião	Goias
Idade Média	38,99	39,73	39,21
Remuneração Média (dez/2020)	R\$ 2.099,43	R\$ 2.217,47	R\$ 2.052,82
Experiência Média (meses)	73,98	73,10	80,45
Trab. com Ensino Superior (%)	17,78%	13,68%	15,18%
Trab. com Ensino Médio (%)	67,17%	57,45%	67,80%
Principal Setor (% da mão de obra)	Adm. Púb. Direta e Autárquica	Adm. Púb. Direta e Autárquica	Adm. Púb. Direta e Autárquica
Principal Setor da iniciativa privada (% da mão de obra)	Comércio Varejista	Ind. de Prod. Alimentícios, Bebidas e Alcool Etílico	Comércio Varejista

Evolução das contratações e desligamentos - Fonte: CAGED.



Senador Canedo

Microrregião: Goiânia

Região de Planejamento: Região Metropolitana

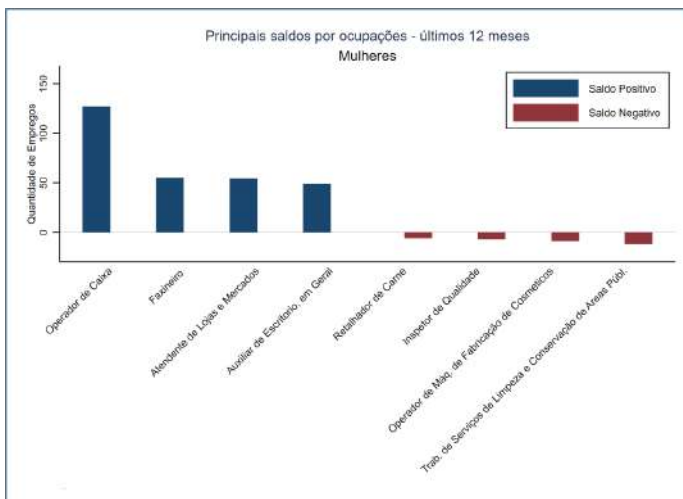
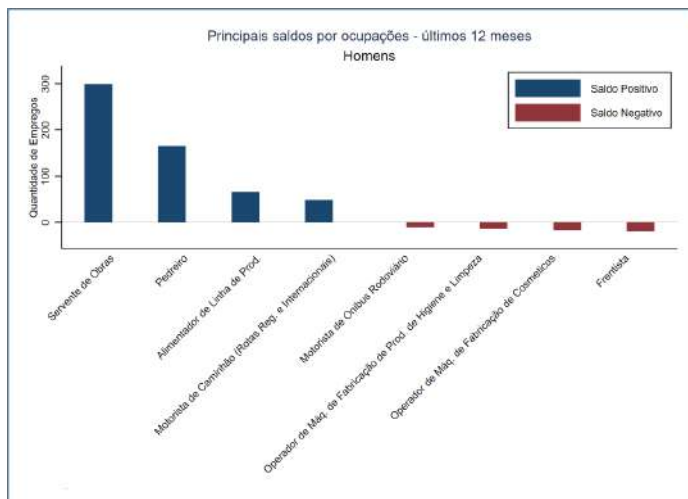
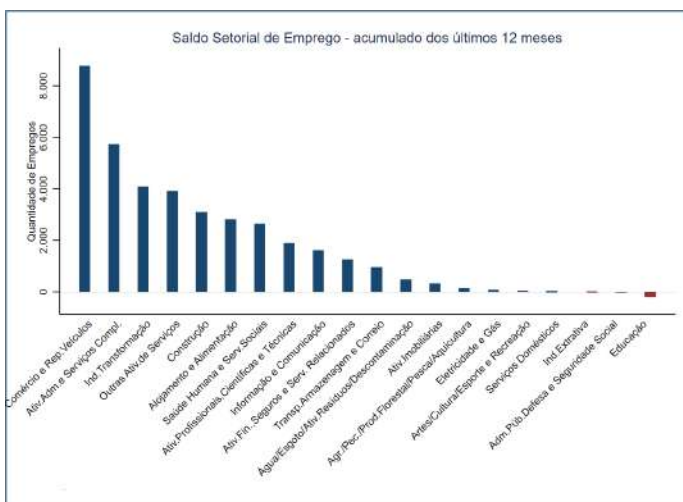
Área: 248.291 km²

Perfil básico da mão de obra:

Fonte: RAIS/dezembro de 2020.

Indicador	Município	Microrregião	Goiás
Idade Média	36,05	37,56	39,21
Remuneração Média (dez/2020)	R\$ 2.273,33	R\$ 2.216,33	R\$ 2.052,82
Experiência Média (meses)	52,92	64,19	80,45
Trab. com Ensino Superior (%)	19,21%	14,38%	15,18%
Trab. com Ensino Médio (%)	72,41%	73,81%	67,80%
Principal Setor (% da mão de obra)	Adm. Púb. Direta e Autárquica	Adm. Púb. Direta e Autárquica	Adm. Púb. Direta e Autárquica
Principal Setor da iniciativa privada (% da mão de obra)	Comércio Varejista	Comércio Varejista	Comércio Varejista

Evolução das contratações e desligamentos - Fonte: CAGED.



Serranópolis

Microrregião: Sudoeste de Goiás

Região de Planejamento: Sudoeste Goiano

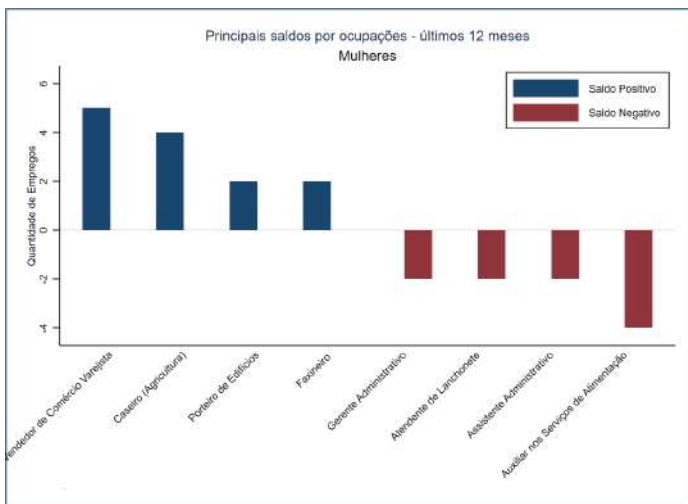
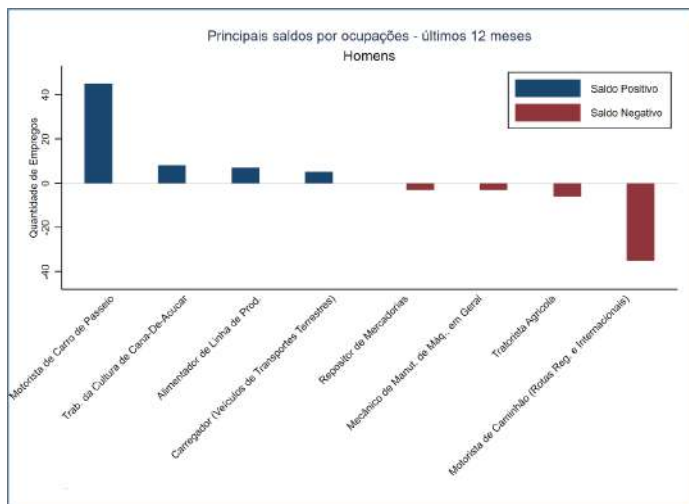
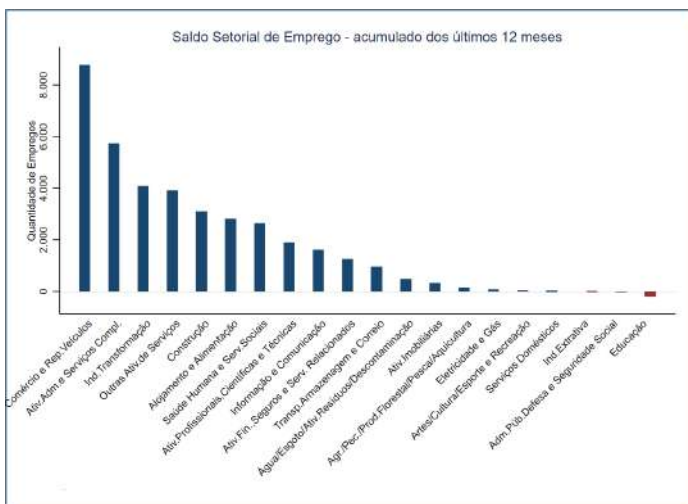
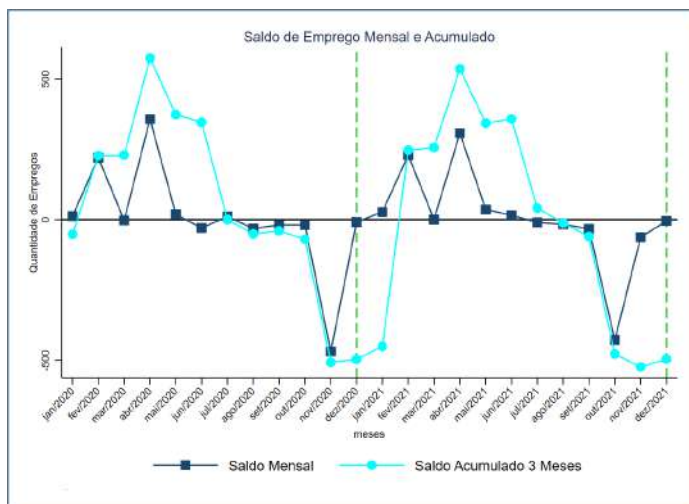
Área: 5526.723 km²

Perfil básico da mão de obra:

Fonte: RAIS/dezembro de 2020.

Indicador	Município	Microrregião	Goiás
Idade Média	38,68	38,55	39,21
Remuneração Média (dez/2020)	R\$ 2.546,11	R\$ 2.461,22	R\$ 2.052,82
Experiência Média (meses)	60,68	68,37	80,45
Trab. com Ensino Superior (%)	9,03%	13,78%	15,18%
Trab. com Ensino Médio (%)	56,06%	61,88%	67,80%
Principal Setor (% da mão de obra)	Ind. Química de Prod. Farma., Veter., Perfumaria	Comércio Varejista	Adm. Púb. Direta e Autárquica
Principal Setor da iniciativa privada (% da mão de obra)	Ind. Química de Prod. Farma., Veter., Perfumaria	Comércio Varejista	Comércio Varejista

Evolução das contratações e desligamentos - Fonte: CAGED.



Silvânia

Microrregião: Pires do Rio

Região de Planejamento: Sudeste Goiano

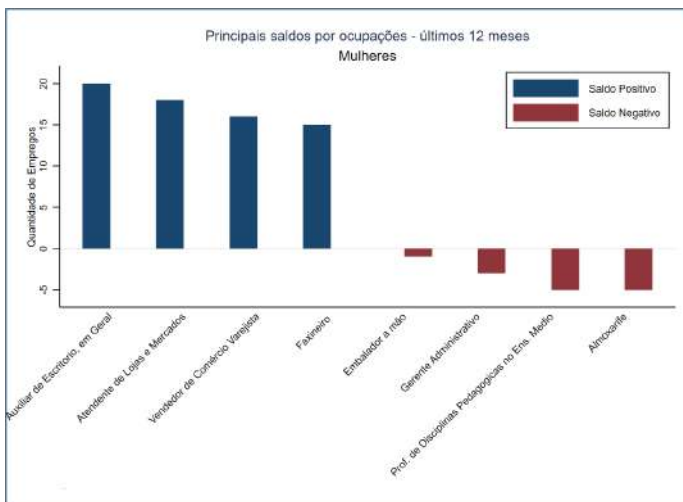
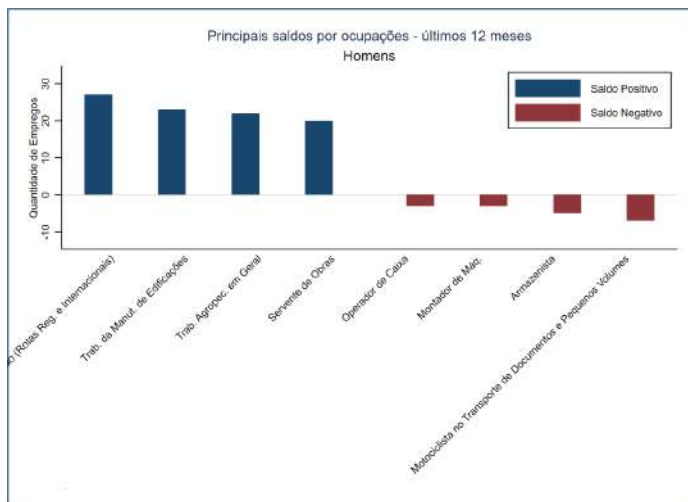
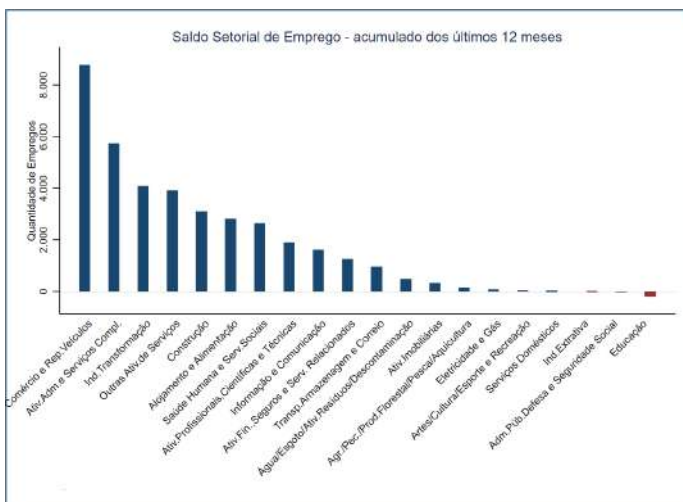
Área: 2348.99 km²

Perfil básico da mão de obra:

Fonte: RAIS/dezembro de 2020.

Indicador	Município	Microrregião	Goias
Idade Média	37,46	39,40	39,21
Remuneração Média (dez/2020)	R\$ 2.035,54	R\$ 2.229,21	R\$ 2.052,82
Experiência Média (meses)	60,41	79,44	80,45
Trab. com Ensino Superior (%)	16,21%	17,88%	15,18%
Trab. com Ensino Médio (%)	66,06%	61,80%	67,80%
Principal Setor (% da mão de obra)	Agric. Silv. Criação de Animais, Ext.Vegetal	Ind. de Prod. Alimentícios, Bebidas e Álcool Etilíco	Adm. Púb. Direta e Autárquica
Principal Setor da iniciativa privada (% da mão de obra)	Agric. Silv., Criação de Animais, Ext.Vegetal	Ind. de Prod. Alimentícios, Bebidas e Álcool Etilíco	Comércio Varejista

Evolução das contratações e desligamentos - Fonte: CAGED.



Simolândia

Microrregião: Vão do Paranã

Região de Planejamento: Região do Entorno do Distrito Federal

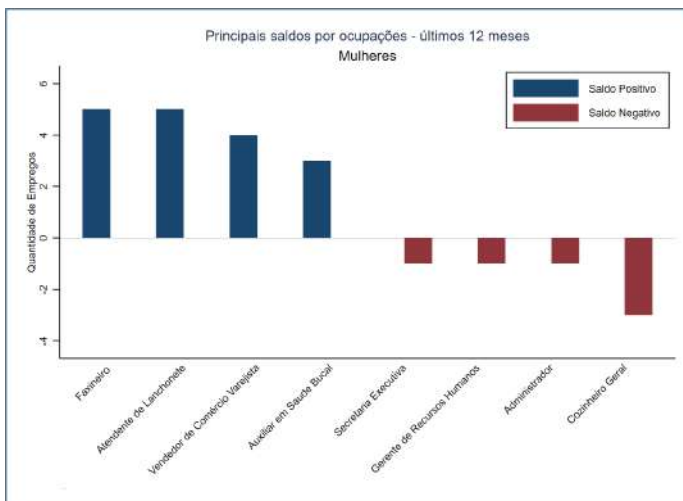
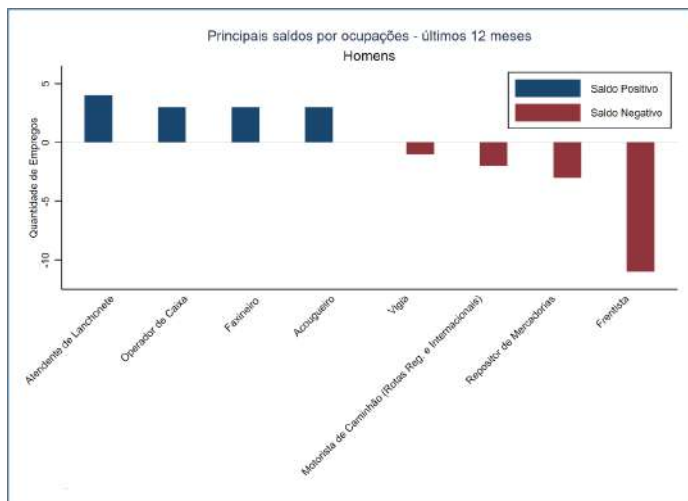
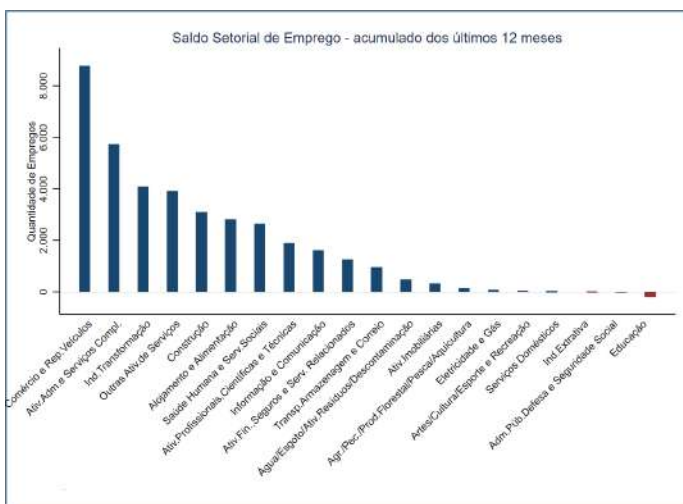
Área: 347.976 km²

Perfil básico da mão de obra:

Fonte: RAIS/dezembro de 2020.

Indicador	Município	Microrregião	Goiás
Idade Média	36,82	39,48	39,21
Remuneração Média (dez/2020)	R\$ 1.687,08	R\$ 1.880,33	R\$ 2.052,82
Experiência Média (meses)	86,30	97,23	80,45
Trab. com Ensino Superior (%)	12,89%	14,17%	15,18%
Trab. com Ensino Médio (%)	77,67%	70,91%	67,80%
Principal Setor (% da mão de obra)	Adm. Púb. Direta e Autárquica	Adm. Púb. Direta e Autárquica	Adm. Púb. Direta e Autárquica
Principal Setor da iniciativa privada (% da mão de obra)	Comércio Varejista	Comércio Varejista	Comércio Varejista

Evolução das contratações e desligamentos - Fonte: CAGED.



Sítio d'Abadia

Microrregião: Vão do Paranã

Região de Planejamento: Nordeste Goiano

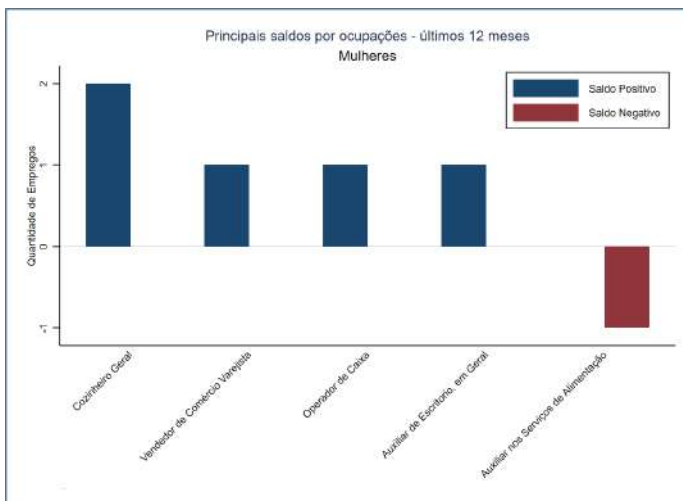
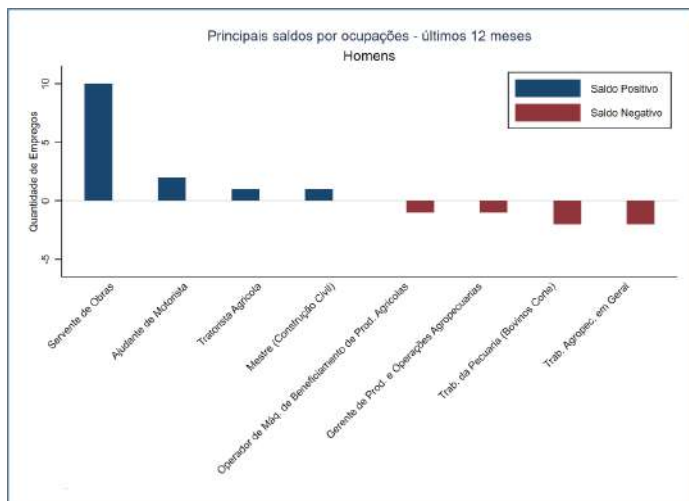
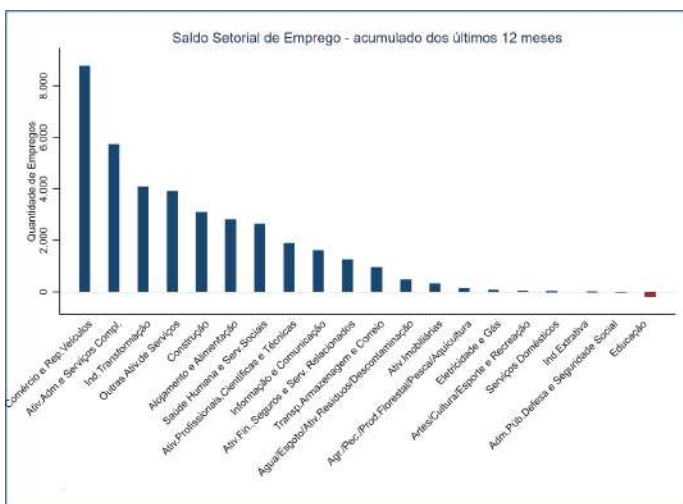
Área: 1610.806 km²

Perfil básico da mão de obra:

Fonte: RAIS/dezembro de 2020.

Indicador	Município	Microrregião	Goias
Idade Média	41,28	39,48	39,21
Remuneração Média (dez/2020)	R\$ 2.023,14	R\$ 1.880,33	R\$ 2.052,82
Experiência Média (meses)	125,75	97,23	80,45
Trab. com Ensino Superior (%)	14,97%	14,17%	15,18%
Trab. com Ensino Médio (%)	68,72%	70,91%	67,80%
Principal Setor (% da mão de obra)	Adm. Púb. Direta e Autárquica	Adm. Púb. Direta e Autárquica	Adm. Púb. Direta e Autárquica
Principal Setor da iniciativa privada (% da mão de obra)	Agric. Silv., Criação de Animais, Ext.Vegetal	Comércio Varejista	Comércio Varejista

Evolução das contratações e desligamentos - Fonte: CAGED.



Taquaral de Goiás

Microrregião: Anápolis

Região de Planejamento: Centro Goiano

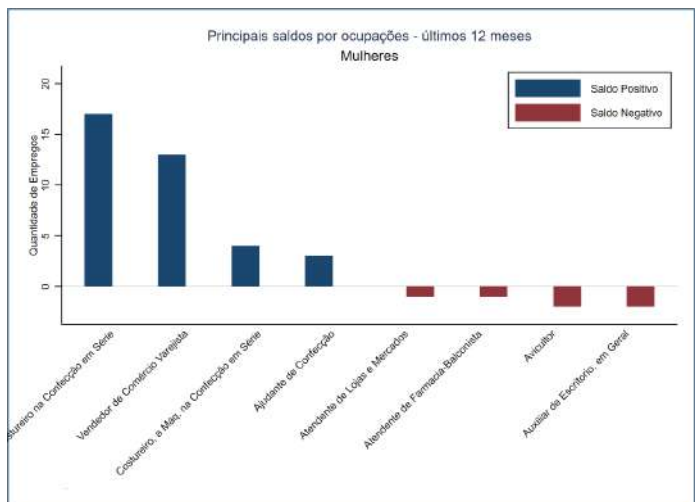
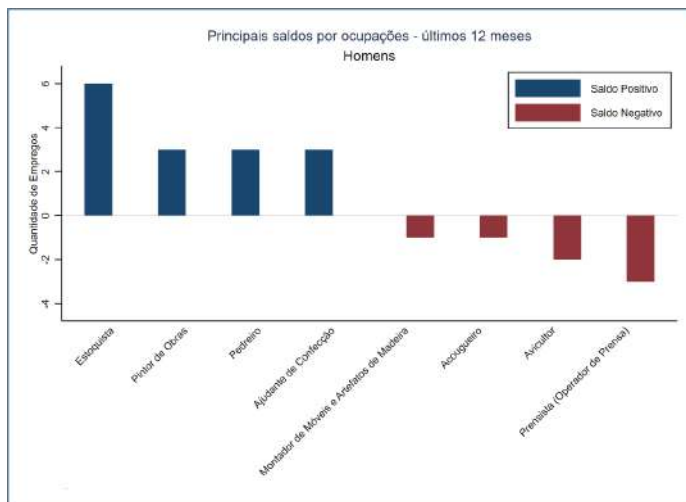
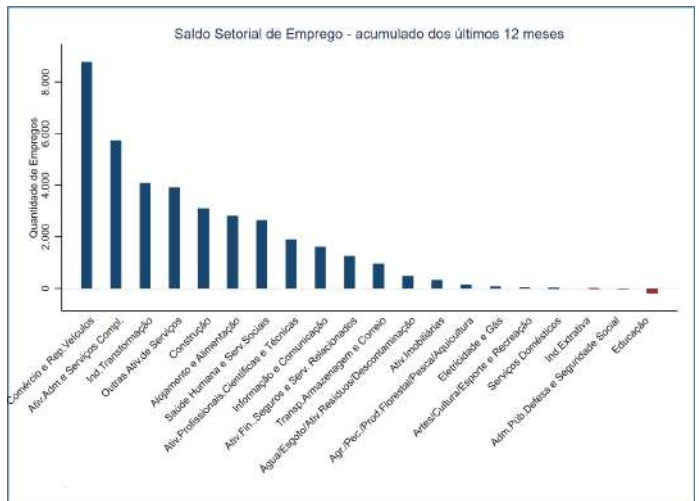
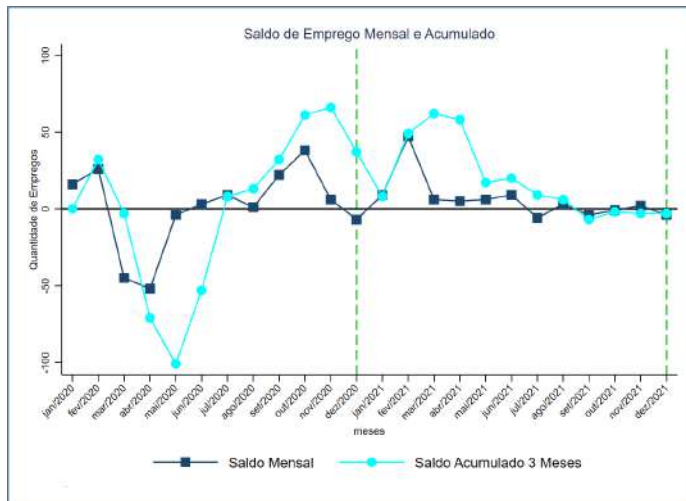
Área: 204.218 km²

Perfil básico da mão de obra:

Fonte: RAIS/dezembro de 2020.

Indicador	Município	Microrregião	Goiás
Idade Média	36,91	38,89	39,21
Remuneração Média (dez/2020)	R\$ 1.482,48	R\$ 1.806,04	R\$ 2.052,82
Experiência Média (meses)	56,34	77,92	80,45
Trab. com Ensino Superior (%)	13,71%	16,05%	15,18%
Trab. com Ensino Médio (%)	69,91%	70,62%	67,80%
Principal Setor (% da mão de obra)	Ind. Têxtil do Vestuário e Artefatos de Tecidos	Comércio Varejista	Adm. Púb. Direta e Autárquica
Principal Setor da iniciativa privada (% da mão de obra)	Ind. Têxtil do Vestuário e Artefatos de Tecidos	Comércio Varejista	Comércio Varejista

Evolução das contratações e desligamentos - Fonte: CAGED.



Teresina de Goiás

Microrregião: Chapada dos Veadeiros

Região de Planejamento: Nordeste Goiano

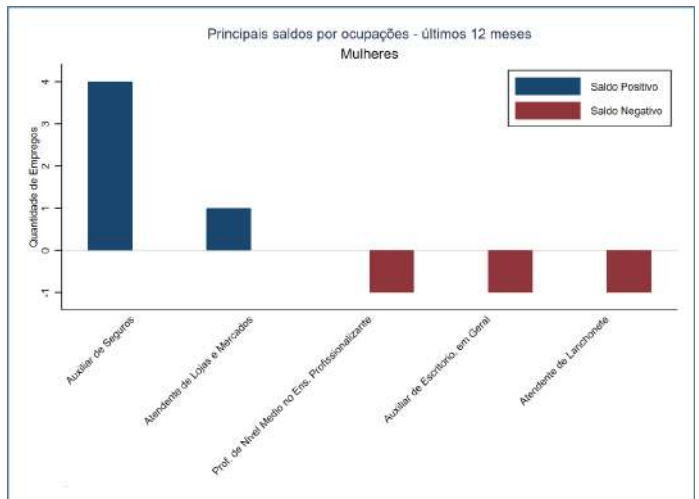
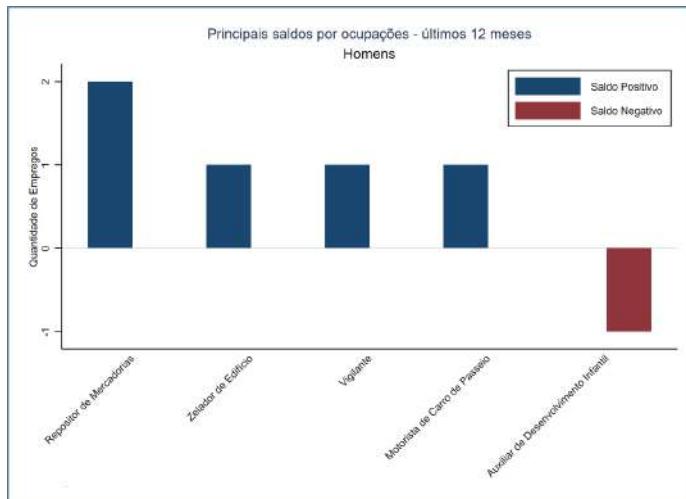
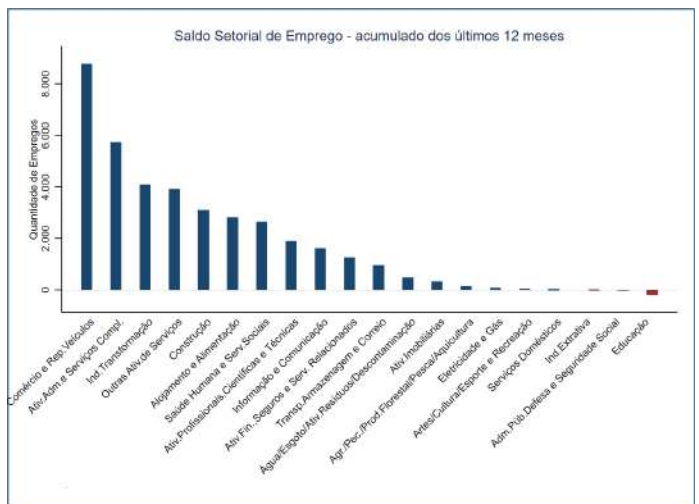
Área: 774.639 km²

Perfil básico da mão de obra:

Fonte: RAIS/dezembro de 2020.

Indicador	Município	Microrregião	Goiás
Idade Média	42,68	39,65	39,21
Remuneração Média (dez/2020)	R\$ 1.681,18	R\$ 1.990,47	R\$ 2.052,82
Experiência Média (meses)	145,18	100,60	80,45
Trab. com Ensino Superior (%)	14,97%	16,36%	15,18%
Trab. com Ensino Médio (%)	65,26%	70,49%	67,80%
Principal Setor (% da mão de obra)	Adm. Púb. Direta e Autárquica	Adm. Púb. Direta e Autárquica	Adm. Púb. Direta e Autárquica
Principal Setor da iniciativa privada (% da mão de obra)	Serv. de Aloj., Aliment., Reparação, Manut., Redação	Comércio Varejista	Comércio Varejista

Evolução das contratações e desligamentos - Fonte: CAGED.



Terezópolis de Goiás

Microrregião: Goiânia

Região de Planejamento: Região Metropolitana

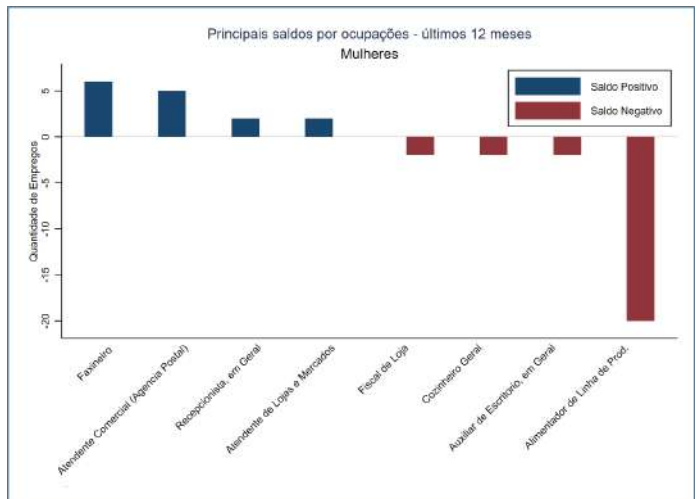
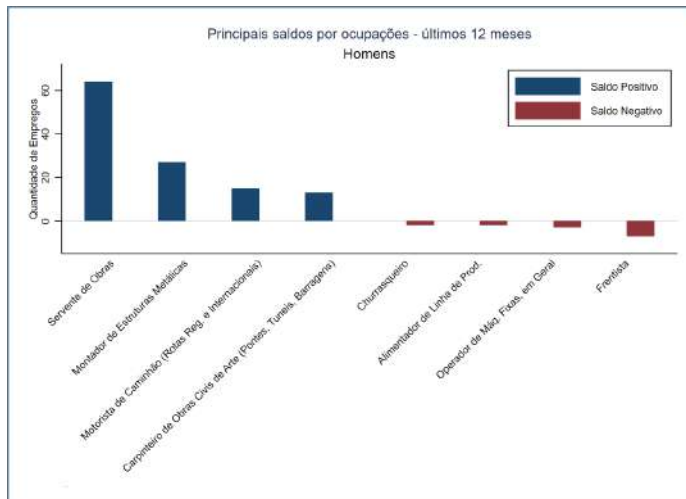
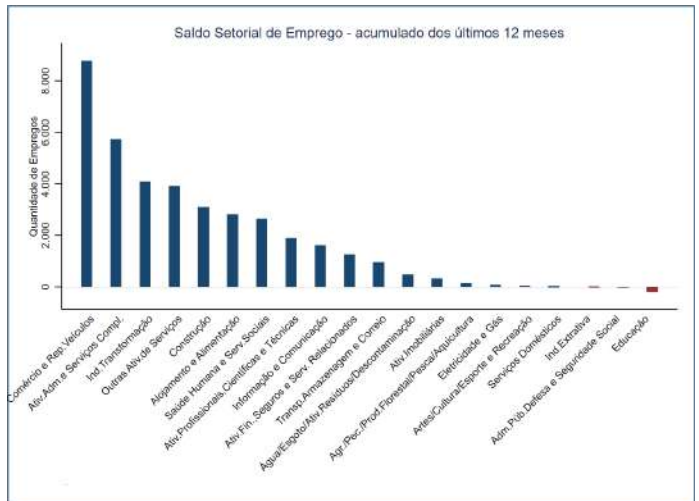
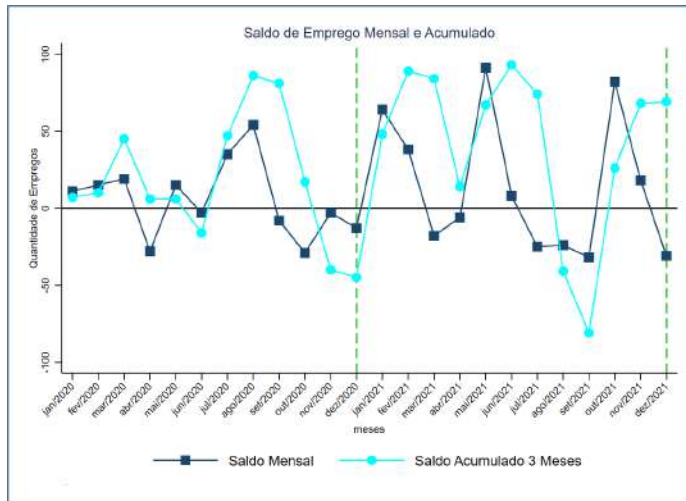
Área: 106.913 km²

Perfil básico da mão de obra:

Fonte: RAIS/dezembro de 2020.

Indicador	Município	Microrregião	Goiás
Idade Média	37,50	37,56	39,21
Remuneração Média (dez/2020)	R\$ 2.013,32	R\$ 2.216,33	R\$ 2.052,82
Experiência Média (meses)	69,07	64,19	80,45
Trab. com Ensino Superior (%)	15,30%	14,38%	15,18%
Trab. com Ensino Médio (%)	75,62%	73,81%	67,80%
Principal Setor (% da mão de obra)	Adm. Púb. Direta e Autárquica	Adm. Púb. Direta e Autárquica	Adm. Púb. Direta e Autárquica
Principal Setor da iniciativa privada (% da mão de obra)	Comércio Varejista	Comércio Varejista	Comércio Varejista

Evolução das contratações e desligamentos - Fonte: CAGED.



Três Ranchos

Microrregião: Catalão

Região de Planejamento: Sudeste Goiano

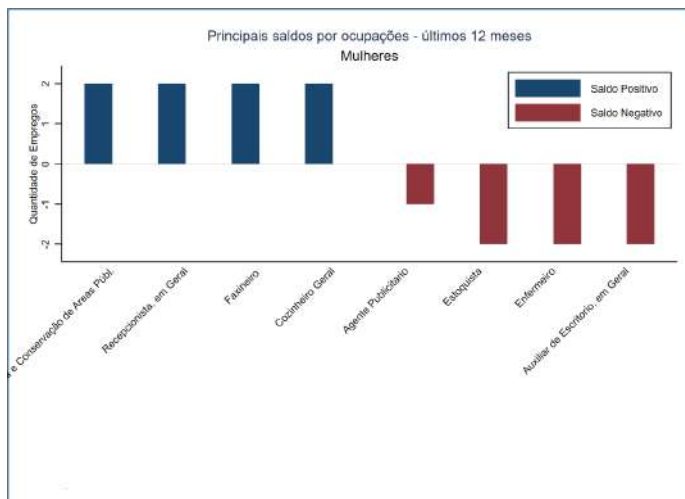
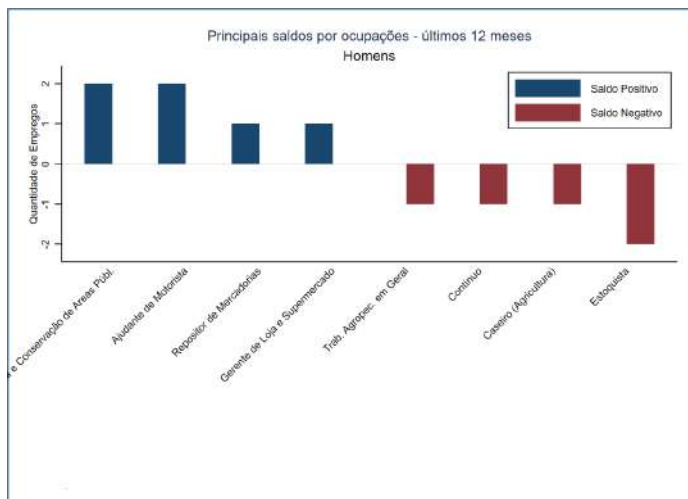
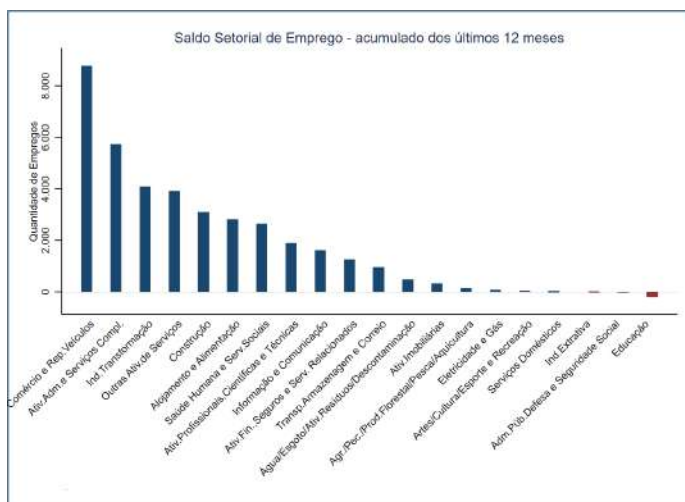
Área: 281.893 km²

Perfil básico da mão de obra:

Fonte: RAIS/dezembro de 2020.

Indicador	Município	Microrregião	Goias
Idade Média	43,64	40,87	39,21
Remuneração Média (dez/2020)	R\$ 1.713,52	R\$ 2.219,13	R\$ 2.052,82
Experiência Média (meses)	109,69	97,88	80,45
Trab. com Ensino Superior (%)	17,52%	15,63%	15,18%
Trab. com Ensino Médio (%)	62,24%	67,50%	67,80%
Principal Setor (% da mão de obra)	Adm. Púb. Direta e Autárquica	Comércio Varejista	Adm. Púb. Direta e Autárquica
Principal Setor da iniciativa privada (% da mão de obra)	Com. e Adm. Imóveis, Valores Mob., Serv. Técnico	Comércio Varejista	Comércio Varejista

Evolução das contratações e desligamentos - Fonte: CAGED.



Trindade

Microrregião: Goiânia

Região de Planejamento: Região Metropolitana

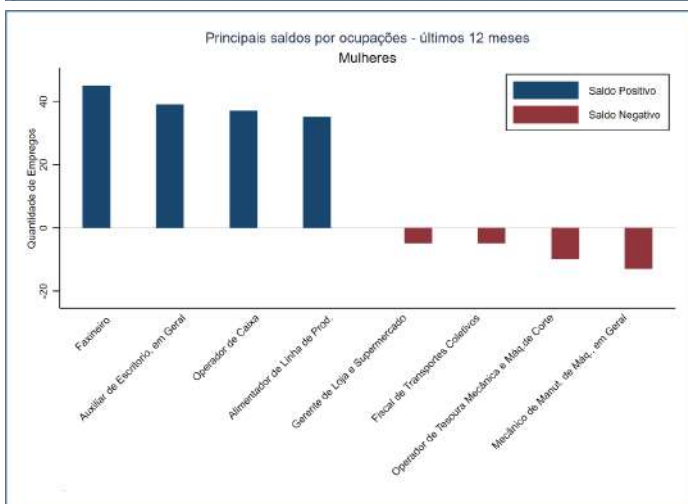
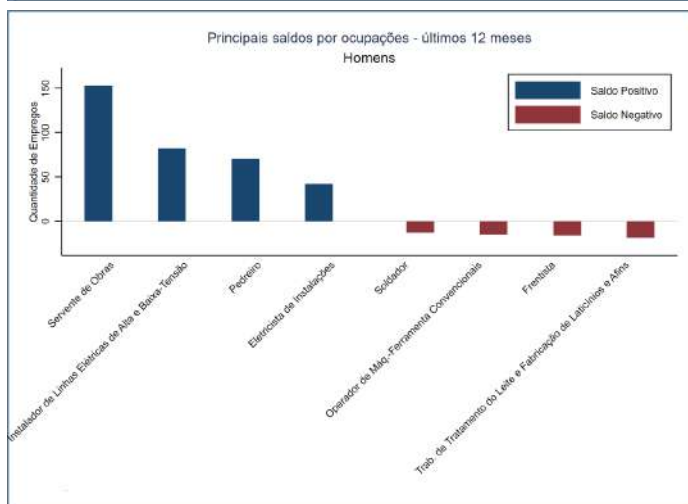
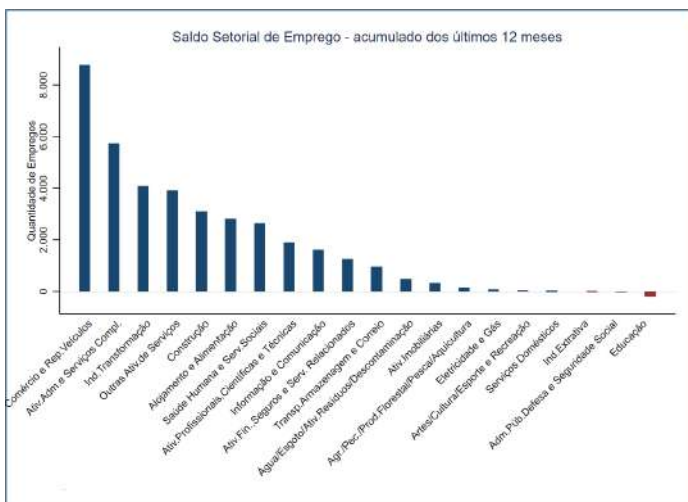
Área: 710.328 km²

Perfil básico da mão de obra:

Fonte: RAIS/dezembro de 2020.

Indicador	Município	Microrregião	Goiás
Idade Média	36,04	37,56	39,21
Remuneração Média (dez/2020)	R\$ 2.194,25	R\$ 2.216,33	R\$ 2.052,82
Experiência Média (meses)	54,91	64,19	80,45
Trab. com Ensino Superior (%)	15,96%	14,38%	15,18%
Trab. com Ensino Médio (%)	74,16%	73,81%	67,80%
Principal Setor (% da mão de obra)	Ind. de Prod. Alimentícios, Bebidas e Alcool Etílico	Adm. Púb. Direta e Autárquica	Adm. Púb. Direta e Autárquica
Principal Setor da iniciativa privada (% da mão de obra)	Ind. de Prod. Alimentícios, Bebidas e Alcool Etílico	Comércio Varejista	Comércio Varejista

Evolução das contratações e desligamentos - Fonte: CAGED.



Trombas

Microrregião: Porangatu

Região de Planejamento: Norte Goiano

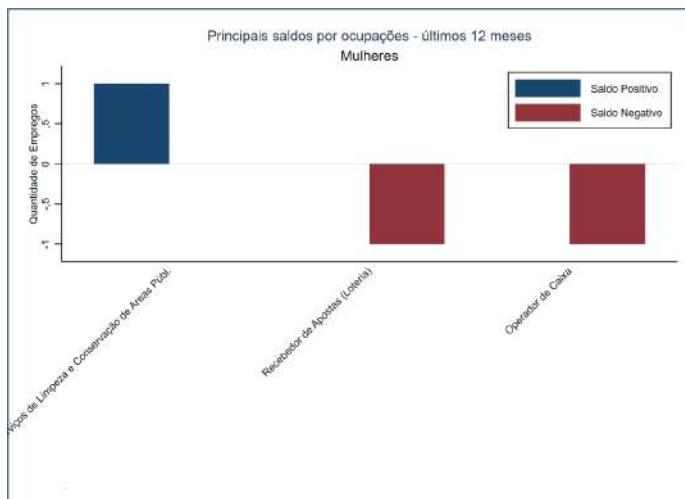
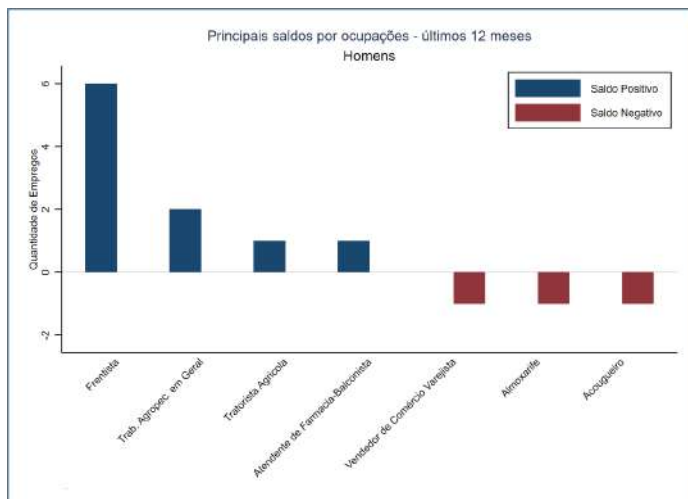
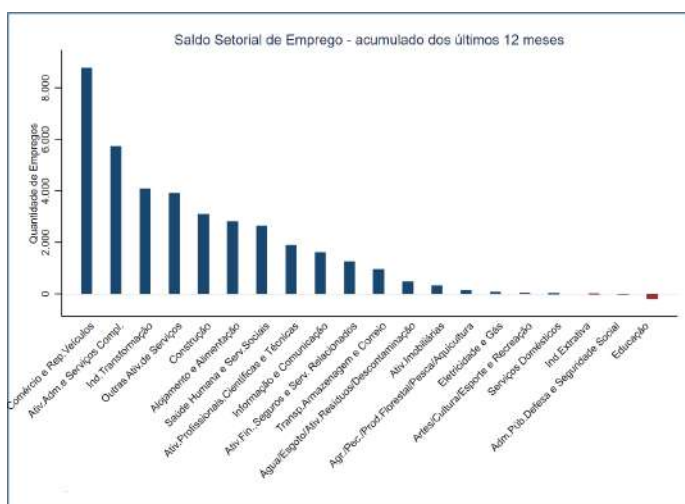
Área: 799.125 km²

Perfil básico da mão de obra:

Fonte: RAIS/dezembro de 2020.

Indicador	Município	Microrregião	Goias
Idade Média	44,20	40,15	39,21
Remuneração Média (dez/2020)	R\$ 1.653,34	R\$ 1.971,67	R\$ 2.052,82
Experiência Média (meses)	136,80	98,73	80,45
Trab. com Ensino Superior (%)	2,18%	16,63%	15,18%
Trab. com Ensino Médio (%)	68,61%	68,21%	67,80%
Principal Setor (% da mão de obra)	Adm. Púb. Direta e Autárquica	Adm. Púb. Direta e Autárquica	Adm. Púb. Direta e Autárquica
Principal Setor da iniciativa privada (% da mão de obra)	Agric. Silv., Criação de Animais, Ext.Vegetal	Comércio Varejista	Comércio Varejista

Evolução das contratações e desligamentos - Fonte: CAGED.



Turvânia

Microrregião: Anicuns

Região de Planejamento: Oeste Goiano

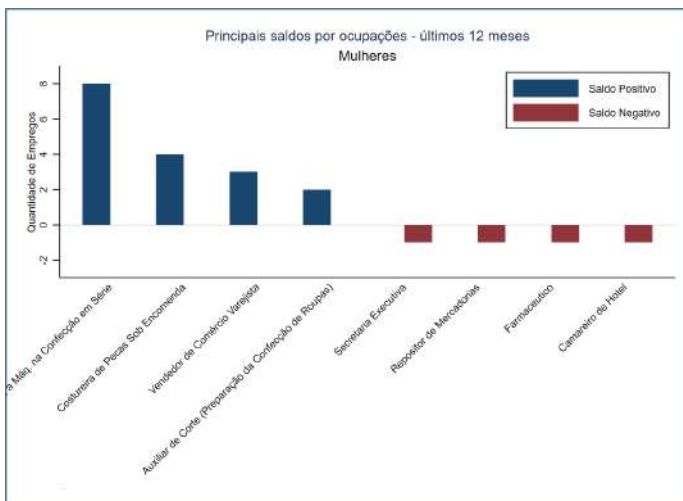
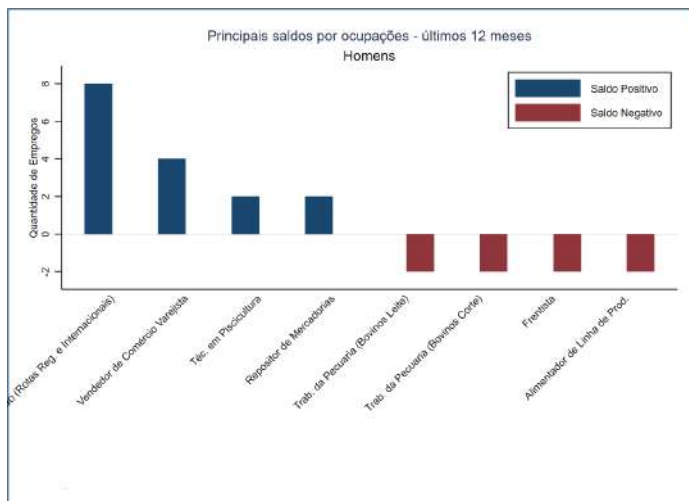
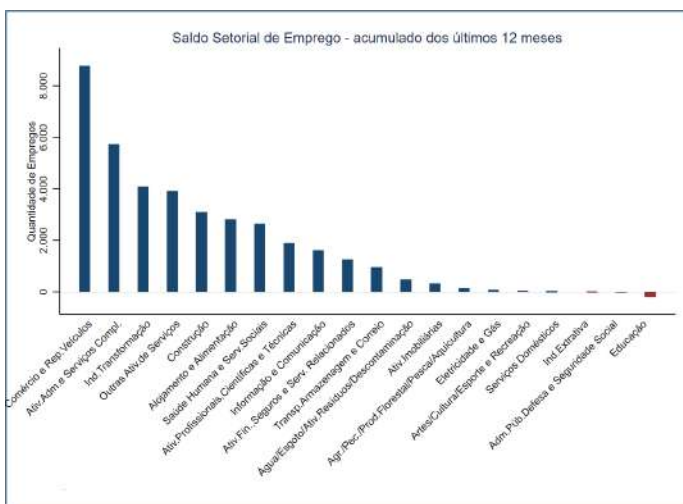
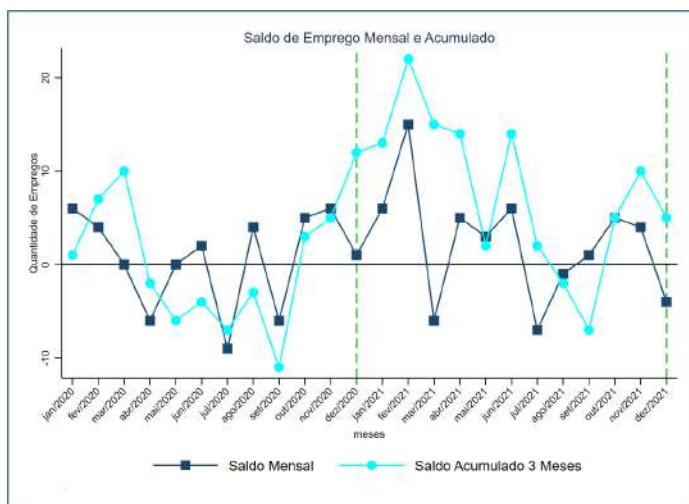
Área: 478.836 km²

Perfil básico da mão de obra:

Fonte: RAIS/dezembro de 2020.

Indicador	Município	Microrregião	Goias
Idade Média	39,11	38,30	39,21
Remuneração Média (dez/2020)	R\$ 1.736,18	R\$ 1.730,13	R\$ 2.052,82
Experiência Média (meses)	72,17	65,08	80,45
Trab. com Ensino Superior (%)	13,13%	14,46%	15,18%
Trab. com Ensino Médio (%)	77,64%	70,92%	67,80%
Principal Setor (% da mão de obra)	Adm. Púb. Direta e Autárquica	Adm. Púb. Direta e Autárquica	Adm. Púb. Direta e Autárquica
Principal Setor da iniciativa privada (% da mão de obra)	Agric. Silv., Criação de Animais, Ext.Vegetal	Comércio Varejista	Comércio Varejista

Evolução das contratações e desligamentos - Fonte: CAGED.



Turvelândia

Microrregião: Vale do Rio dos Bois

Região de Planejamento: Sudoeste Goiano

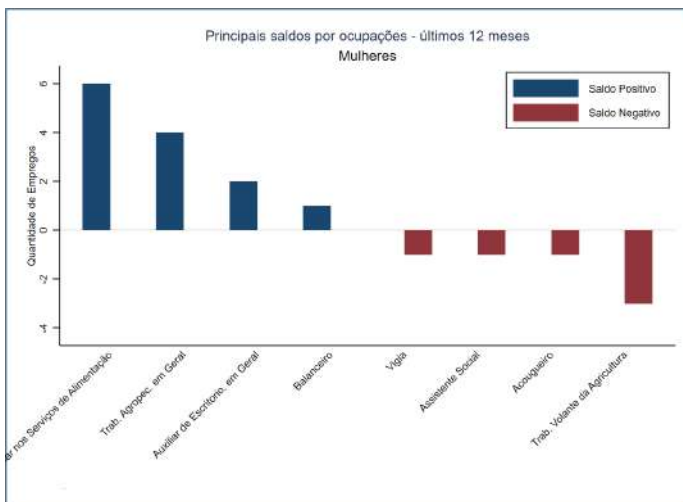
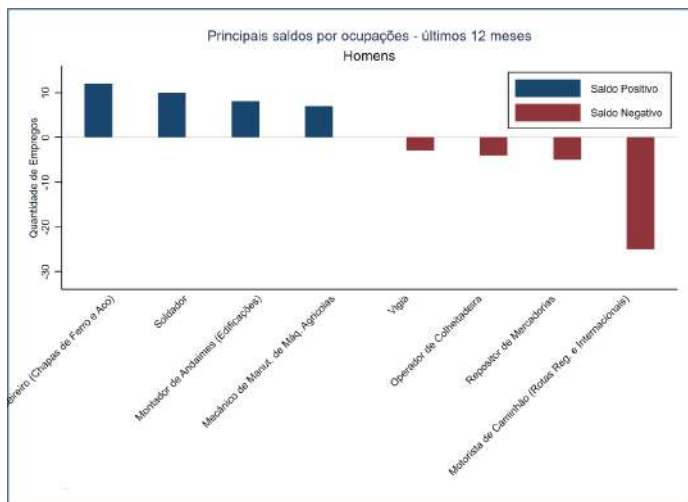
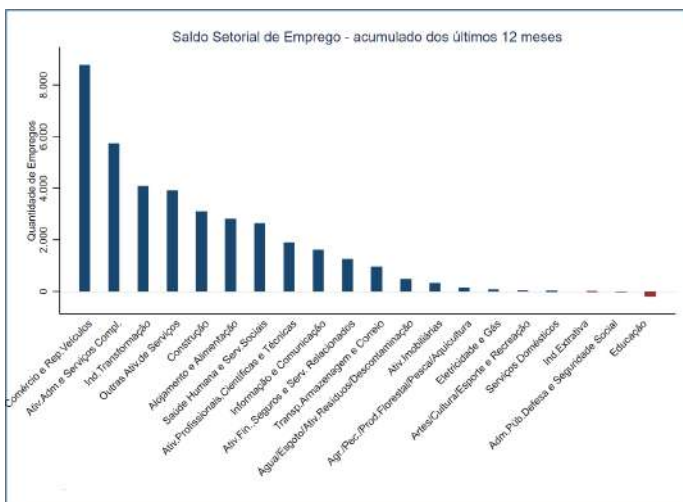
Área: 935.272 km²

Perfil básico da mão de obra:

Fonte: RAIS/dezembro de 2020.

Indicador	Município	Microrregião	Goias
Idade Média	38,60	38,85	39,21
Remuneração Média (dez/2020)	R\$ 2.716,03	R\$ 2.225,05	R\$ 2.052,82
Experiência Média (meses)	71,50	75,28	80,45
Trab. com Ensino Superior (%)	12,90%	13,45%	15,18%
Trab. com Ensino Médio (%)	51,83%	68,17%	67,80%
Principal Setor (% da mão de obra)	Agric. Silv. Criação de Animais, Ext.Vegetal	Agric. Silv. Criação de Animais, Ext.Vegetal	Adm. Púb. Direta e Autárquica
Principal Setor da iniciativa privada (% da mão de obra)	Agric. Silv., Criação de Animais, Ext.Vegetal	Agric. Silv., Criação de Animais, Ext.Vegetal	Comércio Varejista

Evolução das contratações e desligamentos - Fonte: CAGED.



Uirapuru

Microrregião: São Miguel do Araguaia

Região de Planejamento: Norte Goiano

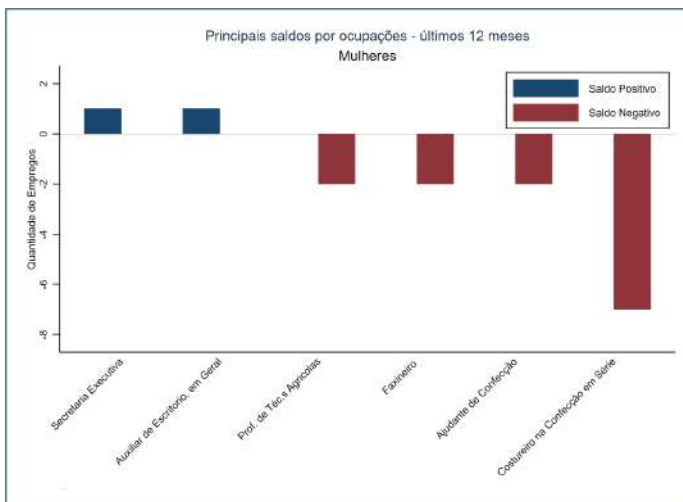
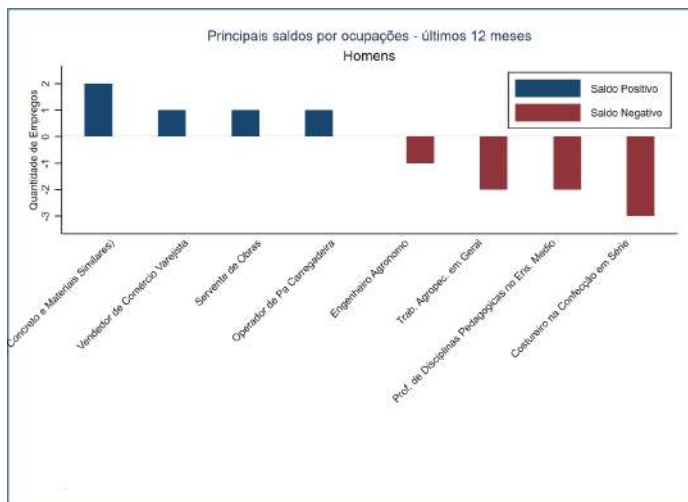
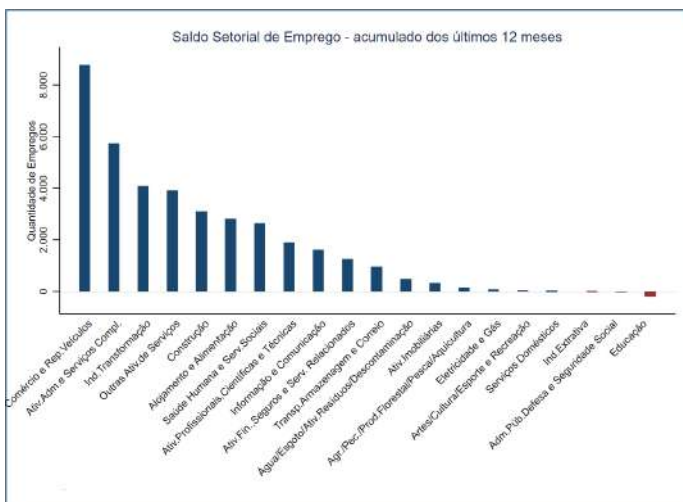
Área: 1153.475 km²

Perfil básico da mão de obra:

Fonte: RAIS/dezembro de 2020.

Indicador	Município	Microrregião	Goias
Idade Média	45,10	39,38	39,21
Remuneração Média (dez/2020)	R\$ 1.950,43	R\$ 2.269,59	R\$ 2.052,82
Experiência Média (meses)	167,67	87,03	80,45
Trab. com Ensino Superior (%)	26,10%	12,75%	15,18%
Trab. com Ensino Médio (%)	56,62%	63,03%	67,80%
Principal Setor (% da mão de obra)	Adm. Púb. Direta e Autárquica	Agric. Silv. Criação de Animais, Ext.Vegetal	Adm. Púb. Direta e Autárquica
Principal Setor da iniciativa privada (% da mão de obra)	Agric. Silv., Criação de Animais, Ext.Vegetal	Agric. Silv., Criação de Animais, Ext.Vegetal	Comércio Varejista

Evolução das contratações e desligamentos - Fonte: CAGED.



Uruaçu

Microrregião: Porangatu

Região de Planejamento: Norte Goiano

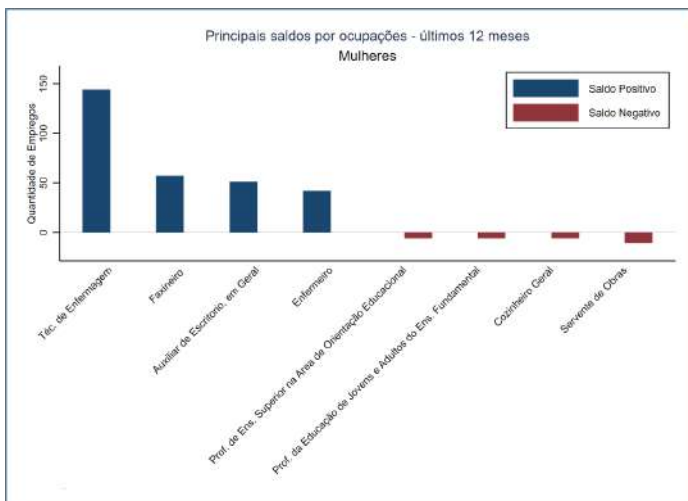
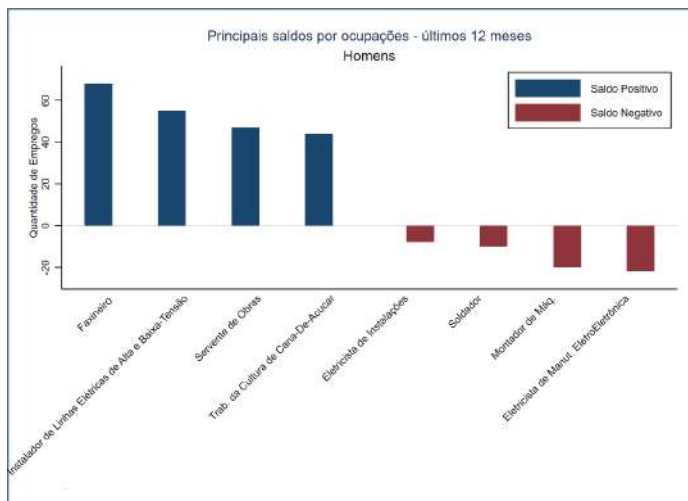
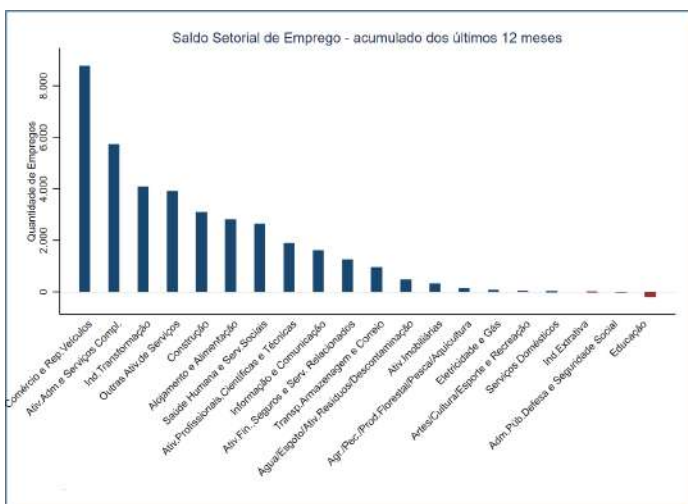
Área: 2141.824 km²

Perfil básico da mão de obra:

Fonte: RAIS/dezembro de 2020.

Indicador	Município	Microrregião	Goias
Idade Média	36,46	40,15	39,21
Remuneração Média (dez/2020)	R\$ 2.055,71	R\$ 1.971,67	R\$ 2.052,82
Experiência Média (meses)	50,75	98,73	80,45
Trab. com Ensino Superior (%)	16,84%	16,63%	15,18%
Trab. com Ensino Médio (%)	74,70%	68,21%	67,80%
Principal Setor (% da mão de obra)	Comércio Varejista	Adm. Púb. Direta e Autárquica	Adm. Púb. Direta e Autárquica
Principal Setor da iniciativa privada (% da mão de obra)	Comércio Varejista	Comércio Varejista	Comércio Varejista

Evolução das contratações e desligamentos - Fonte: CAGED.



Uruana

Microrregião: Ceres

Região de Planejamento: Centro Goiano

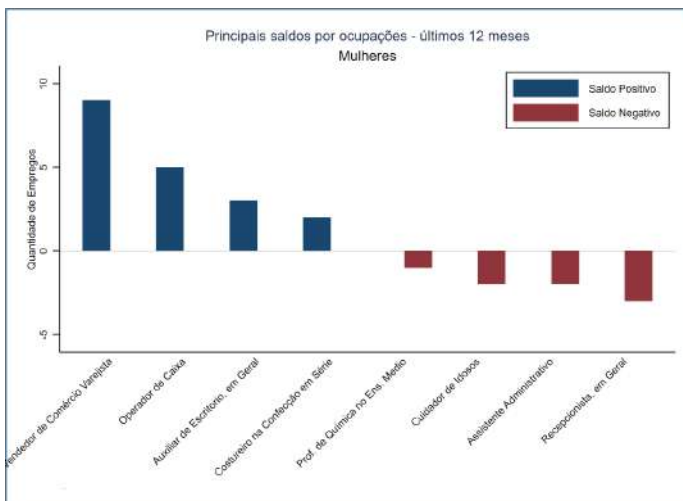
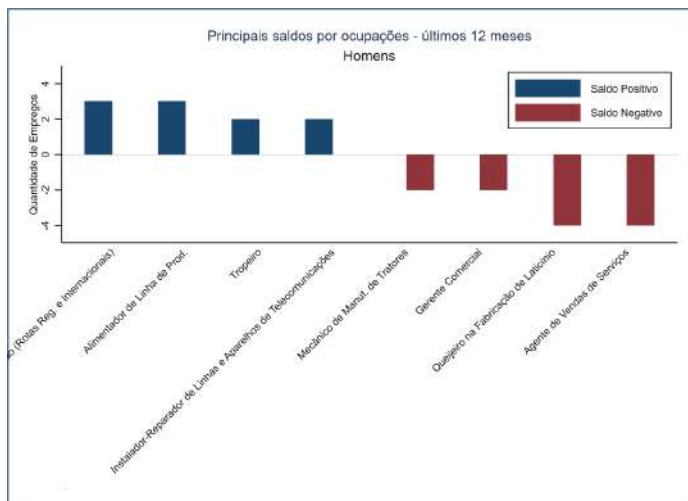
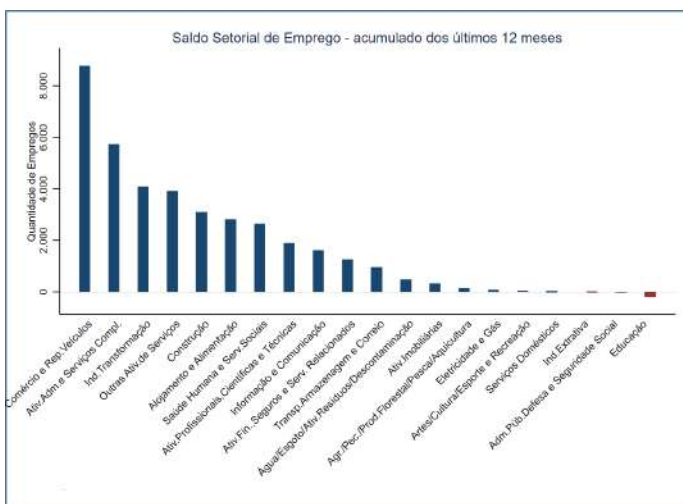
Área: 522.506 km²

Perfil básico da mão de obra:

Fonte: RAIS/dezembro de 2020.

Indicador	Município	Microrregião	Goias
Idade Média	38,69	39,59	39,21
Remuneração Média (dez/2020)	R\$ 1.719,44	R\$ 1.961,27	R\$ 2.052,82
Experiência Média (meses)	77,40	89,75	80,45
Trab. com Ensino Superior (%)	26,21%	15,54%	15,18%
Trab. com Ensino Médio (%)	67,06%	70,10%	67,80%
Principal Setor (% da mão de obra)	Adm. Púb. Direta e Autárquica	Adm. Púb. Direta e Autárquica	Adm. Púb. Direta e Autárquica
Principal Setor da iniciativa privada (% da mão de obra)	Comércio Varejista	Comércio Varejista	Comércio Varejista

Evolução das contratações e desligamentos - Fonte: CAGED.



Urutaí

Microrregião: Pires do Rio

Região de Planejamento: Sudeste Goiano

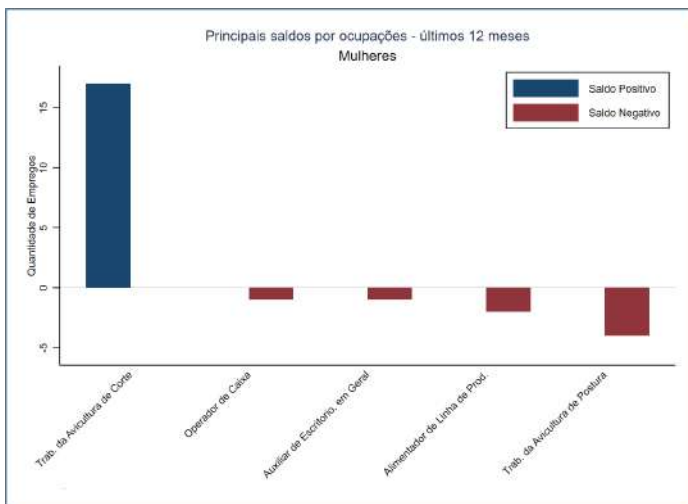
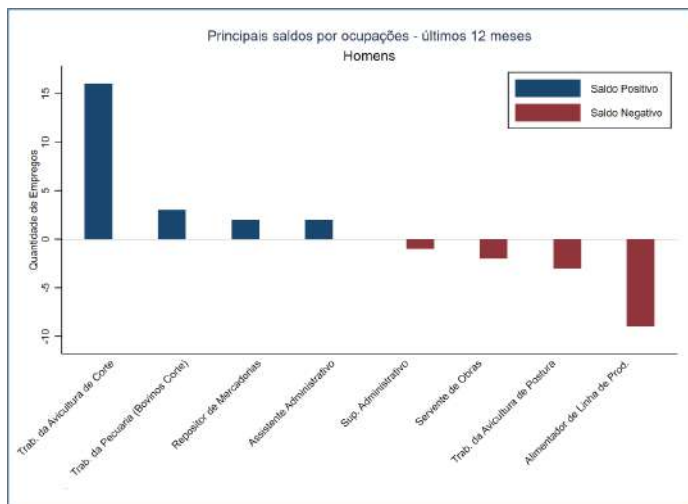
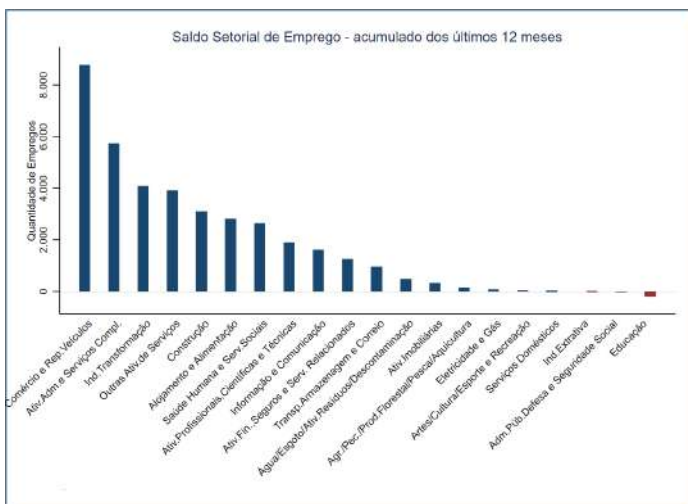
Área: 626.722 km²

Perfil básico da mão de obra:

Fonte: RAIS/dezembro de 2020.

Indicador	Município	Microrregião	Goias
Idade Média	39,93	39,40	39,21
Remuneração Média (dez/2020)	R\$ 4.972,48	R\$ 2.229,21	R\$ 2.052,82
Experiência Média (meses)	93,10	79,44	80,45
Trab. com Ensino Superior (%)	35,09%	17,88%	15,18%
Trab. com Ensino Médio (%)	53,55%	61,80%	67,80%
Principal Setor (% da mão de obra)	Adm. Púb. Direta e Autárquica	Ind. de Prod. Alimentícios, Bebidas e Álcool Etilíco	Adm. Púb. Direta e Autárquica
Principal Setor da iniciativa privada (% da mão de obra)	Agric. Silv., Criação de Animais, Ext.Vegetal	Ind. de Prod. Alimentícios, Bebidas e Álcool Etilíco	Comércio Varejista

Evolução das contratações e desligamentos - Fonte: CAGED.



Valparaíso de Goiás

Microrregião: Entorno de Brasília

Região de Planejamento: Região do Entorno do Distrito Federal

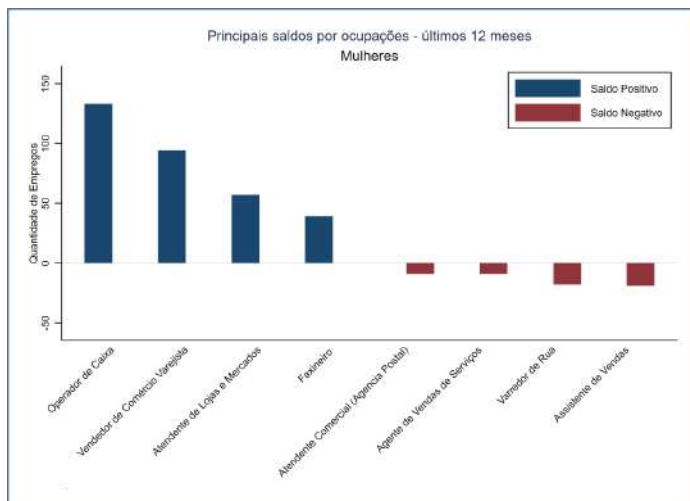
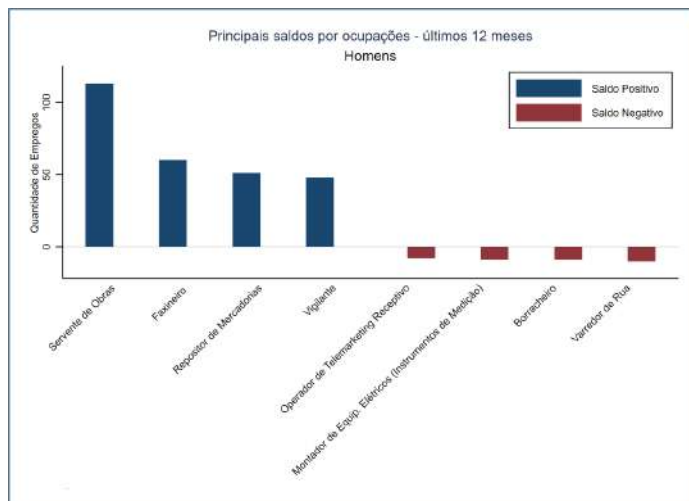
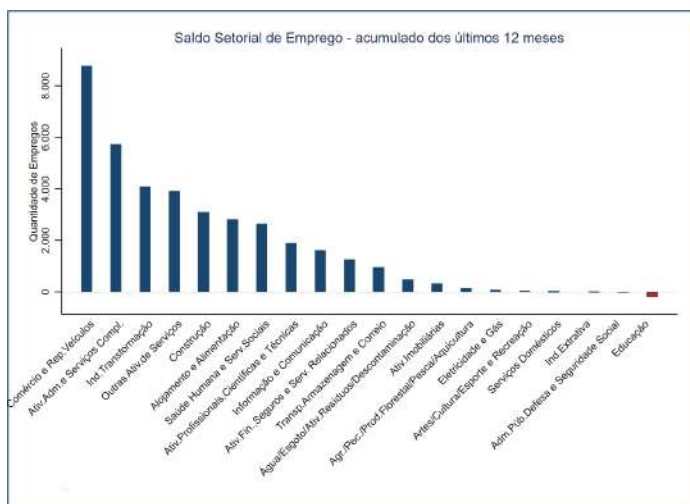
Área: 60.95 km²

Perfil básico da mão de obra:

Fonte: RAIS/dezembro de 2020.

Indicador	Município	Microrregião	Goiás
Idade Média	36,07	37,85	39,21
Remuneração Média (dez/2020)	R\$ 1.877,14	R\$ 2.023,81	R\$ 2.052,82
Experiência Média (meses)	50,22	69,15	80,45
Trab. com Ensino Superior (%)	20,60%	16,82%	15,18%
Trab. com Ensino Médio (%)	72,50%	69,24%	67,80%
Principal Setor (% da mão de obra)	Comércio Varejista	Adm. Púb. Direta e Autárquica	Adm. Púb. Direta e Autárquica
Principal Setor da iniciativa privada (% da mão de obra)	Comércio Varejista	Comércio Varejista	Comércio Varejista

Evolução das contratações e desligamentos - Fonte: CAGED.



Varjão

Microrregião: Vale do Rio dos Bois

Região de Planejamento: Sul Goiano

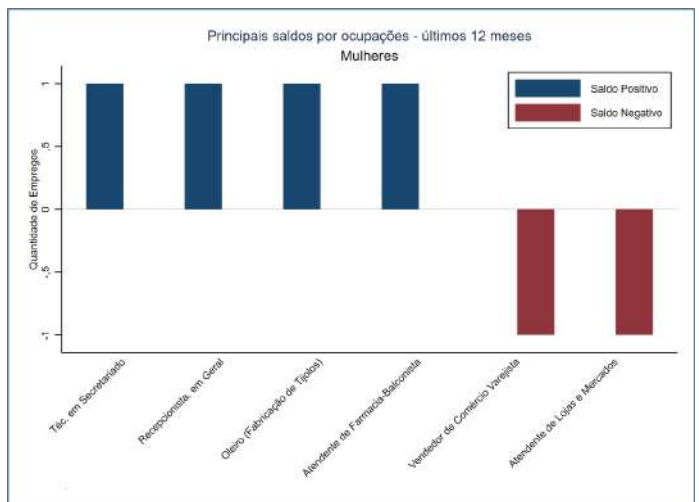
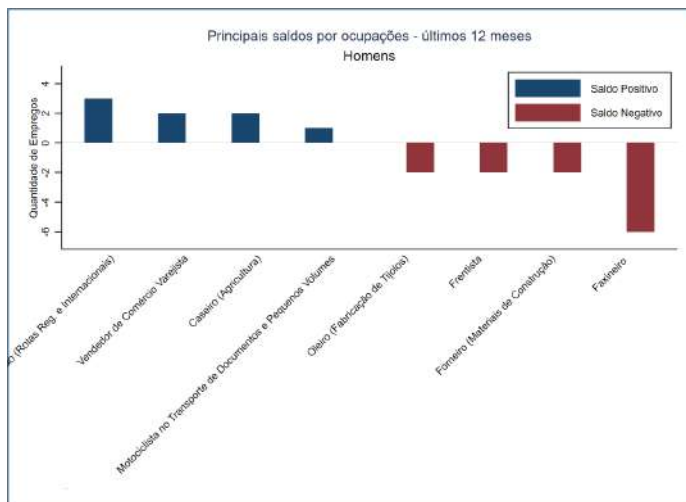
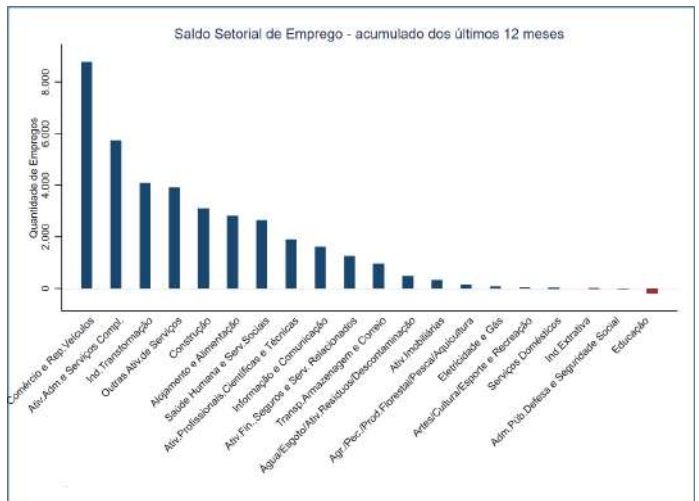
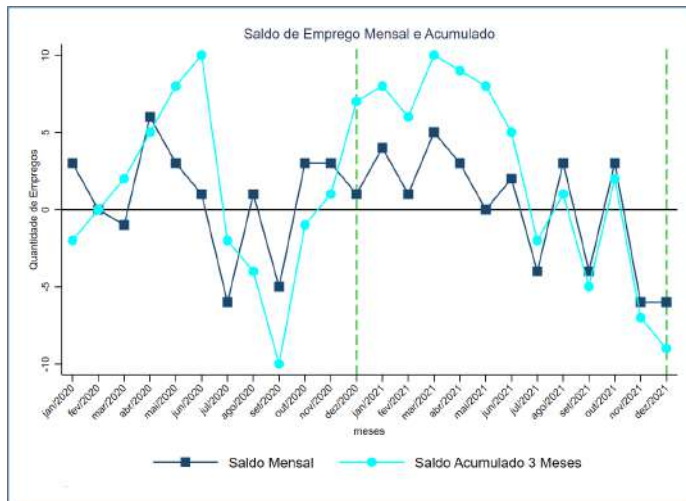
Área: 519.194 km²

Perfil básico da mão de obra:

Fonte: RAIS/dezembro de 2020.

Indicador	Município	Microrregião	Goias
Idade Média	40,64	38,85	39,21
Remuneração Média (dez/2020)	R\$ 2.028,78	R\$ 2.225,05	R\$ 2.052,82
Experiência Média (meses)	86,38	75,28	80,45
Trab. com Ensino Superior (%)	7,91%	13,45%	15,18%
Trab. com Ensino Médio (%)	73,41%	68,17%	67,80%
Principal Setor (% da mão de obra)	Agric. Silv. Criação de Animais, Ext.Vegetal	Agric. Silv. Criação de Animais, Ext.Vegetal	Adm. Púb. Direta e Autárquica
Principal Setor da iniciativa privada (% da mão de obra)	Agric. Silv., Criação de Animais, Ext.Vegetal	Agric. Silv., Criação de Animais, Ext.Vegetal	Comércio Varejista

Evolução das contratações e desligamentos - Fonte: CAGED.



Vianópolis

Microrregião: Pires do Rio

Região de Planejamento: Sudeste Goiano

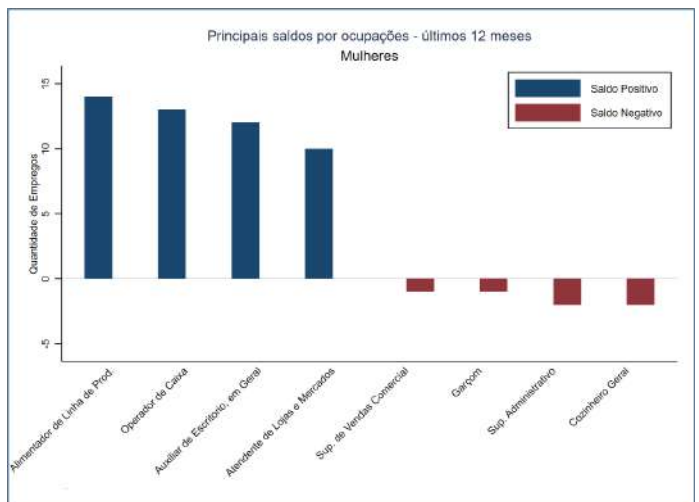
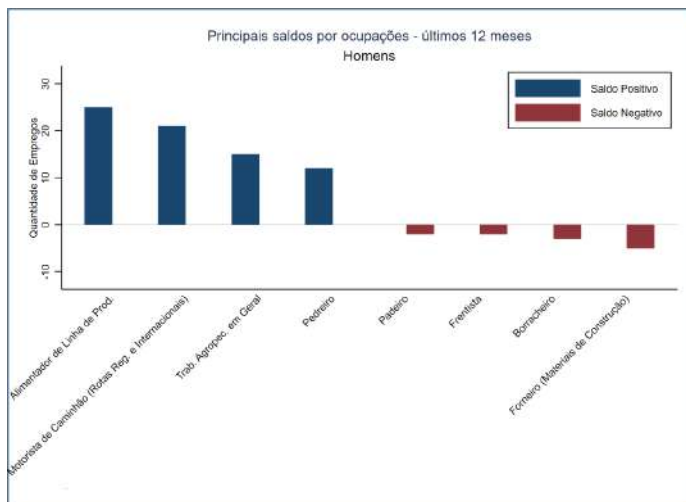
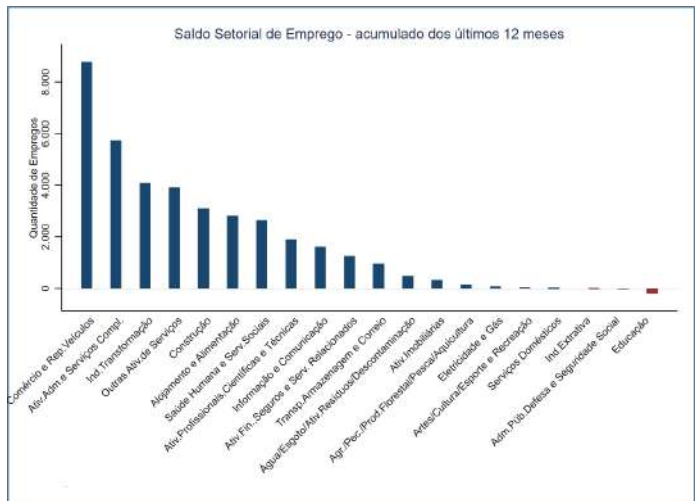
Área: 954.284 km²

Perfil básico da mão de obra:

Fonte: RAIS/dezembro de 2020.

Indicador	Município	Microrregião	Goias
Idade Média	37,36	39,40	39,21
Remuneração Média (dez/2020)	R\$ 2.189,57	R\$ 2.229,21	R\$ 2.052,82
Experiência Média (meses)	62,56	79,44	80,45
Trab. com Ensino Superior (%)	13,91%	17,88%	15,18%
Trab. com Ensino Médio (%)	62,53%	61,80%	67,80%
Principal Setor (% da mão de obra)	Adm. Púb. Direta e Autárquica	Ind. de Prod. Alimentícios, Bebidas e Álcool Etilíco	Adm. Púb. Direta e Autárquica
Principal Setor da iniciativa privada (% da mão de obra)	Comércio Varejista	Ind. de Prod. Alimentícios, Bebidas e Álcool Etilíco	Comércio Varejista

Evolução das contratações e desligamentos - Fonte: CAGED.



Vicentinópolis

Microrregião: Meia Ponte

Região de Planejamento: Sul Goiano

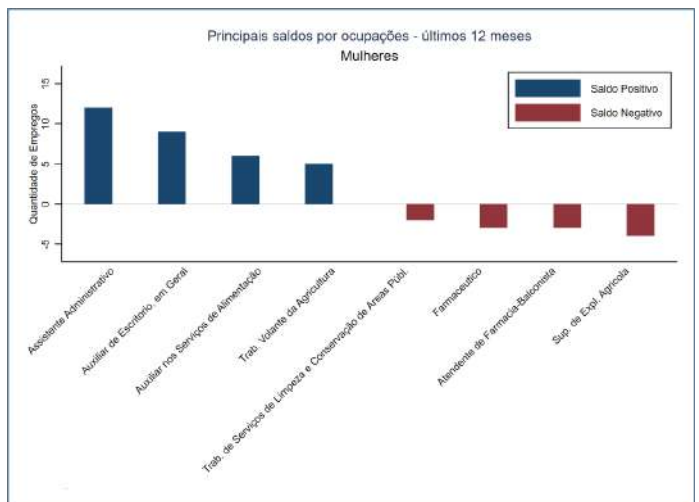
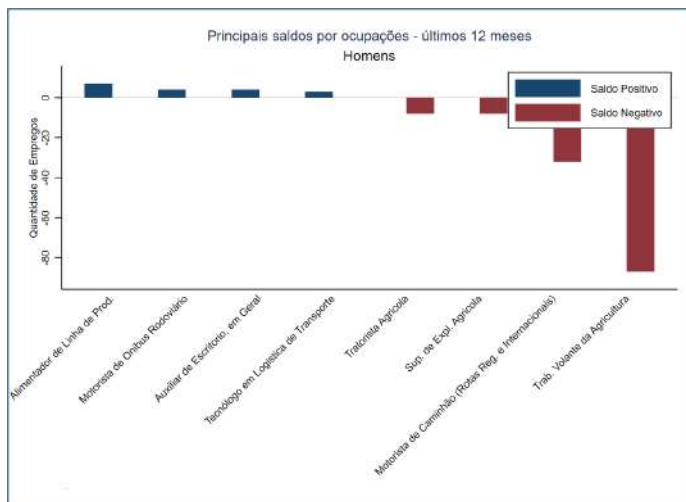
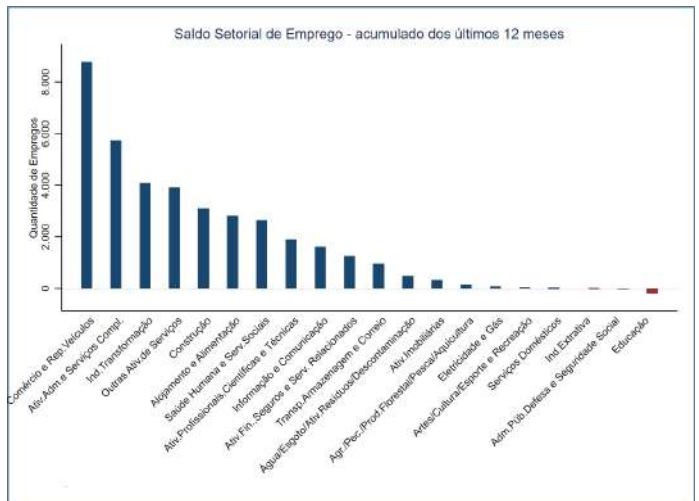
Área: 737.255 km²

Perfil básico da mão de obra:

Fonte: RAIS/dezembro de 2020.

Indicador	Município	Microrregião	Goias
Idade Média	36,89	39,41	39,21
Remuneração Média (dez/2020)	R\$ 2.582,86	R\$ 2.132,29	R\$ 2.052,82
Experiência Média (meses)	52,83	77,29	80,45
Trab. com Ensino Superior (%)	9,74%	14,30%	15,18%
Trab. com Ensino Médio (%)	66,13%	66,71%	67,80%
Principal Setor (% da mão de obra)	Ind. de Prod. Alimentícios, Bebidas e Álcool Etilíco	Comércio Varejista	Adm. Púb. Direta e Autárquica
Principal Setor da iniciativa privada (% da mão de obra)	Ind. de Prod. Alimentícios, Bebidas e Álcool Etilíco	Comércio Varejista	Comércio Varejista

Evolução das contratações e desligamentos - Fonte: CAGED.



Vila Boa

Microrregião: Entorno de Brasília

Região de Planejamento: Região do Entorno do Distrito Federal

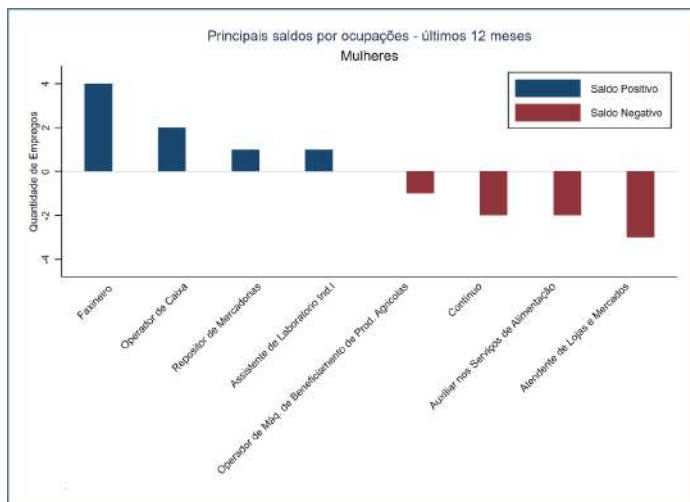
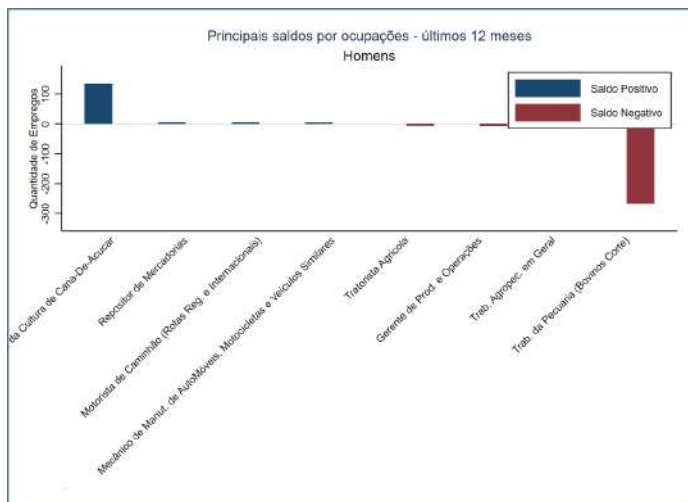
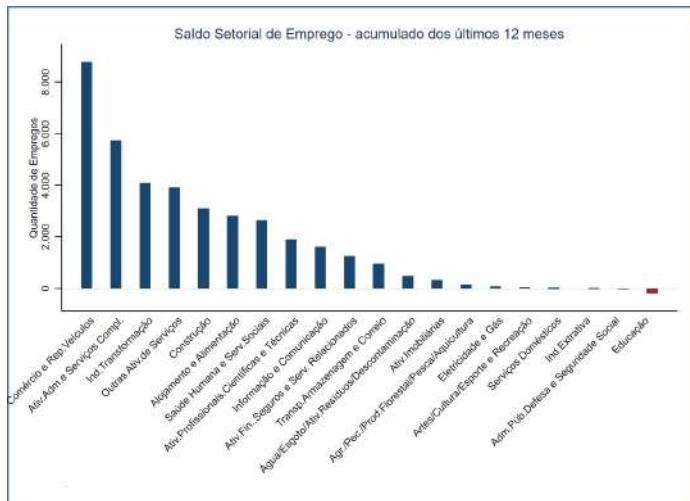
Área: 1060.172 km²

Perfil básico da mão de obra:

Fonte: RAIS/dezembro de 2020.

Indicador	Município	Microrregião	Goiás
Idade Média	40,51	37,85	39,21
Remuneração Média (dez/2020)	R\$ 2.256,34	R\$ 2.023,81	R\$ 2.052,82
Experiência Média (meses)	85,30	69,15	80,45
Trab. com Ensino Superior (%)	14,12%	16,82%	15,18%
Trab. com Ensino Médio (%)	70,15%	69,24%	67,80%
Principal Setor (% da mão de obra)	Agric. Silv. Criação de Animais, Ext.Vegetal	Adm. Púb. Direta e Autárquica	Adm. Púb. Direta e Autárquica
Principal Setor da iniciativa privada (% da mão de obra)	Agric. Silv., Criação de Animais, Ext.Vegetal	Comércio Varejista	Comércio Varejista

Evolução das contratações e desligamentos - Fonte: CAGED.



Vila Propício

Microrregião: Entorno de Brasília

Região de Planejamento: Região do Entorno do Distrito Federal

Área: 2181.583 km²

Perfil básico da mão de obra:

Fonte: RAIS/dezembro de 2020.

Indicador	Município	Microrregião	Goiás
Idade Média	37,70	37,85	39,21
Remuneração Média (dez/2020)	R\$ 1.912,52	R\$ 2.023,81	R\$ 2.052,82
Experiência Média (meses)	56,01	69,15	80,45
Trab. com Ensino Superior (%)	9,56%	16,82%	15,18%
Trab. com Ensino Médio (%)	64,57%	69,24%	67,80%
Principal Setor (% da mão de obra)	Agric. Silv. Criação de Animais, Ext.Vegetal	Adm. Púb. Direta e Autárquica	Adm. Púb. Direta e Autárquica
Principal Setor da iniciativa privada (% da mão de obra)	Agric. Silv., Criação de Animais, Ext.Vegetal	Comércio Varejista	Comércio Varejista

Evolução das contratações e desligamentos - Fonte: CAGED.

